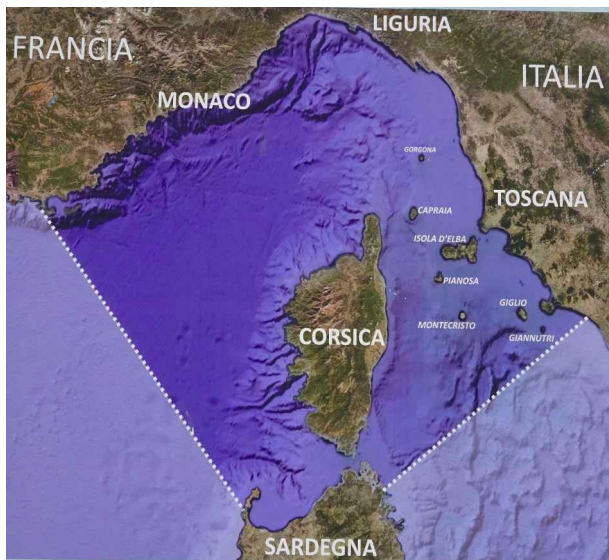


L'Archipel toscan comprend 7 îles dans la mer Tyrrhénienne. Toutes font partie du **Sanctuaire Pelagos** pour les mammifères marins, une aire marine protégée qui s'étend sur 90 000 km², mise en place grâce à un accord entre l'Italie, la Principauté de Monaco et la France. Il s'agit du plus grand parc marin d'Europe.



23 juin: ÎLE CAPRAIA

Arrivant de Macinaggio avec un vent du sud, nous abordons l'île par sa côte nord. Cette petite île de 8x4km culmine à 450m. D'origine volcanique, couverte de maquis, elle est peu cultivée hormis quelques terrasses autour de Porto Capraia. L'arrivée dans le port avec le soleil déclinant est très jolie. On remarque sa forteresse dominante ainsi que le phare tout blanc et la tour génoise. La forteresse construite en 1540 est une des plus importantes constructions défensives construites au 16^ès. en Méditerranée. Elle a été utilisée comme base militaire jusqu'au milieu du 19^ès.




Le port a été aménagé depuis notre passage en 2000 et est très accueillant. Une route en lacet mène au village que nous trouvons bien calme en cette période de confinement. La vue matinale de la tour sur le port est tout aussi remarquable.

24 juin: Une brise légère de NE nous permet de rejoindre sous spi l'**ÎLE d'ELBE** distante de 25nm.

Le **golfe de PROCCHIO** est une belle étape avec ses collines boisées d'une forêt dense de chênes verts et pins parasol où se lovent quelques villas. Nous sommes au pied du **Mont Capane** alt1019m qui accroche souvent les nuages.

En laissant le bateau au Port de **MARCIANA Marina**, le bus permet de rejoindre le téléphérique qui mène en son sommet, une visite que nous avons déjà réalisée.


25 juin: étape incontournable à **PORTOFERRAIO**, la ville principale de l'île. Nous mouillons en rade en face de **la vieille ville et de sa citadelle** pour profiter de la vue sur cette ville que nous retrouvons avec grand plaisir.



Les ferries sont nombreux et la traversée en annexe est parfois épique...Mais quel plaisir de déambuler dans cette ville «labyrinthe» au passé historique si riche :Les fortifications médicéennes date de Cosme 1^{er} de Médicis au 16^{es}. avec en vis à vis les bastions de **fort Stella et de fort Falcone** réunis par un long chemin de rempart. C'est de là que nous avons les plus belles vues ...La villa de Mulini où vécut Napoléon pendant ses 6 mois d'exil est fermée.



27 juin: Nous tirons quelques bords avec un vent de SE 3 pour rejoindre **PORTO AZURO**. C'est le "St.Trop" de l'île d'Elbe et en fin de journée les Italiens sont au rdv pour animer le port.



28 juin: **MARINA DI CAMPO** c'est une station balnéaire et en ce jour de we la plage est très fréquentée. Le port est réservé aux locaux et nous sommes une dizaine de voiliers à mouiller dans le sable devant la plage. C'est de ce port que s'organisent des visites de l'Île PIANOSA, ancien pénitencier, mais la navigation pour les plaisanciers y reste totalement interdite.

29 juin: **GOLFE DI LACONA** au S de l'île. C'est un bon mouillage d'attente devant la plage avant de quitter Elbe avec la renverse du vent. Depuis 8j que nous avons du Sud il passe enfin à l'Est puis Nord et nous permet de descendre pour rejoindre la Corse du Sud.



Diaporama en complément.