

# Catalogue 2013

des Cartes marines et des  
Ouvrages nautiques



SERVICE HYDROGRAPHIQUE  
ET OCÉANOGRAPHIQUE  
DE LA MARINE



CATALOGUE  
DES  
CARTES MARINES  
ET DES  
OUVRAGES NAUTIQUES

À JOUR AU 20 OCTOBRE 2012 (GAN 42)

SERVICE HYDROGRAPHIQUE  
ET OCÉANOGRAPHIQUE DE LA MARINE  
13 rue du Chatellier  
CS 92803 - 29228 BREST CEDEX 2  
[www.shom.fr](http://www.shom.fr)



# SOMMAIRE

	Pages
<b>Introduction</b> .....	1
<b>Cartes</b> : Index des planches .....	2 - 3
<b>Cartes</b> générales à petite et moyenne échelle :	
– Océan Pacifique : routiers, cartes océaniques .....	4 - 5
– Océan Atlantique : routiers, cartes océaniques .....	6 - 7
<b>Cartes</b> à moyenne et grande échelle :	
– Atlantique (Nord-Est) — Mer du Nord — Mer Baltique — Mer Méditerranée .....	8 - 9
– Mer de Norvège — Mer de Barents — Mer Blanche .....	10 - 11
– Mer Baltique — Golfes de Botnie et de Finlande .....	12 - 13
– Mer du Nord — Skagerrak — Kattegat — Sund — Belts .....	14 - 15
– Îles Britanniques — Îles Féroé .....	16 - 17
– Mer du Nord — Pas de Calais — La Manche (Est) .....	18 - 19
– La Manche (centre) .....	20 - 21
– La Manche (Ouest) .....	22 - 23
– Côte Ouest de France .....	24 - 25
– Côte Sud-Ouest de France — Côte Nord d'Espagne .....	26 - 27
– Espagne — Portugal — Déroit de Gibraltar — Mer d'Alboran .....	28 - 29
– Côte Est d'Espagne — Îles Baléares — Algérie .....	30 - 31
– Côte Sud de France — Côte Nord-Est d'Espagne .....	32 - 33
– Golfe de Gênes — Corse — Sardaigne .....	34 - 35
– Mer Tyrrhénienne — Mer Ionienne — Mer Adriatique .....	36 - 37
– Mer Égée — Grèce — Turquie — Côte Nord d'Afrique .....	38 - 39
– Mer Noire — Mer de Marmara — Méditerranée orientale .....	40 - 41
– Afrique du Nord : Algérie, Tunisie, Libye .....	42 - 43
– Açores — Côte Ouest d'Afrique .....	44 - 45
– Côte Ouest d'Afrique — Golfe de Guinée .....	46 - 47
– Afrique du Sud — Océan Indien — Canal du Mozambique .....	48 - 49
– Madagascar — Archipel des Comores .....	50 - 51
– Côte Est d'Afrique — Îles Maurice et de la Réunion — Seychelles .....	52 - 53
– Mer Rouge — Golfe d'Aden — Mer d'Arabie .....	54 - 55
– Golfe Persique — Golfe d'Oman — Mer d'Arabie — Golfe du Bengale .....	56 - 57
– Golfe du Bengale — Indonésie — Mer de Chine méridionale .....	58 - 59
– Indonésie : de Java à Papua — Côte Nord-Ouest d'Australie .....	60 - 61
– Australie — Déroit de Torrès .....	62 - 63
– Mer Jaune — Mers de Chine .....	64 - 65
– Mer du Japon — Mer Intérieure — Déroit de Corée .....	66 - 67
– Polynésie (partie Ouest) — Nouvelle-Zélande .....	68 - 69
– Vanuatu — Nouvelle-Calédonie .....	70 - 71
– Polynésie (partie Est) — Polynésie française .....	72 - 73
– Polynésie française .....	74 - 75
– Côte Ouest d'Amérique du Nord et d'Amérique centrale .....	76 - 77
– Côte Ouest d'Amérique du Sud .....	78 - 79
– Chili — Argentine — Îles Falkland .....	80 - 81
– Brésil — Guyane .....	82 - 83
– Golfe du Mexique — Mer des Caraïbes .....	84 - 85
– Petites Antilles .....	86 - 87
– Mer des Caraïbes — Floride .....	88 - 89
– États-Unis : côte Est .....	90 - 91
– Nouvelle-Écosse — Terre-Neuve .....	92 - 93
<b>Cartes</b> des régions polaires :	
– Arctique .....	94 - 95
– Antarctique .....	96 - 97
<b>Cartes</b> électroniques de navigation (ENC) :	
– Côte Nord de France : Navigation côtière - Approches .....	98
– Côte Nord de France : Ports .....	99
– Côte Ouest de France : Navigation côtière - Approches .....	100
– Côte Ouest de France : Ports .....	101
– Côte Sud de France : Navigation côtière - Approches .....	102
– Côte Sud de France : Ports .....	103
– La distribution des ENC .....	104 - 105
<b>Ouvrages</b> : Index général des instructions nautiques et des livres des feux .....	106 - 107
Liste des ouvrages nautiques .....	108 - 109
<b>Cartes et documents divers</b> .....	110
<b>Publications bathymétriques</b> .....	111
<b>Vente</b> : Points de vente agréés par le SHOM .....	112 à 115
<b>Tables</b> : Liste des cartes internationales .....	116 à 118
Table récapitulative des cartes françaises .....	119 à 121
Table récapitulative des cartes de complément .....	122 à 123

# INTRODUCTION

## 1. — OBJET DU CATALOGUE.

La *catalogue des cartes marines et des ouvrages nautiques* présente les cartes marines imprimées ou électroniques, les ouvrages nautiques et divers autres documents publiés par le Service hydrographique et océanographique de la marine (SHOM).

On y trouve également présentés des cartes marines et des ouvrages nautiques publiés par des services hydrographiques étrangers, britannique pour la plupart, qui forment un portefeuille de complément dans certaines régions du monde insuffisamment ou non couvertes par les cartes et ouvrages français, et pour lesquels le SHOM diffuse une information de tenue à jour. Ces cartes et ouvrages sont délivrés exclusivement aux unités de la marine nationale. Les autres usagers doivent se les procurer auprès des agents revendeurs des services hydrographiques concernés.

## 2. — PRÉSENTATION DU CATALOGUE.

### 2.1. — Cartes marines imprimées

Les limites géographiques des cartes mentionnées dans le catalogue sont indiquées sur des planches-index tandis que leurs principales caractéristiques sont détaillées dans les listes placées en regard.

Sur les **planches-index**, les limites des cartes françaises sont portées en rouge, les limites des cartes étrangères en noir. Seul le numéro de la carte de base est porté sur ces planches ; il convient de se reporter à la liste descriptive pour savoir s'il existe des variantes portant en surcharge des informations particulières. Un astérisque placé à côté du numéro de la carte permet cependant de distinguer celles qui sont également disponibles sous une présentation adaptée à la plaisance (cartes pour petits navires appelées cartes L, voir ci-dessous). Les numéros inscrits en italique identifient un cartouche inclus dans une carte.

### Cartes C

Les cartes C (cartes classiques) produites par le SHOM répondent notamment aux besoins des navigateurs astreints à l'emport de cartes marines et de publications nautiques conformément aux règles de la convention internationale pour la sauvegarde de la vie humaine en mer (SOLAS - *Safety Of Life At Sea*) ratifiée par la France (voir § 4).

Dans les listes descriptives des **cartes C** on trouve :

- le numéro, éventuellement complété par un numéro INT s'il s'agit d'une carte internationale ;
- le titre, éventuellement complété par les titres des cartouches de la carte ;
- une valeur approchée de l'échelle moyenne ;
- la latitude moyenne ;
- l'année de publication ou de la dernière édition ;
- l'année des dernières grandes corrections (GC), ou du dernier tirage (T) dans le cas des cartes L ;
- le format (GA : Grand-aigle, DA : Demi-aigle, QA : Quart d'aigle, A0 et A1).

**Cartes L** : les cartes dont le numéro est suivi de la lettre **L** reprennent strictement les mêmes informations cartographiques que les cartes C de même numéro.

Ces cartes sont présentées pliées au format A4 (21 x 29,7 cm) et imprimées sur un support en papier spécial **résistant en milieu humide**.

La signification des symboles les plus couramment utilisés ainsi que les principales règles de barre et de signalisation maritime sont présentées au verso.

Ces cartes font l'objet de tirages à jour à intervalles réguliers ; le millésime correspondant à la date du dernier tirage est indiqué en italique dans la colonne GC ou T.

**Cartes de natures de fond** : les cartes dont le numéro est suivi de la lettre **G**, appelées **cartes G**, réalisées à partir de données multiples (sonar latéral, système Rox Ann...) décrivent la répartition des différents types de sédiments (cailloutis, graviers, sables...). Elles offrent ainsi, en complément des informations classiques des cartes marines, une synthèse de l'environnement destinée en particulier aux professionnels de la pêche.

Ces cartes sont présentées pliées au format A4 (21 x 29,7 cm).

**Cartes de zones d'exercices** : les cartes dont le numéro est suivi de la lettre **Z**, appelées **variantes Zonex**, possèdent une surcharge représentant les limites et le baptême des zones d'exercice et de tir utilisées par les forces maritimes.

Elles permettent ainsi une identification aisée des zones dont l'activation est annoncée par *Avis aux Navigateurs*.

**Cartes reproduites en fac-similé** : certaines cartes sont des **reproductions en fac-similé** modifiées de cartes marines étrangères. Ces cartes sont équivalentes aux cartes étrangères dont elles sont issues. Dans le catalogue, elles comportent, à la fin du titre principal et entre parenthèses, la mention **f.s. XX NNNN** où **f.s.** est l'abréviation de fac-similé, **XX** est l'abréviation qui permet d'identifier le pays producteur de la carte originale, **NNNN** représente le numéro de la carte reproduite tel qu'il figure dans le catalogue du pays producteur.

Les codes à deux lettres utilisés pour identifier les pays producteurs des cartes reproduites en fac-similé sont ceux de la norme ISO 3166 adoptés par l'Organisation Hydrographique Internationale (OHI) :

AU	Australie	IN	Inde
BE	Belgique	IT	Italie
BR	Brésil	JP	Japon
CA	Canada	NL	Pays-Bas
CL	Chili	NO	Norvège
DE	Allemagne	NZ	Nouvelle-Zélande
ES	Espagne	PT	Portugal
GB	Royaume-Uni de Grande-Bretagne et d'Irlande du Nord	TR	Turquie
GR	Grèce	YU	Yougoslavie*
HR	Croatie	ZA	Afrique du Sud

Les modifications apportées à la version originale concernent :

- la francisation du titre ;
- des compléments éventuels apportés par le SHOM dans les zones de non-représentation ;
- la traduction et l'adaptation éventuelle des notes ;
- la traduction dans le corps de la carte des termes se rapportant à la sécurité de la navigation ;
- l'adjonction éventuelle d'un glossaire pour les termes non traduits.

**Spatiocartes marines** : pour pallier l'absence de données issues de levés classiques, des informations bathymétriques et topographiques issues de l'interprétation par le SHOM des données de satellites sont figurées sur ces cartes ; leur numéro est suivi du symbole ▲.

**Délimitations des espaces maritimes français** : les cartes dont le numéro est suivi du symbole ☉ portent des délimitations relatives aux espaces maritimes français [limites vers le large de la mer territoriale, de la zone contiguë, ou de la Zone Economique Exclusive (ZEE)], officielles ou revendiquées.

**Cartes marines établies dans un système géodésique mondial (WGS)** : les cartes dont le numéro est suivi du symbole □ sont établies dans un système géodésique mondial (WGS 84, WGS 72). Les positions WGS 84 issues d'un système de positionnement par satellites (par exemple d'un récepteur GPS) peuvent être portées directement sur ces cartes.

Seules sont repérées les cartes dont l'échelle est supérieure à 1 : 500 000.

## Cartes étrangères

Dans les listes descriptives des **cartes étrangères**, on trouve :

- le numéro, précédé de GB (cartes britanniques), AU (cartes australiennes), NZ (cartes néo-zélandaises) ou JP (cartes japonaises) ;
- le titre, l'échelle et la latitude moyenne, comme pour les cartes françaises ;
- l'année de publication ;
- l'année de la dernière édition.

## 2.2. — Cartes électroniques de navigation (ENC) (pages 98 à 105)

Les ENC produites par le SHOM sont les « bases de données » destinées à être utilisées notamment par les systèmes de visualisation des cartes électroniques et d'information (ECDIS).

Pour les ENC françaises déjà produites, les cadres des cellules figurent en trait gras et les zones de couverture effective des données au sein des cellules en rose. Les cadres des ENC programmées sont en trait fin.

Dans les listes descriptives des cartes imprimées, les cartes dont le numéro est souligné sont disponibles en totalité ou en partie sous forme d'ENC française.

La diffusion des ENC produites par les services hydrographiques nationaux est confiée à des centres régionaux de coordination des ENC (RENC) (voir § 5).

## 2.3. — Ouvrages nautiques

L'index des **ouvrages nautiques** donne les limites des régions du globe qui sont décrites dans un ouvrage donné.

À cet index est associée une liste des ouvrages nautiques (*Instructions Nautiques, Livres des Feux et Signaux de brume, Ouvrages et Répertoires de radiosignaux*, ouvrages relatifs à la marée et aux courants, documents divers utilisés pour la tenue à jour) ainsi qu'une liste de documents généraux destinés aux marins et une liste de divers autres documents publiés par le SHOM.

Le SHOM met gratuitement à la disposition des navigateurs six ouvrages nautiques numériques en téléchargement sur son site Internet ([www.shom.fr](http://www.shom.fr)). Ces ouvrages sont constamment mis à jour des corrections parues dans les groupes d'*Avis aux Navigateurs*.

## 2.4. — Publications bathymétriques

L'Organisation hydrographique Internationale (OHI, site Internet [www.iho.int](http://www.iho.int)), par l'intermédiaire de ses membres et du Centre de l'OHI pour la bathymétrie numérique (DCDB) [*Data Centre for Digital Bathymetry*], a la responsabilité de conserver les données bathymétriques relatives aux océans. Ces données, à la disposition des cartographes, servent notamment à l'établissement de la **Carte générale bathymétrique des océans** (GEBCO) [*General Bathymetric Chart of the Oceans*].

Les données de la GEBCO servent à la compilation d'une série mondiale de cartes bathymétriques produites conjointement par l'OHI et la Commission Océanographique Intergouvernementale sous les auspices de l'UNESCO. Les cartes bathymétriques internationales produites par la France figurent dans cette rubrique.

## 3. — UTILISATION ET TENUE À JOUR DU CATALOGUE.

Pour trouver les limites de la couverture géographique d'une carte dont on connaît seulement le numéro, il convient de consulter d'abord la table récapitulative des cartes. Celle-ci renvoie à une page du catalogue sur laquelle on trouvera la latitude moyenne de la carte, qui permet de la situer sur la planche-index située en regard.

Il existe également un index des planches-index, pages 2 et 3.

Le catalogue fait l'objet d'une édition annuelle. Entre deux éditions, les détenteurs doivent le tenir à jour à l'aide des avis de modification aux collections donnés dans le chapitre 3 des groupes hebdomadaires d'*Avis aux Navigateurs*.

La liste des cartes marines en vigueur et leurs caractéristiques sont également disponibles sur la page *catalogue des cartes* du site [www.shom.fr](http://www.shom.fr).

## 4. — INFORMATIONS CONCERNANT LES DOCUMENTS NAUTIQUES.

Il convient de connaître les principes appliqués pour la conception des cartes marines et des ouvrages nautiques ainsi que les précautions d'usage avant de les utiliser. En outre, les documents nautiques utilisés (dont le présent catalogue) doivent être toujours en service et tenus à jour.

Le *Guide du Navigateur, volume 1 : documentation et information nautiques*, donne toutes les indications nécessaires.

Les informations de tenue à jour sont diffusées dans les groupes hebdomadaires d'*Avis aux Navigateurs*, consultables sur le site [www.shom.fr](http://www.shom.fr).

Dans le cas des ENC, la diffusion des messages de mise à jour est assurée par les centres régionaux de coordination des ENC (RENC) (voir § 5). La couverture mondiale des ENC disponibles peut-être consultée sur le site Internet de l'OHI (rubrique : ENC & ECDIS).

Les cartes et ouvrages étrangers du portefeuille de complément peuvent également être tenus à jour à l'aide des groupes hebdomadaires d'*Avis aux Navigateurs* du SHOM qui reprennent les avis étrangers correspondants.

## 5. — VENTE DES DOCUMENTS NAUTIQUES.

À l'exception des ENC (voir ci-après), tous les **documents publiés par le SHOM** et décrits dans le catalogue peuvent être acquis dans les points de vente agréés par le SHOM, dont la liste est donnée pages 112 à 115 et sur le site [www.shom.fr](http://www.shom.fr).

### Vente aux particuliers par correspondance

Certains des agents agréés assurent la vente par correspondance (VPC) ; ils sont signalés dans la liste des points de vente agréés par le SHOM.

Les prix de vente des cartes et des ouvrages nautiques sont indiqués dans « *Le petit catalogue* », délivré gratuitement par le SHOM et ses agents agréés, sur simple demande. Ce catalogue est également proposé en téléchargement sur le site [www.shom.fr](http://www.shom.fr).

Les ENC du SHOM sont diffusées par le RENC basé en Norvège qui opère sous la marque **PRIMAR** au travers d'un réseau de distributeurs. La liste des distributeurs PRIMAR est disponible sur demande et sur le site web aux adresses ci-dessous :

PRIMAR	Téléphone : + 47 51 93 95 00
P.O.Box 60	Télécopie : + 47 51 93 95 01
N-4001 Stavanger	Mél : <a href="mailto:info@primar.org">info@primar.org</a>
Norvège	Web : <a href="http://www.primar.org">www.primar.org</a>

La liste des distributeurs PRIMAR en France est donnée page 115.

Les **cartes et ouvrages étrangers** cités dans le catalogue doivent être acquis auprès des agents revendeurs des services étrangers concernés, qui peuvent être également des agents du SHOM.

## 6. — COPYRIGHT.

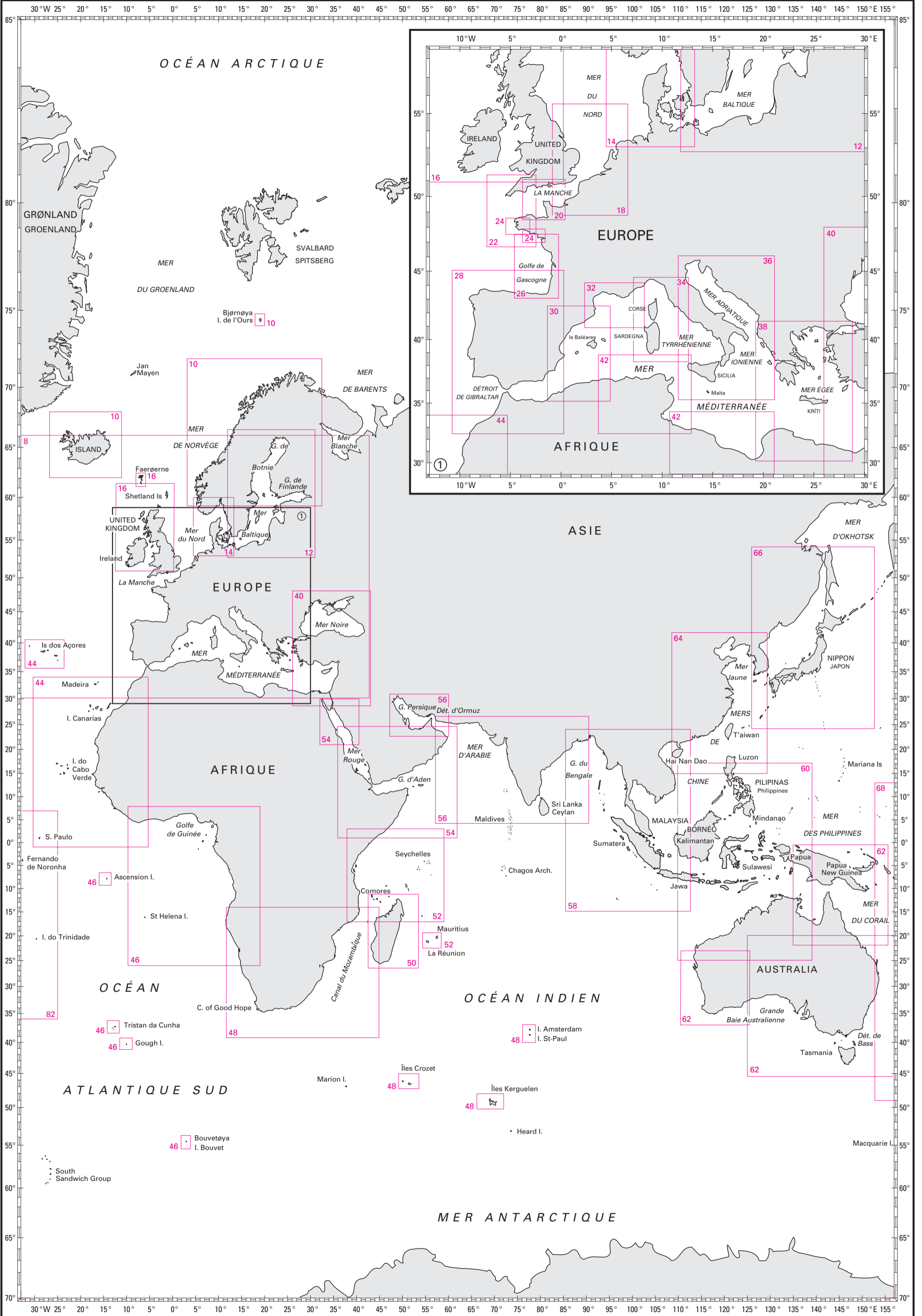
La reproduction et la commercialisation de tout ou partie des documents du SHOM énumérés dans le catalogue sont rigoureusement interdites sans son autorisation.

*L'ingénieur général de l'armement (hydrographe)*  
Bruno Frachon  
*directeur général du SHOM*

\* Pour les reproductions en fac-similé de cartes qui ont été produites par l'ex-Yougoslavie.











# OCÉAN PACIFIQUE : ROUTIERS, CARTES OCÉANIQUES

## Cartes françaises

N°	INT	Titre	Échelle 1 :	Latitude moyenne	Publ. ou Édit.	GC ou T	Format
5438H		Océan Pacifique	27 000 000	4° 30' N	1943		GA
6607	607	Polynésie Sud-Est	3 500 000	17° 52' S	2004		GA
6607L		Carte L				2012	
6669	601	Mers de Tasman, de la Nouvelle-Zélande (New Zealand) au Sud-Est de l'Australie (Australia) (f.s. NZ14601)	2 820 000	41° 29' S	1994		GA
6670	602	Mers de Tasman et du Corail, de l'Australie à la Nouvelle-Zélande et aux îles Fidji (f.s. AU4602)	3 500 000	25° 38' S	2009		GA
6671	604	Mers du Corail et des Salomon et mers adjacentes (f.s. AU4604)	3 500 000	10° 25' S	2009		GA
6673	702	De l'archipel des Chagos à Madagascar (f.s. GB4702)	3 680 000	13° 54' S	2011		GA
6674	703	Du Golfe d'Aden aux Maldives et aux Seychelles (f.s. GB4703)	3 780 000	3° 12' N	1988		GA
6716	600	Nouvelle-Zélande (New Zealand), îles Campbell et Norfolk (f.s. NZ4600)	2 810 000	40° 32' S	1988		GA
6734	705	Mer d'Arabie (f.s. IN7705)	3 500 000	20° 25' N	1997		GA
6780	706	Golfe du Bengale (f.s. IN7706)	3 500 000	12° 18' N	1998		GA
6781	707	Des Maldives à Sumatra (f.s. GB4707)	3 500 000	1° 36' S	1988		GA
6809	70	Océan Indien - Partie Sud (f.s. GB4070)	8 690 000	26° 55' S	2003		A0
6817	605	De la Nouvelle-Zélande aux îles Fidji et Samoa (f.s. NZ4605)	3 500 000	22° 42' S	1988		GA
6835	50	Océan Pacifique Nord - Partie Est (f.s. US50) Cartouche : Mer de Béring (suite)	7 330 000 7 330 000	43° 15' N 57° 00' N	1997		A0
6836	506	De Mariana Islands à Gilbert Islands (Kiribati) (f.s. JP2004)	3 730 000	9° 05' N	1992		A0
6846	809	Iles Hawaii (f.s. US504)	3 500 000	19° 07' N	2008		A0
6847	617	Des îles Tuvalu aux îles Palmira (f.s. US505)	3 790 000	0° 15' N	1980		A0
6880	606	Des îles Tonga à l'archipel des Tuamotu (f.s. NZ14606)	3 500 000	17° 42' S	1994		A0
6884	71	Océan Indien - Partie Nord. (f.s. GB4071)	10 000 000	3° 38' N	1993		A0
6900	813	Mer de Béring (partie Sud) (f.s. US513)	2 180 000	54° 37' N	1996		A0
6901	814	Mer de Béring (partie Nord) (f.s. US514)	1 660 000	63° 15' N	1992		GA
6905	810	Golfe d'Alaska (f.s. US500)	2 180 000	55° 22' N	1997		A0
6906	801	De Dixon Entrance à San Diego (f.s. US501)	2 680 000	43° 45' N	1997		A0
6909	802	De San Francisco à l'île Clipperton (f.s. US502)	3 500 000	23° 10' N	1982		A0
6964	62	De Panama au Cap Horn (Câbo de Hornos) (f.s. CL50)	10 000 000	23° 30' S	1994		A0
6977	53	Océan Pacifique Nord - Partie Nord-Ouest (f.s. JP4053)	7 080 000	42° 06' N	1982		A0
7021	52	Océan Pacifique Nord - Partie Sud-Ouest (f.s. JP4052)	10 000 000	13° 30' N	1991		A0
7023	51	De San Francisco à Lima (f.s. US51)	10 000 000	13° 30' N	1984		A0
7166	61	Océan Pacifique Sud - Partie Ouest (f.s. NZ4061)	10 000 000	26° 55' S	1988		GA
7246		Polynésie française	6 000 000	17° 40' S	1990		A1
7271	60	Australasie et mers adjacentes (f.s. AU4060)	10 000 000	26° 48' S	1990		GA
7591	901	De Cape Goodenought à Cape Adare	2 000 000	66° 00' S	2006		A0
7604		De Prince Edward Islands à Heard Island - Iles Crozet , Kerguelen et Amsterdam	4 000 000	43° 27' S	2008		A0

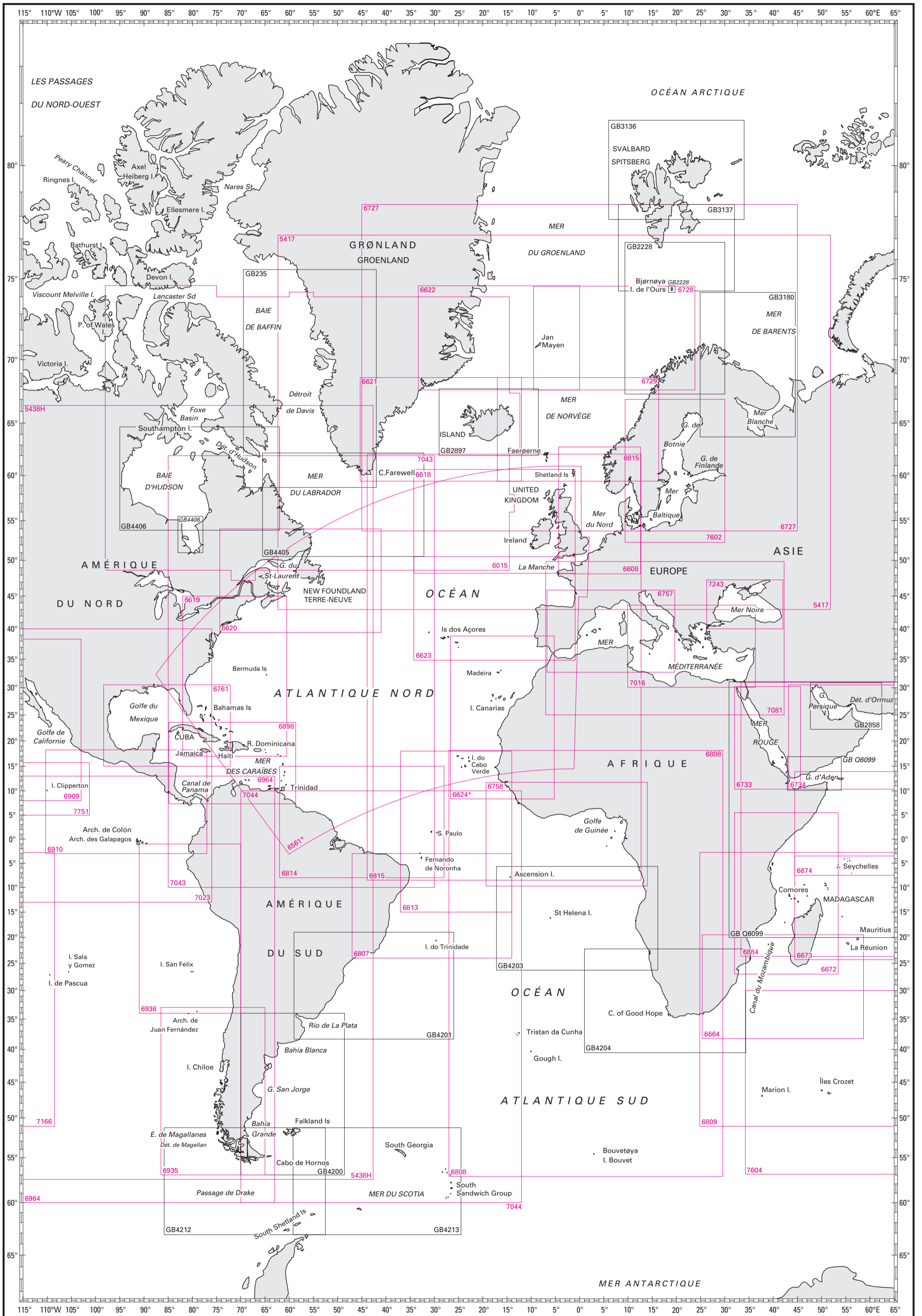
⊕ Cette carte comporte des délimitations des espaces maritimes français.

xxxx Carte disponible en totalité ou en partie sous forme d'ENC.

## Cartes étrangères de complément (voir nota)

N°	Titre	Échelle 1 :	Latitude moyenne	Publ.	Édit.
GB4603	Australia, North Coast and Adjacent Waters	3 500 000	10° 50' S	1977	2003
GB4708	Australia, West Coast	3 500 000	20° 50' S	1977	2006
GB4709	Australia, South Coast	3 500 000	39° 15' S	1977	2011
GBQ6099	Anti-Piracy Planning chart - Red Sea - Gulf of Aden and Arabian Sea Cartouche : Gulf of Aden	9 000 000 4 500 000	5° 30' N 13° 25' N	2009	2011
GB4507	Philippines to Bismarck Archipelago	3 500 000	4° 15' N	1988	2011
GB4508	South China Sea	3 500 000	7° 00' N	1987	2012
GB4509	Western Portion of Japan	3 500 000	28° 00' N	1980	2011
GB4510	Eastern Portion of Japan	3 500 000	28° 00' N	1980	2011
GB4511	Northern Portion of Japan	3 500 000	44° 00' N	1980	2002
GB4512	Sea of Okhotsk	3 500 000	56° 00' N	1982	2011





# OCÉAN ATLANTIQUE : ROUTIERS, CARTES OCÉANIQUES

## Cartes françaises

N°	INT	Titre	Échelle 1 :	Latitude moyenne	Publ. ou Édit.	GC ou T	Format	N°	INT	Titre	Échelle 1 :	Latitude moyenne	Publ. ou Édit.	GC ou T	Format
5417		Océan Atlantique Nord et mers boréales	6 600 000	60° 05' N	1977		GA	6761	401	Golfe du Mexique (f.s. US401)	2 750 000	22° 46' N	1986		GA
5438H		Océan Pacifique	27 000 000	4° 30' N	1943		GA	6807	202	Côte Est d'Amérique du Sud (f.s. BR20)	3 500 000	13° 30' S	1998		A0
6015		Des passages du Nord-Ouest à la Mer du Groenland	4 660 000	61° 20' N	1993		GA	6808	21	Océan Atlantique Sud - Partie Est (f.s. GB4021)	10 000 000	19° 30' S	1993		A0
6561		Carte conforme oblique de l'océan Atlantique Nord. France-Antilles - Route du Rhum	7 620 000	32° 30' N	1986		GA	6809	70	Océan Indien - Partie Sud (f.s. GB4070)	8 690 000	26° 55' S	2003		A0
6561L		Carte L				2011		6813	215	De Récife à Dakar (f.s. BR19400)	3 790 000	1° 30' N	1979		A0
6608	140	Mer du Nord (f.s. NO301)	1 500 000	55° 30' N	2011		GA	6814	407	Côte Nord-Est d'Amérique du Sud (f.s. BR19100)	3 780 000	3° 30' N	1989		A0
6618	102	Atterrages Ouest des Iles Britanniques (f.s. GB4102)	2 180 000	54° 26' N	1998		GA	6815	14	Océan Atlantique Nord - Partie Est (f.s. GB4014)	10 000 000	26° 49' N	2012		A0
6619	403	Côte Sud-Est de l'Amérique du Nord, Bahamas et Grandes Antilles (f.s. US108)	3 500 000	31° 00' N	1988		GA	6884	71	Océan Indien - Partie Nord. (f.s. GB4071)	10 000 000	3° 38' N	1993		A0
6620	404	Du Golfe du Maine au Détroit de Belle Isle, Golfe du Saint-Laurent (f.s. CA4001)	2 590 000	46° 42' N	1997		GA	6898	402	Mer des Caraïbes (f.s. NL2003)	2 750 000	15° 27' N	1995		GA
6621	112	Du Groenland (Grønland) à l'Islande (Island) (f.s. DE960)	1 660 000	64° 03' N	1996		A0	6909	802	De San Francisco à l'île Clipperton (f.s. US502)	3 500 000	23° 10' N	1982		A0
6622	113	Mer du Groenland (f.s. DE959)	1 240 000	71° 10' N	1998		A0	6910	811	Du Mexique (Mexico) à l'Équateur (Ecuador) (f.s. US503)	3 500 000	7° 37' N	1982		A0
6623	103	De La Manche au Détroit de Gibraltar et à l'archipel des Açores	2 770 000	42° 39' N	2006		GA	6935	609	De Valparaiso au Cap Horn (Cabo de Hornos) (f.s. CL91)	2 680 000	45° 00' S	1993		A0
6624	104	De Lisbonne (Lisboa) à Freetown	3 500 000	23° 35' N	2006		GA	6936	608	De Guayaquil à Valparaiso (f.s. CL90)	3 500 000	17° 30' S	1981		A0
6624L		Carte L				2011		6964	62	De Panama au Cap Horn (Câbo de Hornos) (f.s. CL50)	10 000 000	23° 30' S	1994		A0
6664	700	De Port-Elisabeth à Maurice (Mauritius) (f.s. ZA28)	3 500 000	28° 52' S	2011		GA	7016	302	Mer Méditerranée - Bassin oriental (f.s. IT350)	2 250 000	36° 52' N	1998		A0
6672	701	De Maputo à Mogadisho (Muqdisho) - Madagascar (Madagasikara) (f.s. GB4701)	3 500 000	10° 45' S	2011		GA	7023	51	De San Francisco à Lima (f.s. US51)	10 000 000	13° 30' N	1984		A0
6673	702	De l'archipel des Chagos à Madagascar (f.s. GB4702)	3 680 000	13° 54' S	2011		GA	7043	13	Océan Atlantique Nord - Partie Ouest (f.s. US13)	10 000 000	26° 00' N	1984		A0
6674	703	Du Golfe d'Aden aux Maldives et aux Seychelles (f.s. GB4703)	3 780 000	3° 12' N	1988		GA	7044	20	De la Terre de Feu au Venezuela (f.s. BR19001)	10 000 000	25° 00' S	1985		A0
6727	10	Mer de Norvège et mers adjacentes (f.s. NO300)	4 080 000	66° 07' N	1996		A0	7081	300	Mer Méditerranée et Mer Noire (f.s. IT360)	4 200 000	37° 25' N	1986		GA
6728	100	De Jan Mayen à la Norvège (f.s. NO303)	1 240 000	71° 10' N	2007		GA	7166	61	Océan Pacifique Sud - Partie Ouest (f.s. NZ4061)	10 000 000	26° 55' S	1988		GA
6729	101	De l'Islande à la Norvège (f.s. NO304)	1 660 000	64° 03' N	2011		GA	7243	310	Mer Noire (f.s. TR10)	1 200 000	43° 40' N	2010		A0
6733	704	Mer Rouge (f.s. GB4704)	2 250 000	20° 16' N	2005		GA	7602	120	Mer Baltique (f.s. DE98)	1 500 000	59° 40' N	2010		A0
6734	705	Mer d'Arabie (f.s. IN7705)	3 500 000	20° 25' N	1997		GA	7604	6	De Prince Edward Islands à Heard Island - Iles Crozet, Kerguelen et Amsterdam	4 000 000	43° 27' S	2008		A0
6757	301	Du Détroit de Gibraltar au Canal de Sicile (f.s. IT340)	2 250 000	39° 18' N	1984		A0	7751	6	Île Clipperton - Zone Economique Exclusive	1 570 000	10° 20' N	2011		A0
6758	209	De Freetown à Luanda (f.s. GB4209)	3 500 000	1° 00' N	1987		GA								

⊕ Cette carte comporte des délimitations des espaces maritimes français.

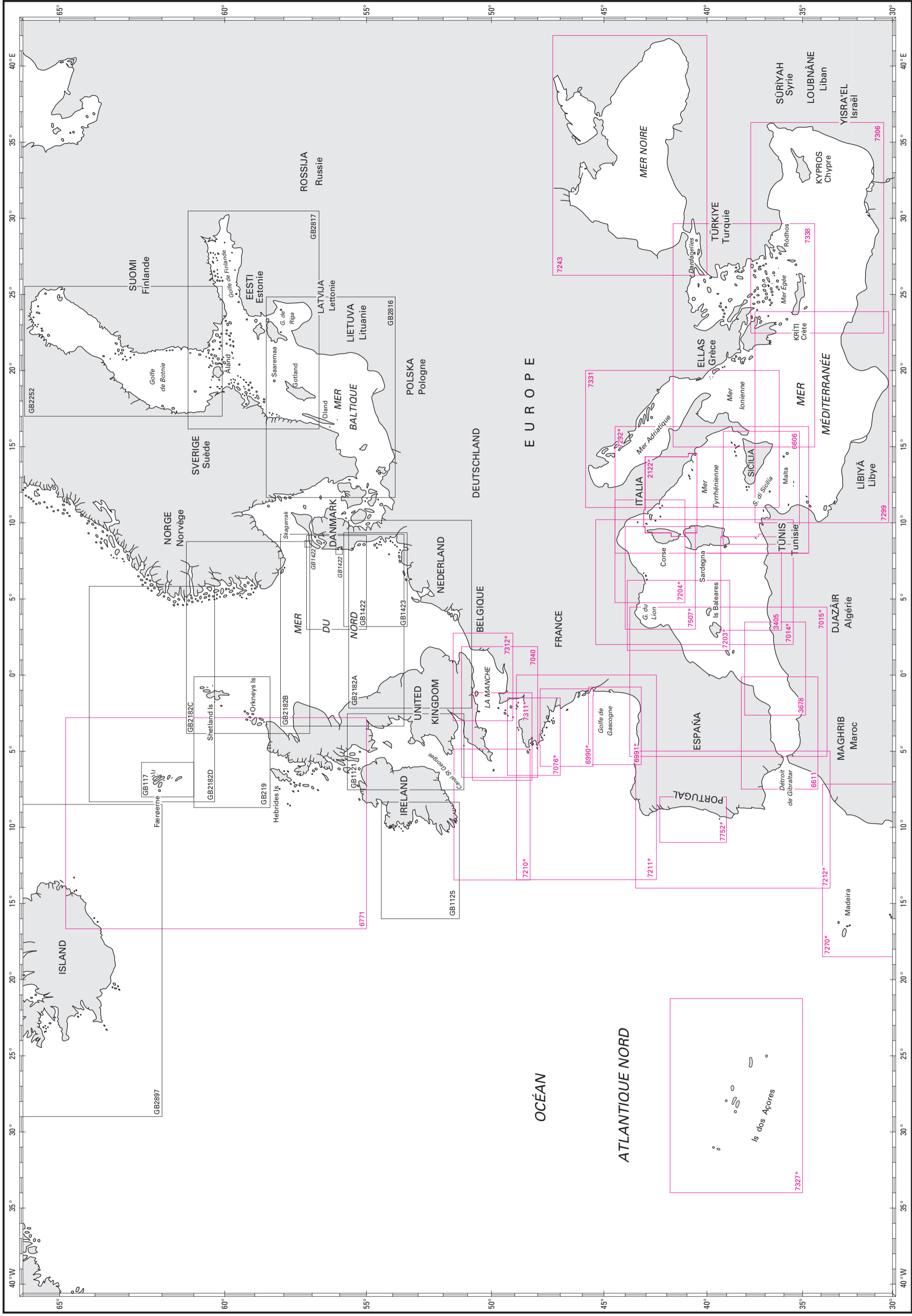
xxxx Carte disponible en totalité ou en partie sous forme d'ENC.

## Cartes étrangères de complément (voir nota)

N°	Titre	Échelle 1 :	Latitude moyenne	Publ.	Édit.
GB235	Davis strait and south east part of Baffin Bay	1 800 000	67° 07' N	1875	2011
GB2228	Lofoten to Spitsbergen Cartouche : Bjornøya (Bear island)	1 000 000 100 000	72° 07' N 74° 26' N	1930	2011
GB2858	Gulf of Oman to Shatt al Arab	1 500 000	26° 34' N	1983	2009
GB2897	Iceland	1 000 000	65° 25' N	2007	
GB3136	Svalbard-Northern part	700 000	79° 30' N	2002	2011
GB3137	Svalbard-Southern part	700 000	74° 30' N	2002	2011
GB3180	Nordkapp to Mys Kanin Nos including Beloye More	1 000 000	69° 00' N	1959	2007
GB4200	Rio de la Plata to Cabo de Hornos	3 500 000	35° 30' S	1980	2010
GB4203	Ascension Island and Luanda to Walvis Bay	3 500 000	15° 58' S	1972	2011
GB4204	Walvis Bay to Maputo	3 500 000	30° 22' S	1975	2010
GB4405	Strait of Belle Isle to Davis Strait	3 500 000	56° 30' N	1977	2011
GB4406	Hudson Strait and Bay - James Bay Cartouche : James Bay	3 500 000 3 500 000	59° 20' N 53° 15' N	1977	2011
GB4212	Drake Passage	3 500 000	74° 30' S	1985	2011
GB4213	Scotia Sea	3 500 000	61° 10' S	1985	2011
GBQ6099	Anti-Piracy Planning chart - Red Sea - Gulf of Aden and Arabian Sea Cartouche : Gulf of Aden	9 000 000 4 500 000	5° 30' N 13° 25' N	2009	2011
GB4201	South East Coast of South America	3 500 000	28° 40' S	1976	2011

Nota : ces cartes figurent en noir sur les planches, il est rappelé que le SHOM n'assure pas leur commercialisation.





# ATLANTIQUE (NORD-EST) - MER DU NORD - MER BALTIQUE - MER MÉDITERRANÉE

## Cartes françaises

N°	INT	Titre	Échelle 1 :	Latitude moyenne	Publ. ou Édit.	GC ou T	Format	N°	INT	Titre	Échelle 1 :	Latitude moyenne	Publ. ou Édit.	GC ou T	Format
2122 2122L		De l'île d'Elbe à Naples Carte L	462 000	41° 46' N	1954	1981 2009	GA	7204	☕	De Marseille à l'île d'Elbe (Isola d'Elba) et aux Bouches de Bonifacio Carte L	500 000	42° 47' N	1989	A0	
3405		D'Alger à la frontière de Tunisie	584 000	37° 43' N	1935	2011	GA	7204L 7204Z		Baltique (f.s. GB2649) Variante Zonex	500 000	49° 56' N	2011	A0	
3678		Côte de l'Algérie (1 <sup>re</sup> feuille), d'Alger à la frontière du Maroc	596 000	36° 27' N	1936		GA	7210	☕	Atterrages de l'entrée de La Manche - Mer Celtique (f.s. GB2649) Carte L	1 000 000	45° 42' N	2008	A0	
6606		Canal de Sicile	674 000	37° 10' N	1974		GA	7210L		Golfe de Gascogne - De Brest à Cabo Finistère (f.s. ES44) Carte L	1 000 000	38° 30' N	2007	A0	
6611		Entrée de la Méditerranée	674 000	36° 12' N	1974		GA	7211	☕	Finistère (f.s. ES44) Carte L	500 000	49° 56' N	2011	A0	
6771		De l'Ecosse (Scotland) à l'Islande (Island)	1 000 000	59° 55' N	2007		A0	7211L 7211Z		Variante Zonex	500 000	49° 56' N	2011	A0	
6990 6990L 6990Z	☕	De la Pointe de Penmarc'h à la Gironde Carte L	355 000	46° 42' N	2009	2011	A0	7212		De Cabo Finistère à Casablanca (Dâr el Beïda) (f.s. PT21101) Carte L	1 000 000	38° 30' N	2007	A0	
6991 6991L 6991Z	☕	De la Gironde à Cabo Peñas Carte L	368 000	44° 28' N	2009	2012	A0	7212L		Mer Noire (f.s. TR10) Carte L	1 200 000	43° 40' N	2010	A0	
7014 7014L	304	Des îles Baléares à la Corse et à la Sardaigne Carte L	1 000 000	40° 26' N	2005	2012	A0	7243		De Casablanca (Dâr el Beïda) au Cap Jubi - Archipel de Madère (Arquipelago da Madeira) et îles Canaries (Islas Canarias) (f.s. ES5A) Carte L	1 000 000	30° 42' N	2006	A0	
7015 7015L	303	De Gibraltar aux îles Baléares (f.s. ES3) Carte L	1 100 000	38° 45' N	1998	2011	A0	7270L		De la Corse à la Sicile (Sicilia) et au Cap Bon (Ras at Tib) (f.s. IT434) Carte L	1 000 000	39° 34' N	1991	A0	
7040	☕	La Manche (f.s. GB2675) Carte L	560 000	49° 37' N	2003		A0	7292L		Du Cap Bon (Ras at Tib) à Ra's at Tin (f.s. GB176) Carte L	1 180 000	33° 52' N	1992	A0	
7076 7076L 7076Z	☕	De Saint-Nazaire à Saint-Malo Carte L	350 000	48° 09' N	2008	2011	A0	7299		De Ra's at Tin à Iskenderun et à Bûr Saïd (Port-Saïd) (f.s. TR30) Carte L	1 180 000	34° 07' N	1992	A0	
7203 7203L	☕	Des îles Baléares (Islas Baleares) à Marseille Carte L	500 000	41° 22' N	2006	2011	A0	7306							

☕ Cette carte comporte des délimitations des espaces maritimes français.

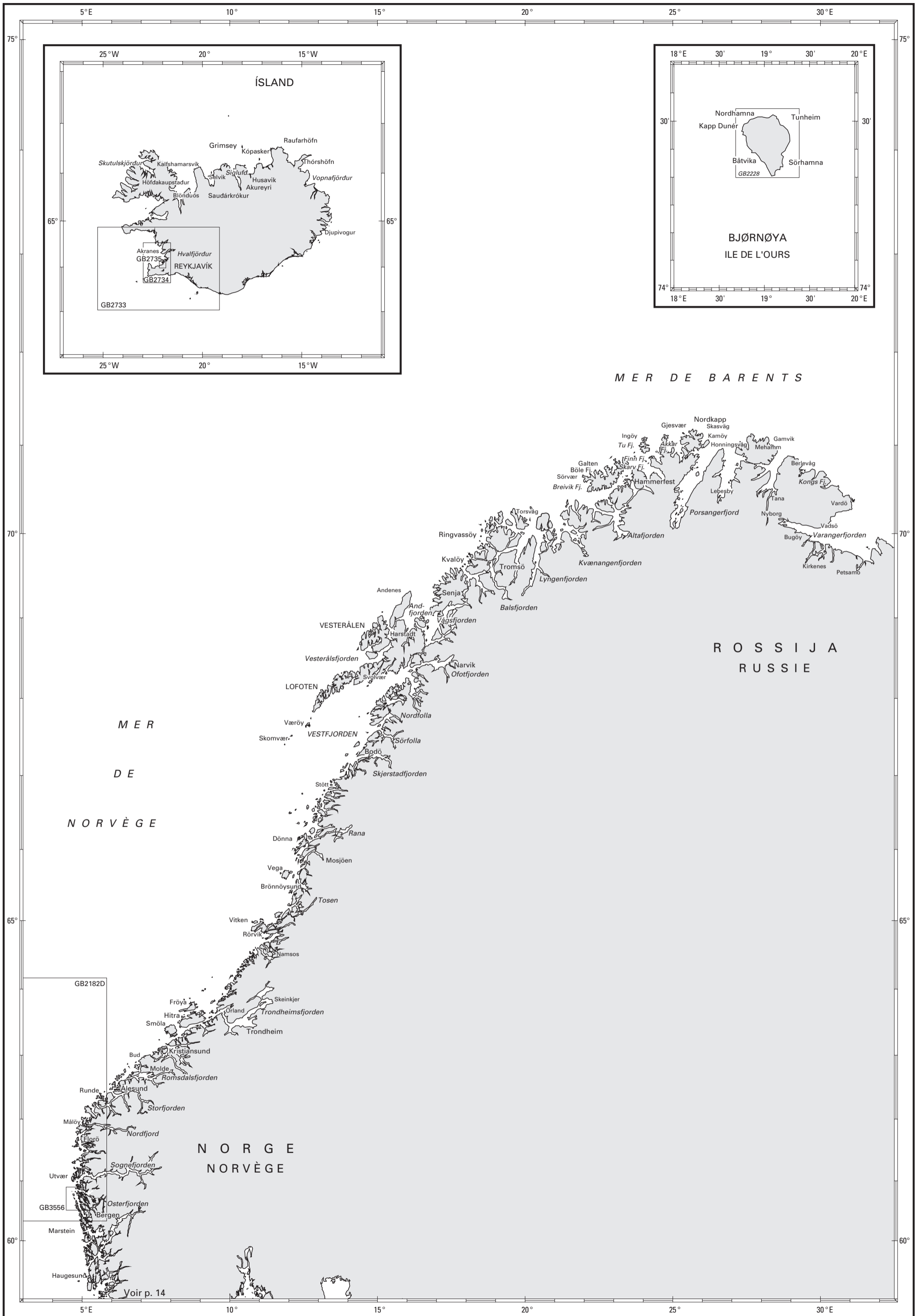
☐ Carte établie en WGS.

xxxx Carte disponible en totalité ou en partie sous forme d'ENC.

## Cartes étrangères de complément (voir nota)

N°	Titre	Échelle 1 :	Latitude moyenne	Publ. Édit.
GB117	Fære Islands	189 000	61° 48' N	1901 1964
GB219	Western approaches to the Orkney and Shetland Islands	500 000	59° 44' N	1983 2009
GB1121	Irish sea with Saint George's channel and North channel	500 000	53° 26' N	1980 2000
GB1125	Western approaches to Ireland	500 000	52° 54' N	1979 1985
GB1422	Esbjerg to Hanstholm including offshore oil and gas fields Cartouche : A - Hanstholm Cartouche : B - Hvide Sande	375 000 12 500 12 500	55° 06' N 57° 07' N 56° 00' N	2006 2011
GB1423	Terschelling to Esbjerg	375 000	54° 37' N	2006 2009
GB2182A	North Sea - Southern sheet	750 000	53° 15' N	1973 2008
GB2182B	North Sea - Central sheet	750 000	55° 50' N	1973 2011
GB2182C	North Sea - Northern sheet	750 000	59° 09' N	1992 2011
GB2182D	Norwegian Sea - Foroyar to Bergen	750 000	62° 15' N	1980 2011
GB2252	Gulf of Bothnia	750 000	63° 01' N	1971 1997
GB2816	Baltic Sea - Southern sheet	750 000	56° 15' N	1980 2010
GB2817	Baltic Sea - Northern sheet and Gulf of Finland	750 000	58° 58' N	1995 2010
GB2897	Iceland	1 000 000	65° 25' N	2007 2011

Nota : ces cartes figurent en noir sur les planches, il est rappelé que le SHOM n'assure pas leur commercialisation.





# MER DE NORVÈGE - MER DE BARENTS - MER BLANCHE

## Cartes étrangères de complément (voir nota)

N°	Titre	Échelle 1 :	Latitude moyenne	Publ.	Édit.
GB2182D	Norwegian Sea - Føroyar to Bergen	750 000	62° 15' N	1980	2011
GB2228	Lofoten to Spitsbergen Cartouche : Bjørnøya (Bear island)	1 000 000 100 000	72° 07' N 74° 26' N	1930	2011
GB2733	Dyrhólaey to Snæfellsjökull	300 000	64° 00' N	1999	2008
GB2734	Approaches to Reykjavík	100 000	64° 05' N	1997	2010
GB2735	Reykjavík	10 000	64° 09' N	1996	2009
GB3556	Kollnes to Mongstad including Sture Terminal Cartouche : Sture Terminal	50 000 10 000	60° 42' N 60° 37' N	2008	



## MER BALTIQUE - GOLFES DE BOTNIE ET DE FINLANDE

Cartes étrangères de complément (voir nota)

N°	Titre	Échelle 1 :	Latitude moyenne	Publ.	Édit.
GB1080	Approaches to Helsinki	55 000	60° 04' N	1996	2010
GB2115	The Sound	150 000	55° 33' N	1999	2011
GB2150	Arkona to Ustka Cartouche : Kolobrzeg	200 000 10 000	54° 33' N 54° 11' N	1974	2010
GB2215	Gulf of Riga Cartouche : Pärnu	200 000 25 000	57° 50' N 58° 21' N	1972	2004
GB2218	Helsinki	20 000	60° 07' N	2011	
GB2222	Gotska Sandön to Hiiumaa	200 000	58° 57' N	1971	2006
GB2223	Gotland to Saaremaa	200 000	57° 52' N	1970	2010
GB2227	Tallinn and approaches Cartouche : A - Tallinn - Vanasadam	27 500 7 500	59° 32' N 59° 26' N	1971	2005
GB2239	Riga and Approaches	25 000	57° 01' N	2000	2009
GB2241	Entrance to the Gulf of Finland	200 000	59° 28' N	1972	2012
GB2248	Gulf of Finland - Western part	200 000	59° 55' N	1973	2012
GB2251	Öland to Gotland with Kalmarsund	200 000	56° 29' N	1973	2010
GB2252	Gulf of Bothnia	750 000	63° 01' N	1971	1997
GB2264	Gulf of Finland - Eastern Part Cartouche : A - Continuation to Vyborg Cartouche : B - Traffic Lanes North of Ostrov Seskar	200 000 200 000 100 000	59° 58' N 60° 39' N 60° 04' N	1975	2012
GB2276	Klaipeda and Approaches Cartouche : A - Klaipeda Cartouche : B - Continuation of Klaipeda	35 000 12 500 12 500	55° 43' N 55° 42' N 55° 39' N	1991	2012
GB2288	Rozewie to Ventspils	350 000	55° 52' N	1974	2010
GB2297	Saaristomeri and Ålands Hav	225 000	60° 06' N	1969	2012
GB2360	Falsterbo to Öland	200 000	55° 36' N	1974	2006
GB2361	Öland to Gotska Sandön Cartouche : Visby Cartouche : Fårösund	200 000 10 000 75 000	57° 53' N 57° 38' N 57° 52' N	1972	2010
GB2362	Approaches to Stockholm Cartouche : Continuation to Norrköping	200 000 200 000	58° 57' N 58° 34' N	1972	2012
GB2365	Mecklenburger Bucht to Greifswalder Bodden	150 000	54° 34' N	1980	2006
GB2369	Darlowo to Mys Taran including Gulf of Gdansk	200 000	54° 58' N	1974	2010
GB2395	Sankt Peterburg and approaches Cartouche : A - Sankt Peterburg Cartouche : B - Kronshtadt	50 000 25 000 25 000	59° 59' N 59° 54' N 59° 59' N	1979	2011
GB2680	Gdynia and Gdańsk Cartouche : A - Gdynia Cartouche : B - Gdańsk	10 000 12 500	54° 31' N 54° 23' N	2001	2010
GB2688	Zatoka Gdańska Cartouche : Port Władysławowo	75 000 15 000	54° 40' N 54° 48' N	2001	2010



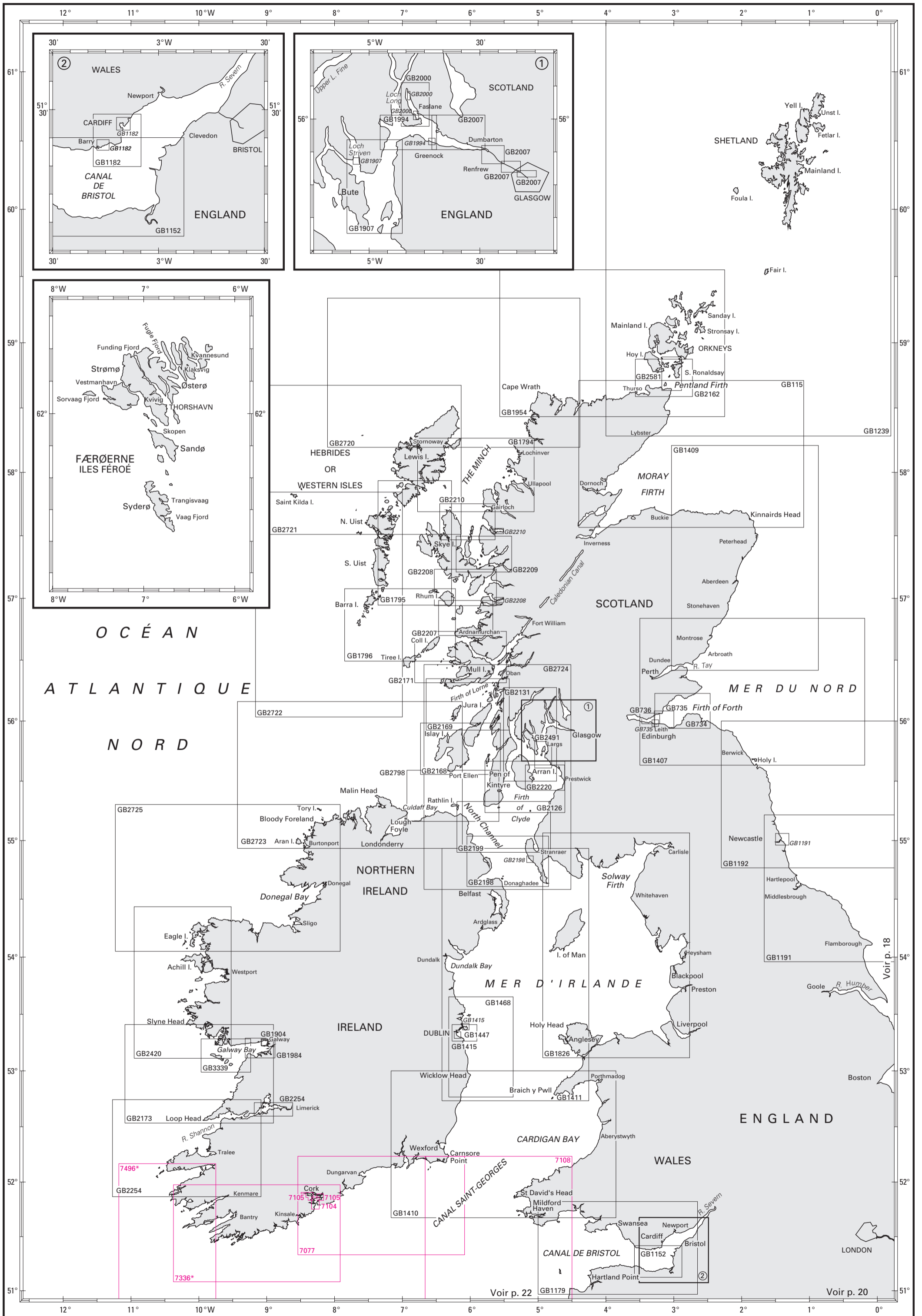


## MER DU NORD - SKAGERRAK - KATTEGAT - SUND - BELTS

Cartes étrangères de complément (voir nota)

N°	Titre	Échelle 1 :	Latitude moyenne	Publ.	Édit.	N°	Titre	Échelle 1 :	Latitude moyenne	Publ.	Édit.
<b>GB902</b>	<b>Københavns Havn</b> Cartouche : A - Knippelsbro - Passage Span Cartouche : B - Langebro - Passage Span Cartouche : C - Bryggebro - Passage Span Cartouche : D - Slusehavnen Lock and Sjællandsbroen - Passage Span Cartouche : E - Teglværksbroen Passage Span	12 500 2 000 2 000 3 000 3 000 1 500	55° 40' N 55° 40' N 55° 40' N 55° 39' N 55° 38' N 55° 39' N	1998	2012	<b>GB2469</b>	<b>Nord Ostsee Kanal</b> Cartouche : A - Continuation of Nord-Ostsee-Kanal Cartouche : B - Nord-Ostsee-Kanal Cartouche : C - Brunsbüttel Cartouche : D - Holtenau Cartouche : E - Rendsburg	50 000 50 000 12 500 12 500 15 000	54° 12' N 53° 59' N 53° 54' N 54° 22' N 54° 18' N	1998	2008
<b>GB903</b>	<b>The Sound - Middle Part</b> Cartouche : A - Dragør Cartouche : B - Kalvebodbroens - Passage Span Cartouche : C - Øresundsbroen Cartouche : D - The Sound, Routeing	50 000 8 000 12 500	55° 38' N 55° 35' N 55° 34' N	1998	2011	<b>GB2589</b>	<b>Samsø Bælt</b>	75 000	56° 01' N	1999	2012
<b>GB1402</b>	<b>Skagerrak</b> Cartouche : A - Continuation of Oslofjorden Cartouche : B - Hirtshals Cartouche : C - Hanstholm	360 000 360 000 12 500 12 500	58° 07' N 59° 31' N 57° 35' N 57° 07' N	2007	2011	<b>GB2594</b>	<b>The Sound - Northern Part</b> Cartouche : A - Høganæs Cartouche : B - Helsingør Statshavn Cartouche : C - Landskrona Cartouche : D - The Sound, Routeing	75 000 15 000 8 000 25 000	55° 59' N 56° 11' N 56° 02' N 55° 51' N	1999	2011
<b>GB1422</b>	<b>Esbjerg to Hanstholm including offshore oil and gas fields</b> Cartouche : A - Hanstholm Cartouche : B - Hvide Sande	375 000 12 500 12 500	55° 06' N 57° 07' N 46° 00' N	2006	2011	<b>GB2595</b>	<b>The Sound - Southern part</b> Cartouche : A - Køge Cartouche : B - The Sound, Routeing	75 000 10 000	55° 30' N 55° 27' N	1999	2011
<b>GB1423</b>	<b>Terschelling to Esbjerg</b>	375 000	54° 37' N	2006	2009	<b>GB2596</b>	<b>Storebælt - Northern part</b>	75 000	55° 31' N	1996	2011
<b>GB1632</b>	<b>North Sea - DW Routes and Friesland Junction to Vlieland</b>	150 000	53° 40' N	2005	2011	<b>GB2597</b>	<b>Storebælt - Southern part</b>	75 000	54° 58' N	1998	2012
<b>GB1633</b>	<b>North Sea - Friesland Junction and GW/EMS to Vlieland and Borkum</b>	150 000	53° 42' N	2005	2010	<b>GB3002</b>	<b>Stavanger</b> Cartouche : A - Stavanger Havn Cartouche : B - Dusavika	25 000 10 000 10 000	59° 00' N 58° 58' N 59° 00' N	1999	2012
<b>GB1635</b>	<b>Borkum to Neuwerk to Helgoland</b>	150 000	53° 49' N	2008	2012	<b>GB3267</b>	<b>The Elbe - Krautsand to Schulau</b> Cartouche : A - Stadersand	30 000 15 000	53° 39' N 53° 38' N	2001	2011
<b>GB1875</b>	<b>Die Jade to Norderpiep including German Bight Light Vessel</b> Cartouche : Helgoland	100 000 25 000	53° 56' N 54° 10' N	1984	2004	<b>GB3268</b>	<b>The Elbe from Schulau to Hamburg</b> Cartouche : A - The Elbe - Schulau to Teufelsbrück Cartouche : B - The Elbe - Port of Hamburg	30 000 15 000	53° 30' N 53° 33' N	1998	2012
<b>GB2107</b>	<b>Kattegat - Northern Part</b> Cartouche : A - Approaches to Frederikshavn Cartouche : B - Skagen Cartouche : C - Frederikshavn	200 000 50 000 12 500 12 500	57° 15' N 57° 27' N 57° 43' N 57° 26' N	2000	2010	<b>GB3499</b>	<b>South Approaches to Oslofjorden</b>	50 000	59° 00' N	2004	2008
<b>GB2108</b>	<b>Kattegat - Southern Part</b> Cartouche : A - Approaches to Grenaa Cartouche : B - Grenaa Cartouche : C - The Sound, Routeing	125 000 25 000 12 500	54° 26' N 56° 25' N 55° 25' N	2001	2012	<b>GB3500</b>	<b>Oslofjorden, Southern Part</b>	50 000	59° 20' N	2004	2008
<b>GB2113</b>	<b>Kieler Bucht</b>	100 000	54° 32' N	1999		<b>GB3501</b>	<b>Oslofjorden, Northern Part</b> Cartouche : A - Svelvikstrømmen	50 000	59° 45' N	2005	2012
<b>GB2115</b>	<b>The Sound</b>	150 000	55° 33' N	1999	2011	<b>GB3539</b>	<b>Approaches to Stavanger</b> Cartouche : A - Ardalsfjorden Cartouche : B - Botnefjorden Cartouche : C - Gandsfjorden	50 000 50 000 50 000 50 000	59° 03' N 59° 08' N 58° 59' N 58° 52' N	2001	2011
<b>GB2117</b>	<b>Fehmarnbelt and Mecklenburger Bucht</b>	100 000	54° 22' N	1999	2010	<b>GB3617</b>	<b>Approaches to the Jade and Weser</b> Cartouche : A - Dove Harle	50 000 25 000	53° 50' N 53° 46' N	2001	2012
<b>GB2341</b>	<b>Kieler Forde - Outer Part</b> Cartouche : A - Olypiahafen Schilksee and Strande Cartouche : B - Laboe	12 500 6 000 6 000	54° 26' N 54° 26' N 54° 24' N	2001	2012	<b>GB3618</b>	<b>The Jade - Inner Part</b> Cartouche : A - Wilhelmshaven	35 000 15 000	53° 33' N 53° 31' N	2001	2012
<b>GB2344</b>	<b>Kieler Förde - Inner part</b> Cartouche : A - Plüschowhafen Cartouche : B - Sporthafen Wik Cartouche : C - Sporthafen Düsternbrook Cartouche : D - Möltenort Cartouche : E - Sporthafen Mönkeberg Cartouche : F - Ostuferhafen Cartouche : G - Ostseekai to Bahnhofskai	12 500 6 000 3 000 3 000 3 000 3 000 6 000 6 000	54° 21' N 54° 23' N 54° 21' N 54° 20' N 54° 22' N 54° 21' N 54° 20' N 54° 19' N	2002	2012	<b>GB3619</b>	<b>The Elbe - Scharhörn Riff to Medemgrund</b> Cartouche : A - Cuxhaven	50 000 12 500	53° 56' N 53° 52' N	2001	2012
<b>GB2365</b>	<b>Mecklenburger Bucht to Greifswalder Bodden</b>	150 000	54° 34' N	1980	2006	<b>GB3621</b>	<b>The Weser - Robbennordsteert to Nordenham including Bremerhaven</b> Cartouche : A - Bremerhaven Cartouche : B - Continuation of Bremerhaven	25 000 12 500 12 500	53° 35' N 53° 33' N 53° 31' N	2000	2012
<b>GB2370</b>	<b>Rostock</b> Cartouche : A - Warnemünde Cartouche : B - Marienehe to Stadthafen	12 500 5 000 15 000	54° 10' N 54° 10' N 54° 06' N	1996	2012	<b>GB3625</b>	<b>The Elbe - Belum to Krautsand</b> Cartouche : A - The Oste Cartouche : B - Brunsbüttel Cartouche : C - Glückstadt Cartouche : D - Dornbusch Cartouche : E - The Stör - Wewelsfleth to Hörn Cartouche : F - The Stör - Hörn to Itzehoe	30 000 50 000 15 000 10 000 30 000 30 000 30 000	53° 50' N 53° 44' N 53° 54' N 53° 47' N 53° 44' N 53° 52' N 53° 55' N	2001	2011
						<b>GB3712</b>	<b>Oslo and approaches and Drammen</b> Cartouche : A - Oslo approaches Cartouche : B - Drammen Cartouche : C - Oslo Havn	25 000 12 500 12 500	59° 52' N 59° 44' N 59° 53' N	1980	2009

Nota : ces cartes figurent en noir sur les planches, il est rappelé que le SHOM n'assure pas leur commercialisation.





# ÎLES BRITANNIQUES - ÎLES FÉROÉ

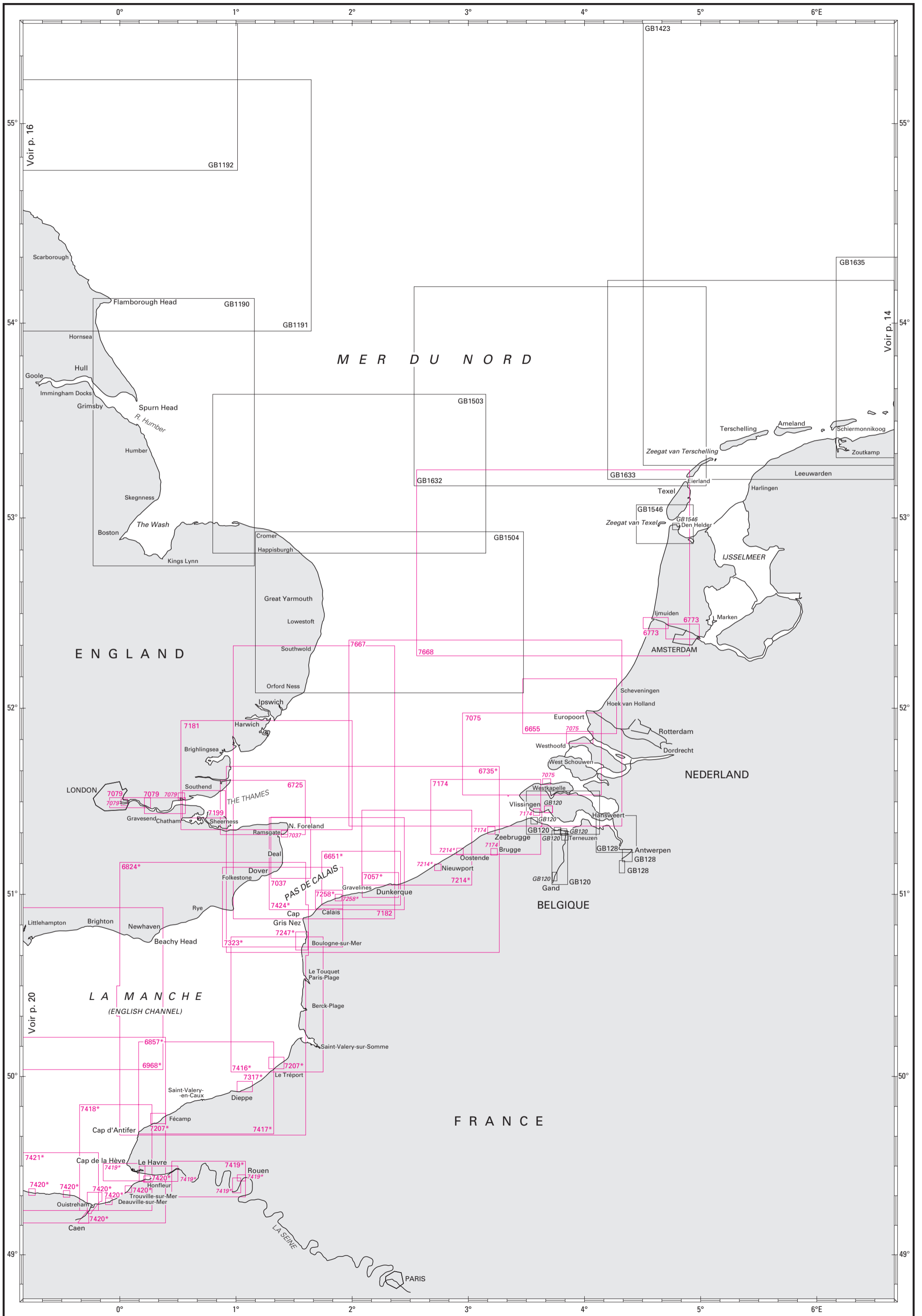
## Cartes françaises

N°	INT	Titre	Échelle 1 :	Latitude moyenne	Publ. ou Édit.	GC ou T	Format
7077	1612	De Old Head of Kinsale à Tuskar Rock (f.s. GB2049)	150 000	51° 47' N	1987		A0
7104	□ 1670	Port de Cork - Avant port et approches (f.s. GB1777)	12 500	51° 48' N	2007		GA
7105	□ 1671	Port de Cork (f.s. GB1773) Cartouche : A - Chenal Ouest Cartouche : B - Chenal Est	12 500 12 500	51° 52' N 51° 51' N	2007		GA
7108	□ 1611	Approches du Canal de Bristol (f.s. GB1178)	237 000	51° 03' N	2009		A0
7336	1613	De Kenmare River au port de Cork (f.s. GB2424)	155 000	51° 31' N	1995		A0
7336L		Carte L				2011	
7496		De Mizen Head à Dingle Bay (f.s. GB2423)	155 000	51° 29' N	2000		A0
7496L		Carte L				2011	

□ Carte établie en WGS.

## Cartes étrangères de complément (voir nota)

N°	Titre	Échelle 1 :	Latitude moyenne	Publ.	Édit.	N°	Titre	Échelle 1 :	Latitude moyenne	Publ.	Édit.
GB115	Moray Firth	200 000	58° 08' N	1978	2004	GB2007	A - River Clyde Cartouche : B - Cartouche : C - Cartouche : D -	15 000 15 000 15 000 15 000	55° 57' N 55° 54' N 55° 52' N 55° 51' N	1974	2010
GB734	Firth of Forth - Isle of May to Inchkeith	50 000	56° 05' N	1993	2011	GB2126	Approches to the Firth of Clyde	75 000	55° 27' N	1975	2004
GB735	Firth of Forth - Approches to Leith and Burntisland Cartouche : Approches to Leith and Burntisland Cartouche : Leith	25 000 10 000	56° 00' N 55° 59' N	1976	2011	GB2131	Firth of Clyde and Loch Fyne	75 000	55° 53' N	1976	2004
GB736	Firth of Forth - Granton and Burntisland to Rosyth	15 000	56° 01' N	1986	2011	GB2162	Pentland Firth and approaches	50 000	58° 43' N	1979	2009
GB1152	Bristol channel - Nash point to Sand point	50 000	51° 16' N	1993	2012	GB2168	Approches to the Sound of Jura	75 000	55° 46' N	1977	2009
GB1179	Bristol channel	150 000	51° 23' N	1979	2012	GB2169	Approches to the Firth of Lorn	75 000	56° 08' N	1976	1994
GB1182	Barry and Cardiff roads with approaches Cartouche : Barry docks Cartouche : Cardiff docks	25 000 12 500 15 000	51° 24' N 51° 23' N 51° 27' N	1974	2012	GB2171	Sound of Mull and Approches	75 000	56° 31' N	1977	1991
GB1191	River Tyne to Flamborough Head Cartouche : Approches to the River Tyne	200 000 75 000	54° 35' N 55° 00' N	1977	2012	GB2173	Loop head to Slyne head	150 000	52° 58' N	1984	
GB1192	Saint Abb's Head to the River Tyne	200 000	55° 23' N	1977	2010	GB2198	North Channel - Southern Part - Portpatrick Cartouche : Portpatrick	75 000 4 000	54° 49' N 54° 50' N	1978	2012
GB1239	Orkney and Shetland Islands	350 000	59° 51' N	2002	2009	GB2199	North Channel - Northern Part	75 000	55° 07' N	1978	2012
GB1407	Montrose to Berwick	200 000	56° 14' N	1978	2009	GB2207	Point of Ardnamurchan to the Sound of Sleat	50 000	56° 50' N	1977	2010
GB1409	Buckie to Arbroath	200 000	57° 18' N	1979	2004	GB2208	Mallaig to Canna Harbour - Loch Nevis Cartouche : Loch Nevis	50 000 50 000	57° 05' N 56° 59' N	1977	2009
GB1410	St. George's channel	200 000	52° 20' N	1980	2002	GB2209	Inner Sound	50 000	57° 21' N	1975	2003
GB1411	Irish sea - Western part	200 000	53° 50' N	1979	2000	GB2210	Approches to Inner Sound - Upper Loch Torridon Upper Loch Torridon	50 000 50 000	57° 36' N 57° 32' N	1974	2011
GB1415	Dublin Bay Cartouche : Howth	25 000 7 500	53° 20' N 53° 23' N	1977	2012	GB2220	Firth of Clyde : Pladda to Inchmarnock - Southern Sheet	36 000	55° 31' N	1975	2006
GB1447	Dublin and Dun Laoghaire Cartouche : A - Port of Dublin Cartouche : B - Port of Dublin - Entrance Channel Cartouche : C - Dun Laoghaire Harbour	7 500 7 500 7 500	53° 20' N 53° 20' N 53° 18' N	1977	2012	GB2254	Valentia island to River Shannon Cartouche : Continuation of River Shannon to Limerick	150 000 150 000	52° 18' N 52° 39' N	1981	
GB1468	Arklow to the Skerries Islands	100 000	53° 12' N	1978	1999	GB2420	Aran Islands to Broad Haven bay	150 000	53° 46' N	1984	
GB1794	North Minch - Southern part	100 000	57° 58' N	1978	2012	GB2491	Ardrossan to Largs	25 000	55° 42' N	1975	2003
GB1795	The Little Minch - Southern part	100 000	57° 26' N	1978	2011	GB2581	Southern approaches to Scapa Flow	26 000	58° 45' N	1982	2010
GB1796	Barra Head to Point of Ardnamurchan	100 000	56° 47' N	1978	2010	GB2720	Flannan Isles to Sule Skerry	200 000	58° 45' N	1979	2011
GB1826	Irish Sea - Eastern part	200 000	54° 05' N	1979	2010	GB2721	Saint Kilda to Butt of Lewis	200 000	58° 05' N	1979	2011
GB1904	Galway Harbour and Approches Cartouche : Continuation to New Harbour	10 000 10 000	53° 15' N 53° 15' N	2005	2011	GB2722	Skerryvore to Saint Kilda	200 000	56° 56' N	1979	2011
GB1907	Firth of Clyde - Little Cumbrae Island to Cloch Point Cartouche : Loch Striven: NATO fuel jetty	25 000 10 000	55° 49' N 55° 53' N	1975	2003	GB2723	Western approaches to the North channel	200 000	55° 32' N	1979	2005
GB1954	Cape Wrath to Pentland Firth including the Orkney Islands	200 000	58° 59' N	1982	2011	GB2724	North channel to Firth of Lorne	200 000	55° 31' N	1979	2006
GB1984	Galway Bay	30 000	53° 12' N	1993	2011	GB2725	Blacksod bay to Tory Island	200 000	54° 40' N	1982	1999
GB1994	Approches to the River Clyde Cartouche : Greenock - Great Harbour	15 000 5 000	55° 57' N 55° 56' N	1974	2000	GB2798	Lough Foyle to Sanda Island including Rathlin Island	75 000	55° 22' N	1978	2005
GB2000	Gareloch Cartouche : A - Rhu Narrows Cartouche : B - Faslane Base	12 500 6 250 6 250	56° 02' N 56° 00' N 56° 03' N	1973	2011	GB3339	Approches to Galway Bay including the Aran Islands	50 000	53° 08' N	1981	2011



## MER DU NORD - PAS DE CALAIS - LA MANCHE (EST)

## Cartes françaises

N°	INT	Titre	Échelle 1 :	Latitude moyenne	Publ. ou Édit.	GC ou T	Format	N°	INT	Titre	Échelle 1 :	Latitude moyenne	Publ. ou Édit.	GC ou T	Format
6651	1481	<b>De Calais à Dunkerque</b> Spéciale G. Natures de fond à jour au 1/08/2008 Carte L	43 100	51° 05' N	2007		A0	7247	1743	<b>Port de Boulogne-sur-Mer</b> Carte L	10 000	50° 44' N	2011		A0
6651G								7247L						2011	
6651L															
6655	1472	<b>Attérissements d'Europoort et de Hoek van Holland</b> (f.s. NL122)	50 000	52° 00' N	2008		A0	7258	1483	<b>Abords de Calais</b> Cartouche : A - Port de Calais Carte L	15 000 7 500	50° 58' N 50° 57' N	2006		A0
								7258L						2011	
6725	1562	<b>Estuaire de la Tamise, partie Sud</b> (f.s. GB1607)	50 000	51° 28' N	2012		A0	7317	1745	<b>Port de Dieppe</b> Carte L	12 500	49° 56' N	2006		A1
6735	1512	<b>Pas de Calais - De Boulogne-sur-Mer à Zeebrugge, estuaire de la Tamise (Thames)</b> Carte L	150 000	51° 11' N	2008		A0	7323	1741	<b>Pas de Calais - De Boulogne-sur-Mer à Calais et de Dungeness à Dover</b> (f.s. GB1892) Spéciale G. Natures de fond à jour au 1/12/2003 Carte L	74 300	50° 55' N	2012		A0
6735L								7323G 7323L						2012	
6773	1471	<b>Noordzeekanal - (f.s. GB/NL124)</b> Cartouche : A - Port d'Ijmuiden Cartouche : B - Ports d'Amsterdam et de Zaandam	15 000 20 000	52° 27' N 52° 24' N	2011		A0	7416	1742	<b>Abords Sud de Boulogne-sur-Mer - Du Tréport à Boulogne-sur-Mer</b> Spéciale G. Natures de fond à jour au 01/07/2000 Carte L	75 000	50° 23' N	2006		A0
6824	1704	<b>Du Cap d'Antifer au Cap Gris-Nez - De Newhaven à Dover</b> Carte L	150 000	50° 25' N	2006		A0	7416G 7416L						2011	
6824L								7417		<b>Abords de Fécamp et de Dieppe - Du Cap d'Antifer à Dieppe</b> Spéciale G. Natures de fond à jour au 15/10/2006 Carte L	75 900	49° 56' N	2006		A0
6857	1705	<b>Du Cap de la Hague à Fécamp - Baie de Seine</b> Carte L	154 000	49° 41' N	2012		A0	7417G 7417L						2011	
6857L								7418	1750	<b>Abords du Havre et d'Antifer - Embouchure de la Seine de Ouistreham au Cap d'Antifer</b> Spéciale G. Natures de fond à jour au 15/07/2007 Carte L	60 000	49° 32' N	2007		A0
6968	1703	<b>De Anvil Point à Beachy Head</b> (f.s. GB2450) Carte L	150 000	50° 25' N	2011		A0	7418G 7418L						2010	
6968L								7419	1752	<b>La Seine - Du Havre à Rouen</b> Cartouche : 1 Cartouche : 2 Cartouche : 3 Cartouche : A - Port de Rouen Cartouche : B - Port de Rouen Carte L	30 000 60 100 60 100 15 000 15 000	49° 26' N 49° 26' N 49° 28' N 49° 24' N 49° 26' N	2007		A0
7037	1563	<b>De Dover à North Foreland</b> (f.s. GB1828) Cartouche : A - Ramsgate	37 500 5 000	51° 16' N 51° 19' N	2010		A0	7419L						2011	
7057	1482	<b>Dunkerque</b> Carte L	20 000	51° 03' N	2006		A0	7420	1759	<b>Ports en Baie de Seine</b> Cartouche : A - Port de Grandcamp - Maisy Cartouche : B - Port de Port-en-Bessin Cartouche : C - Port de Courseulles-sur-Mer Cartouche : D - Rade de Caen - Port de Ouistreham Cartouche : E - Port de Caen Cartouche : F - Port de Dives-sur-Mer - Port Guillaume Cartouche : G - Port de Deauville - Trouville Cartouche : H - Port de Honfleur Carte L	10 000 10 000 10 000 17 500 17 500 10 000 10 000 10 000	49° 23' N 49° 21' N 49° 20' N 49° 17' N 49° 12' N 49° 18' N 49° 22' N 49° 25' N	2006		A0
7057L								7420L						2012	
7075	1473	<b>De Westkapelle à Maasvlakte</b> (f.s. GB/NL110) Cartouche : A - Noordland - Roompotsluis Cartouche : B - De Slijkgat à Stellendam	75 000 40 000 50 000	51° 45' N 51° 36' N 51° 50' N	2008		A0	7421		<b>De la Pointe de La Percée à Ouistreham</b> Spéciale G. Natures de fond à jour au 01/04/2003 Carte L	48 100	49° 24' N	2005		A0
7075L								7421G 7421L						2011	
7079	1574	<b>Cours de la Tamise - De Hole Haven Creek à Londres</b> (f.s. GB2484) Cartouche : 1 - Cartouche : 2 - Cartouche : A - Hole Haven Creek Cartouche : B - Barrière sur la Tamise (Thames tidal barrier)	25 000 25 000 25 000 5 000	51° 29' N 51° 28' N 51° 31' N 51° 29' N	2008		GA	7424	1564	<b>Pas de Calais - De Calais à Dunkerque et de Dover à North Foreland</b> (f.s. GB323) Carte L	73 900	51° 09' N	2000		A0
								7424L						2012	
7174	1474	<b>Embouchure de l'Escaut occidental (Westerschelde) - De Oostende à Westkapelle</b> (f.s. BE101) Cartouche : A - Vlissingen Cartouche : B - Zeebrugge Cartouche : C - Brugge	60 000 25 000 20 000 15 000	51° 25' N 51° 26' N 51° 20' N 51° 13' N	2010		A0	7667	1416	<b>Des bancs West Hinder et Outer Gabbard à Vlissingen et Scheveningen</b> (f.s. NL/GB1630)	147 000	51° 52' N	2011		A0
								7668	1418	<b>Routes en eau profonde au large de Ijmuiden et Texel</b> (f.s. NL/GB1631)	144 000	52° 46' N	2011		A0
7181	1561	<b>De Harwich à North Foreland (Estuaire de la Tamise)</b> (f.s. GB1183)	100 000	51° 38' N	2012		A0								
7182	1511	<b>Approches de l'estuaire de la Tamise</b> (f.s. GB1610)	150 000	51° 35' N	2008		A0								
7199	1572	<b>Cours de la Tamise - De l'embouchure à Hole Haven Creek</b> (f.s. GB1185)	25 000	51° 29' N	2009		A0								
7207	1744	<b>Ports de Fécamp et du Tréport</b> Cartouche : A - Le Tréport Cartouche : B - Fécamp Carte L	12 500 12 500	50° 04' N 49° 45' N	2006		A0								
7207L														2011	
7214	1480	<b>De Dunkerque à Oostende</b> (f.s. BE102D) Cartouche : A - Nieuwpoort Cartouche : B - Oostende Carte L	60 000 20 000 15 000	51° 15' N 51° 08' N 51° 13' N	2011		A0								
7214L														2011	

⊕ Cette carte comporte des délimitations des espaces maritimes français.

□ Carte établie en WGS.

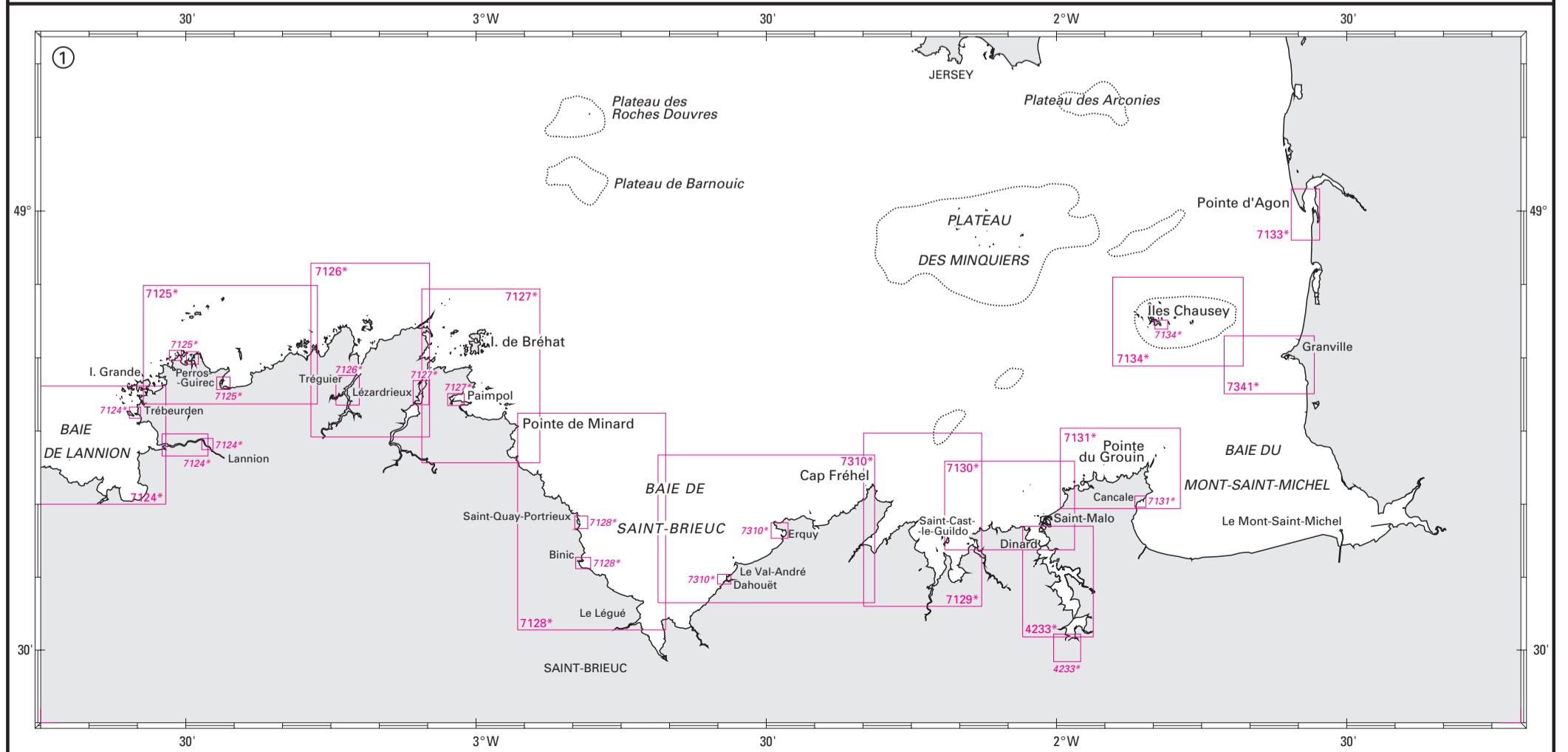
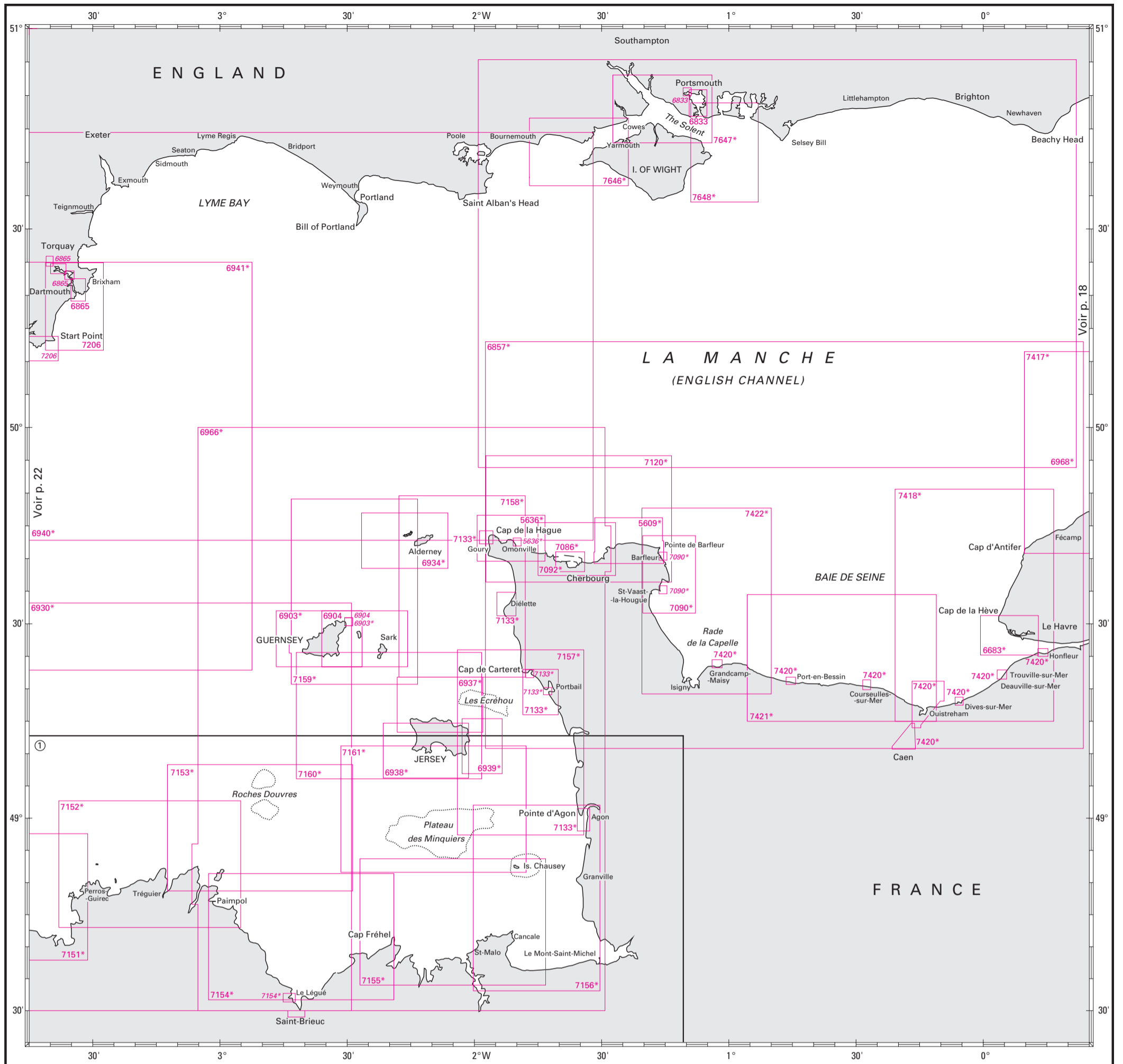
xxxx Carte disponible en totalité ou en partie sous forme d'ENC.

## Cartes étrangères de complément (voir nota)

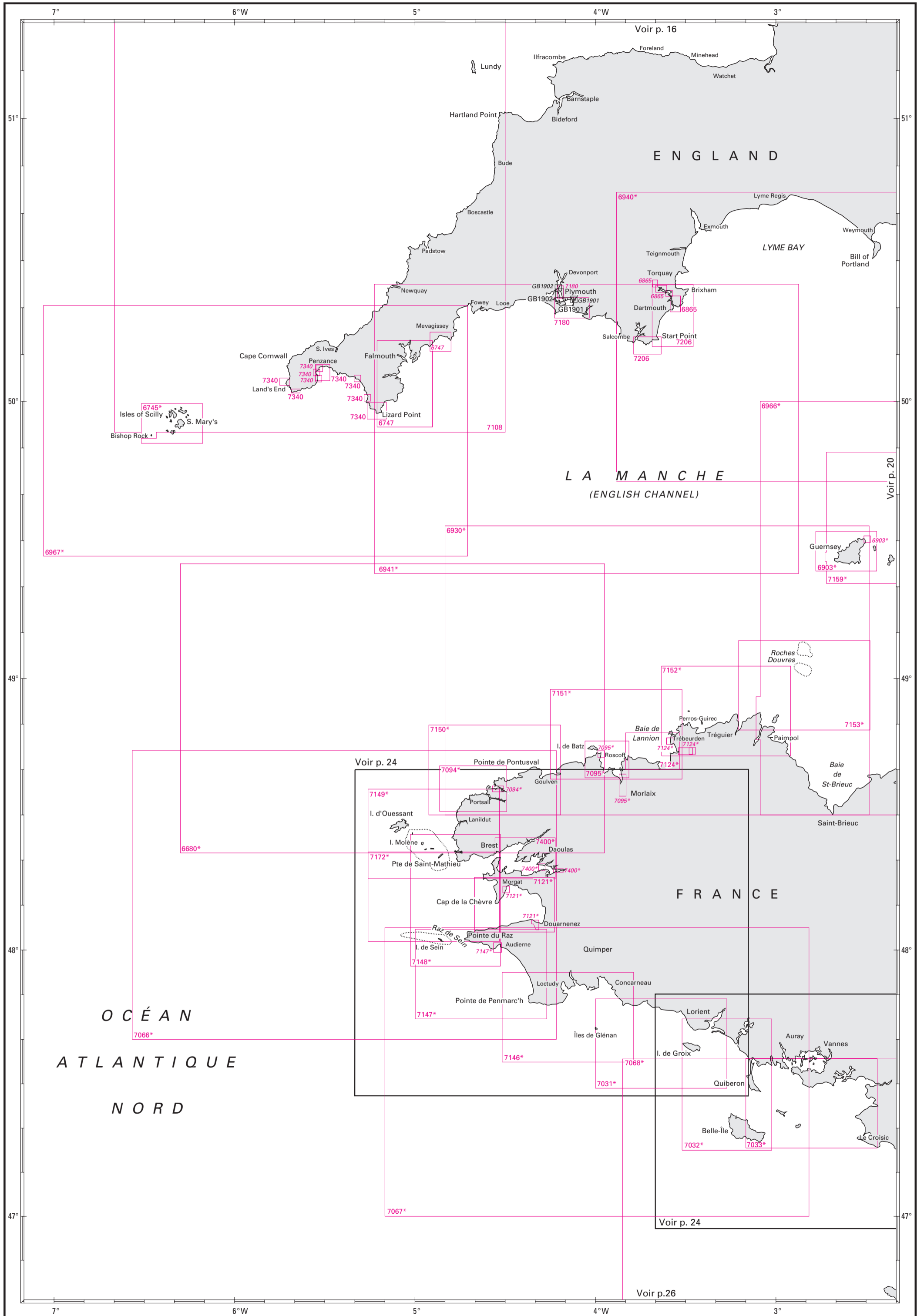
N°	Titre	Échelle 1 :	Latitude moyenne	Publ.	Édit.	N°	Titre	Échelle 1 :	Latitude moyenne	Publ.	Édit.
GB120	<b>Vlissingen to Baalhoek and Terneuzen - Terneuzen Canal</b> Cartouche : A - Breskens Cartouche : B - Braakmanhaven Cartouche : C - Terneuzen Anchorage Cartouche : D - Continuation to Gent Cartouche : E - Gent Cartouche : F - Approches to Terneuzen Cartouche : G - Vlissingen Oost (Shloehaven) Cartouche : H - Terneuzen Cartouche : I - Vlissingen	40 000 20 000 25 000 20 000 40 000 25 000 25 000 25 000 25 000 25 000	51° 26' N 51° 20' N 51° 20' N 51° 20' N 51° 20' N 51° 20' N 51° 20' N 51° 20' N 51° 20' N	2010	2012	GB1192	<b>Saint Abb's Head to the River Tyne</b>	200 000	55° 23' N	1977	2010
GB128	<b>Baalhoek to Wintam</b> Cartouche : A - Baalhoek to Antwerp Cartouche : B - Antwerp to Hoboken Cartouche : C - Hoboken to Wintam	30 000 30 000 15 000 10 000	51° 19' N 51° 28' N 51° 09' N	2010	2011	GB1423	<b>Terschelling to Esbjerg</b>	375 000	54° 37' N	2006	2009
GB1190	<b>Flamborough Head to Blakeney Point</b>	150 000	53° 26' N	1977	2010	GB1503	<b>Outer Dowsing to Smiths Knoll including Indefatigable Banks</b>	150 000	53° 13' N	1977	2007
GB1191	<b>River Tyne to Flamborough Head</b> Cartouche : Approches to the River Tyne	200 000 75 000	54° 35' N 55° 00' N	1977	2012	GB1504	<b>Cromer to Orford Ness</b>	150 000	52° 30' N	1977	2005
						GB1546	<b>Zeegat Van Texel and Den Helder Roads</b> Cartouche : Den Helder	30 000 15 000	52° 58' N 52° 57' N	2002	2011
						GB1632	<b>North Sea - DW Routes and Friesland Junction to Vlieland</b>	150 000	53° 40' N	2005	2011
						GB1633	<b>North Sea - Friesland Junction and GW/EMS to Vlieland and Borkum</b>	150 000	53° 42' N	2005	2010
						GB1635	<b>Borkum to Neuwerk to Helgoland</b>	150 000	53° 49' N	2008	2012

Nota : ces cartes figurent en noir sur les planches, il est rappelé que le SHOM n'assure pas leur commercialisation.











## LA MANCHE (OUEST)

## Cartes françaises

N°	INT	Titre	Échelle 1 :	Latitude moyenne	Publ. ou Édit.	GC ou T	Format	N°	INT	Titre	Échelle 1 :	Latitude moyenne	Publ. ou Édit.	GC ou T	Format
6680	1708	De l'île d'Ouessant à l'île de Batz	150 000	48° 53' N	2003		A0	7124		Baie de Lannion - De la Pointe de Primel à l'île Grande	20 000	48° 44' N	2008		A0
6680L		Carte L				2010				Cartouche : A - Le Léguer (Rivière de Lannion)	20 000	48° 44' N			
6745		Iles Scilly (f.s. GB34)	25 000	49° 55' N	1986		GA			Cartouche : B - Port de Lannion (Le Léguer)	7 500	48° 44' N			
6745L		Carte L				2012				Cartouche : C - Port de Trébeurden	7 500	48° 46' N			
6747	1719	Approches de Falmouth (f.s. GB154)	35 000	50° 03' N	2003		GA	7124L		Carte L					2012
		Cartouche : De Nare Head à Dodman Point	35 000	50° 12' N											
6865	1723	Port de Dartmouth (f.s. GB2253)	6 250	50° 20' N	2003		A0	7146		De la Pointe de Penmarc'h à la Pointe de Trévignon	49 700	47° 44' N	2009		A0
		Cartouche : A - River Dart jusqu'à Blackness Point	6 250	50° 23' N				7146G		Spéciale G. Natures de fond à jour au 01/07/2010					
		Cartouche : B - River Dart - De Blackness Point à Berry Rock	12 500	50° 24' N				7146L		Carte L					2012
		Cartouche : C - River Dart jusqu'à Totnes	12 500	50° 25' N											
6903		Guernsey et Herm (f.s. GB807)	25 000	49° 27' N	2005		GA	7147		De la Chaussée de Sein à la Pointe de Penmarc'h - Baie d'Audierne	50 000	47° 54' N	2008		A0
6903L		Cartouche : A - Beaucette Marina	15 000	49° 30' N		2011		7147G		Cartouche : A - Port d'Audierne	12 500	48° 00' N			
		Carte L						7147L		Spéciale G. Natures de fond à jour au 01/07/2009					2012
6930	1707	Des roches de Portsall au plateau des Roches Douvres	150 000	49° 01' N	2009		A0	7148	1831	Du Goulet de Brest à la Chaussée de Sein	49 300	48° 11' N	2008		A0
6930L		Carte L				2011		7148L		Carte L				2011	
6940	1702	De Start Point à the Needles (f.s. GB2454)	150 000	50° 21' N	2011		A0	7149		Du Goulet de Brest à Portsall - Ile d'Ouessant	49 100	48° 25' N	2003		A0
6940L		Carte L				2011		7149G		Spéciale G. Natures de fond à jour au 01/12/2003					
6941	1701	De Lizard Point à Dartmouth (f.s. GB442)	154 000	49° 53' N	2004		A0	7149L		Carte L					2011
6941L		Carte L				2011									
6966	1706	Des Héaux-de-Bréhat au Cap Lévi	156 000	49° 16' N	2001		A0	7150		De Portsall à l'anse de Kernic	50 000	48° 39' N	2008		A0
6966L		Carte L				2011		7150L		Carte L				2012	
6967	1700	De Saint Agnes Head à Dodman Point - Isles of Scilly (f.s. GB2565)	153 000	49° 54' N	2009		A0	7151		De l'anse de Kernic à l'île Grande	48 700	48° 47' N	2008		A0
6967L		Carte L				2011		7151L		Carte L				2012	
7031		De l'île de Penfret au Plateau des Birvideaux - Abords de Lorient	50 000	47° 39' N	2009		A0	7152		De l'île Grande à l'île de Bréhat	48 700	48° 52' N	2008		A0
7031G		Spéciale G. Natures de fond à jour au 01/02/2009						7152L		Carte L				2010	
7031L		Carte L				2012									
7032	1835	De l'île de Groix à Belle-Ile - Abords de Lorient	50 000	47° 29' N	2009		A0	7153		De l'île de Bréhat au Plateau des Roches Douvres	48 600	48° 58' N	2008		A0
7032G		Spéciale G. Natures de fond à jour au 01/04/2009				2011		7153L		Carte L				2012	
7032L		Carte L													
7033		De Quiberon au Croisic	50 000	47° 25' N	2002		A0	7159		De Guernsey, Herm et Sark à Alderney - Bancs des Casquets	50 000	49° 34' N	2008		A0
7033G		Spéciale G. Natures de fond à jour au 01/04/2003				2012		7159L		Carte L				2011	
7033L		Carte L													
7066	1800	De l'île Vierge à la Pointe de Penmarc'h - Abords de Brest	150 000	48° 12' N	2006		A0	7172		De la Pointe de Saint-Mathieu à la Chaussée de Sein - Iroise	49 300	48° 11' N	2008		A0
7066L		Carte L				2011		7172G		Spéciale G. Natures de fond à jour au 01/12/2008					
7066Z		Variante Zonex						7172L		Carte L				2012	
7067	1801	De la Chaussée de Sein à Belle-Ile	161 000	47° 32' N	2009		A0	7180	1722	Plymouth et approches (f.s. GB30)	12 500	50° 20' N	2008		A0
7067L		Carte L				2011				Cartouche : A - Hamoaze	12 500	50° 23' N			
7068	1802	De la presqu'île de Quiberon aux Sables-d'Olonne	150 000	47° 02' N	2010		A0	7206		De Salcombe à Brixham (f.s. GB1634)	25 000	50° 18' N	1988		GA
7068L		Carte L				2012				Cartouche : A - De Start Point à Brixham	25 000	50° 11' N			
7094	1757	Du phare du Four à l'île Vierge - Port de l'Aber-Wrac'h	25 000	48° 35' N	2007		A0	7340		Côte Sud-Ouest de Cornwall (f.s. GB2345)	12 500	50° 06' N	2010		GA
7094L		Cartouche : A - Aber Wrac'h	15 000	48° 35' N		2010				Cartouche : B - Port de Mousehole	5 000	50° 04' N			
		Carte L								Cartouche : C - Port de Newlyn	5 000	50° 06' N			
7095	1756	Baie de Morlaix - De l'île de Batz à la Pointe de Primel	20 000	48° 42' N	2008		A0			Cartouche : D - Port de Penzance	5 000	50° 07' N			
		Cartouche : A - Ports de Roscoff	10 000	48° 43' N						Cartouche : E - Longships	15 000	50° 04' N			
		Cartouche : B - Rivière de Morlaix	15 000	48° 36' N						Cartouche : F - Runnel Stone	15 000	50° 01' N			
7095L		Carte L				2011				Cartouche : G - Million Cove	5 000	50° 00' N			
										Cartouche : H - Porthleven	5 000	50° 04' N			
										Cartouche : I - Lizard Point	15 000	49° 57' N			
7108	1611	Approches du Canal de Bristol (f.s. GB1178)	237 000	51° 03' N	2009		A0	7400		Rade de Brest	22 500	48° 20' N	2008		A0
7121		Baie de Douarnenez	30 000	48° 10' N	2005		A0			Cartouche : A - Traverse de l'Hôpital	12 500	48° 18' N			
		Cartouche : A - Port de Morgat	10 000	48° 13' N						Cartouche : B - Rivière du Faou	22 500	48° 17' N			
		Cartouche : B - Port de Douarnenez	10 000	48° 06' N						Carte L				2011	
7121G		Spéciale G. Natures de fond à jour au 01/11/2007				2011									
7121L		Carte L													

☉ Cette carte comporte des délimitations des espaces maritimes français.

☐ Carte établie en WGS.

xxxxx Carte disponible en totalité ou en partie sous forme d'ENC.

## Cartes étrangères de complément (voir nota)

N°	Titre	Échelle 1 :	Latitude moyenne	Publ.	Édit.
GB1901	Plymouth Sound - Smeaton Pass and the Narrows	5 000	50° 21' N	1972	2007
	Cartouche : Continuation of Cattewater	5 000	50° 22' N		
GB1902	Plymouth - Hamoaze	5 000	50° 23' N	1982	2006
	Cartouche : Continuation to Ernesettle Pier	5 000	50° 23' N		



## CÔTE OUEST DE FRANCE

## Cartes françaises

N°	INT	Titre	Échelle 1 :	Latitude moyenne	Publ. ou Édit.	GC ou T	Format	N°	INT	Titre	Échelle 1 :	Latitude moyenne	Publ. ou Édit.	GC ou T	Format
6645	☐	<b>Pointe de Penmarc'h, abords de St-Guénoilé et de Kéryty</b> Carte L	15 000	47° 47' N	2009		DA	7141	☐	<b>Baie de Quiberon</b> Carte L	20 000	47° 29' N	2006		A0
6645L								7141L					2011		
6646	☐	<b>Abords et ports de Guilvinec et de Lesconil</b> Carte L	15 000	47° 46' N	2008		DA	7142	☐	<b>Belle-Ile</b> Cartouche : A - Sauzon Cartouche : B - Le Palais Carte L	25 000 7 500 7 500	47° 19' N 47° 22' N 47° 20' N	2005		A0
6646L								7142L					2012		
6647	☐	<b>Iles de Glénan, partie Nord</b> Carte L	20 000	47° 46' N	2009		A1	7143	☐	<b>Abords des Iles de Houat et de Hoëdic</b> Carte L	20 000	47° 22' N	2002		A0
6647L								7143L					2012		
6648	☐	<b>Iles de Glénan, partie Sud</b> Carte L	20 000	47° 41' N	2009		A1	7144	☐	<b>Embouchure de la Vilaine - De Damgan à La Roche-Bernard</b> Cartouche : A - Cours de la Vilaine - Du barrage d'Arzal à la Roche-Bernard Carte L	15 000 15 000	47° 29' N 47° 30' N	2009		A0
6648L								7144L					2011		
6649	☐	<b>Anse de Bénodet, ports de Bénodet et de Loctudy</b> Carte L	15 000	47° 50' N	2009		A1	7145	☐	<b>De La Turballe à Pornichet</b> Cartouche : A - Port de La Turballe Cartouche : B - Port du Croisic Cartouche : C - Port de La Baule-Le Pouliguen Cartouche : D - Port de Pornichet Carte L	25 000 10 000 10 000 10 000	47° 17' N 47° 20' N 47° 18' N 47° 16' N 47° 15' N	2005		A0
6649L								7145L					2011		
6650	☐	<b>Abords et port de Concarneau - Baie de la Forêt</b> Carte L	15 600	47° 51' N	2009		A1	7146	☐	<b>De la Pointe de Penmarc'h à la Pointe de Trévignon</b> Spéciale G. Natures de fond à jour au 01/07/2010 Carte L	49 700	47° 44' N	2009		A0
6650L								7146G 7146L					2012		
6679		<b>Cours de l'Odet - De Bénodet à Quimper</b> Cartouche : A - Ports de Bénodet et de Sainte-Marine Carte L	20 000 7 500	47° 55' N 47° 52' N	1990		A1	7147	☐	<b>De la Chaussée de Sein à la Pointe de Penmarc'h - Baie d'Audierne</b> Cartouche : A - Port d'Audierne Spéciale G. Natures de fond à jour au 01/07/2009 Carte L	50 000 12 500	47° 54' N 48° 00' N	2008		A0
6679L								7147G 7147L					2012		
6797	☐	<b>1841 Embouchure de la Loire - Port de Saint-Nazaire</b> Carte L	15 000	47° 14' N	2005		A0	7148	☐	<b>1831 Du Goulet de Brest à la Chaussée de Sein</b> Carte L	49 300	48° 11' N	2008		A0
6797L								7148L					2011		
7031	☐	<b>De l'île de Penfret au Plateau des Birvideaux-Abords de Lorient</b> Spéciale G. Natures de fond à jour au 01/02/2009 Carte L	50 000	47° 39' N	2009		A0	7149	☐	<b>Du Goulet de Brest à Portsall - Ile d'Ouessant</b> Spéciale G. Natures de fond à jour au 01/12/2003 Carte L	49 100	48° 25' N	2003		A0
7031G 7031L								7149G 7149L					2011		
7032	☐	<b>1835 De l'île de Groix à Belle-Ile - Abords de Lorient</b> Spéciale G. Natures de fond à jour au 01/04/2009 Carte L	50 000	47° 29' N	2009		A0	7150	☐	<b>De Portsall à l'anse de Kernic</b> Carte L	50 000	48° 39' N	2008		A0
7032G 7032L								7150L					2012		
7033	☐	<b>De Quiberon au Croisic</b> Spéciale G. Natures de fond à jour au 01/04/2003 Carte L	50 000	47° 25' N	2002		A0	7172	☐	<b>De la Pointe de Saint-Mathieu à la Chaussée de Sein - Iroise</b> Spéciale G. Natures de fond à jour au 01/12/2008 Carte L	49 300	48° 11' N	2008		A0
7033G 7033L								7172G 7172L					2012		
7094	☐	<b>1757 Du phare du Four à l'île Vierge - Port de l'Aber-Wrac'h</b> Cartouche : A - Aber Wrac'h Carte L	25 000 15 000	48° 35' N 48° 35' N	2007		A0	7394	☐	<b>De la Pointe de Saint-Gildas au Goulet de Fromentine - Baie de Bourgneuf</b> Cartouche : A - Pornic Cartouche : B - L'Herbaudière Cartouche : C - Noirmoutier-en-l'Île Carte L	50 500 15 000 15 000 15 000	46° 58' N 47° 06' N 47° 02' N 46° 59' N	2009		A0
7094L								7394L					2011		
7107	☐	<b>Port de La Trinité-Sur-Mer, Port du Crouesty-Entrée du Golfe du Morbihan</b> Cartouche : A - Rivière de Crac'h Carte L	10 000 20 000	47° 33' N	2008		A0	7395	☐	<b>1840 Du Croisic à Noirmoutier - Estuaire de la Loire</b> Carte L	50 300	47° 10' N	2009		A0
7107L								7395L					2010		
7121	☐	<b>Baie de Douarnenez</b> Cartouche : A - Port de Morgat Cartouche : B - Port de Douarnenez Spéciale G. Natures de fond à jour au 01/11/2007 Carte L	30 000 10 000 10 000	48° 10' N 48° 13' N 48° 06' N	2005		A0	7396	☐	<b>1842 Cours de la Loire</b> Cartouche : A - De la Pointe de Mindin à Paimboeuf Cartouche : B - De Paimboeuf à l'Île de Bois Cartouche : C - De l'Île de Bois à Nantes Cartouche : D - Port de Nantes Carte L	15 000 20 000 20 000 15 000	47° 17' N 47° 17' N 47° 12' N 47° 12' N	2006		A0
7121G 7121L								7396L					2011		
7122	☐	<b>De la Pointe de Saint-Mathieu au phare du Four - Chenal du Four</b> Cartouche : A - Port du Conquet Carte L	25 000 10 000	48° 25' N 48° 21' N	2008		A0	7397	☐	<b>Rade de Brest (partie Sud) - Anse du Fret - Anse du Poulmic</b> Carte L	10 000	48° 18' N	2011		A0
7122L								7397L					2011		
7123	☐	<b>Ile Molène - Ile d'Ouessant - Passage du Fromveur</b> Carte L	20 000	48° 25' N	2008		A0	7398	☐	<b>Rade de Brest (partie Ouest) - Baie de Roscanvel - Anse du Fret</b> Carte L	10 000	48° 19' N	2008		A0
7123L								7398L					2012		
7135	☐	<b>De la Pointe de Saint-Jacques à Damgan</b> Carte L	15 000	47° 28' N	2002		A0	7399	☐	<b>1833 Port de Brest</b> Carte L	7 500	48° 22' N	2008		A0
7135L								7399L					2012		
7136	☐	<b>De la Baie de Pont-Mahé à Piriac-sur-Mer</b> Carte L	15 000	47° 24' N	2001		A0	7400	☐	<b>Rade de Brest</b> Cartouche : A - Traverse de l'Hôpital Cartouche : B - Rivière du Faou Carte L	22 500 12 500 22 500	48° 20' N 48° 18' N 48° 17' N	2008		A0
7136L								7400L					2011		
7137	☐	<b>Golfe du Morbihan</b> Cartouche : A - Rivière d'Auray - Port de Saint-Goustan Cartouche : B - Port de Vannes Cartouche : C - Rivière de Noyal Carte L	20 000 20 000 20 000 20 000	47° 34' N	2008		A0	7401	☐	<b>1832 Accès à la Rade de Brest</b> Cartouche : A - Port de Camaret-sur-Mer Carte L	22 500 10 000	48° 19' N 48° 16' N	2008		A0
7137L								7401L					2011		
7138	☐	<b>Ports et mouillages en Bretagne Sud</b> Cartouche : A - Embouchures de l'Aven et du Belon Cartouche : B - Ports de Brigneau et de Merrien Cartouche : C - Port de Doëlan Cartouche : D - Embouchure de la Laïta Cartouche : E - Rivière d'Étel Carte L	10 000 7 500 7 500 10 000 10 000	47° 48' N 47° 46' N 47° 46' N 47° 46' N 47° 38' N	2008		A0	7423	☐	<b>Raz de Sein</b> Cartouche : A - Port de Sein Carte L	20 000 10 000	48° 02' N 48° 02' N	2008		A0
7138L								7423L					2011		
7139	☐	<b>De la Pointe du Talut à la Pointe de Gâvres-Ile de Groix</b> Cartouche : A - Port Tudy Carte L	20 000 5 000	47° 39' N 47° 38' N	2008		A0								
7139L															
7140	☐	<b>1836 Passes et Rade de Lorient</b> Cartouche : A - Le Blavet - De Lanester à Hennebont Carte L	10 000 12 500	47° 43' N 47° 46' N	2001		A0								
7140L															

☐ Carte établie en WGS.

xxxx Carte disponible en totalité ou en partie sous forme d'ENC.





## CÔTE SUD-OUEST DE FRANCE - CÔTE NORD D'ESPAGNE

## Cartes françaises

N°	INT	Titre	Échelle 1 :	Latitude moyenne	Publ. ou Édit.	GC ou T	Format	N°	INT	Titre	Échelle 1 :	Latitude moyenne	Publ. ou Édit.	GC ou T	Format
6375		<b>Port de Pasajes</b>	7 500	43° 20' N	1992		DA	7405	□	<b>De La Rochelle à la Pointe de La Coubre - Ile d'Oléron</b>	51 400	45° 55' N	2001		A0
6381		<b>Ports de la côte Nord d'Espagne</b> Cartouche : B - Port de Ribadesella Cartouche : C - Port et ria de San Esteban de Pravia Cartouche : D - Port de Luarda Cartouche : E - Port et ria de San Vicente de la Barquera	12 500 15 000 15 000 15 000	43° 28' N 43° 33' N 43° 33' N 43° 23' N	1999		DA	7405G 7405L		Cartouche : A - Port de Saint-Denis-d'Oléron Cartouche : B - Port du Douhet Cartouche : C - Port de la Cotinière Spéciale G. Natures de fond à jour au 01/12/2003 Carte L	10 000 10 000 10 000	46° 02' N 46° 00' N 45° 54' N			2011
6774	□ 1851	<b>Port de Bilbao (f.s. ES3941)</b> Cartouche : A - Ria de Bilbao	12 500 25 000	43° 22' N 43° 18' N	2002		A0	7410	□	<b>Ile d'Yeu</b> Cartouche : A - Port-Joinville Carte L	20 000 10 000	46° 43' N 46° 43' N	2002		A0
6786	⊕ □ 6786L	<b>De Biscarrosse à San Sebastian</b> Carte L	130 000	43° 54' N	2009		A0	7411	□	<b>Port des Sables d'Olonne</b> Carte L	10 000	46° 28' N	2002		A0
6797	□ 1841	<b>Embouchure de la Loire - Port de Saint-Nazaire</b> Carte L	15 000	47° 14' N	2005		A0	7412	□	<b>Ile de Ré - Du Fier d'Ars à la Flotte</b> Carte L	15 000	46° 14' N	2002		A0
7030	□ 1847	<b>Cours de la Garonne - Du Bec d'Ambès à Bordeaux</b> Cartouche : Cours de la Garonne - (suite) Carte L	20 000 20 000	45° 00' N 44° 54' N	2003		A1	7413	□ 1844	<b>Abords de La Rochelle</b> Carte L	15 000	46° 07' N	2002		A0
7032	□ 1835	<b>De l'île de Groix à Belle-Ile - Abords de Lorient</b> Spéciale G. Natures de fond à jour au 01/04/2009 Carte L	50 000	47° 29' N	2009		A0	7414	□	<b>De l'île d'Aix au Pertuis de Maumusson - Coureau d'Oléron</b> Cartouche : A - Port de Boyardville Carte L	25 000 10 000	45° 53' N 45° 58' N	2002		A0
7033	□ 7033G 7033L	<b>De Quiberon au Croisic</b> Spéciale G. Natures de fond à jour au 01/04/2003 Carte L	50 000	47° 25' N	2002		A0	7415	□	<b>Embouchure de la Charente</b> Cartouche : A - Cours de la Charente - De Port-des-Barques à Tonnay-Charente Cartouche : B - Cours de la Charente (suite du cartouche A) Carte L	20 000 15 000 15 000	45° 59' N 45° 56' N 45° 56' N	2001		A0
7067	⊕ □ 1801	<b>De la Chaussée de Sein à Belle-Ile</b> Carte L	161 000	47° 32' N	2009		A0	7425	□ 1849	<b>Embouchure de la Gironde</b> Cartouche : A - Port de Royan Cartouche : B - Port du Verdon Carte L	25 000 10 000 12 500	45° 36' N 45° 36' N 45° 33' N	2005		A0
7068	⊕ □ 1802	<b>De la presqu'île de Quiberon aux Sables-d'Olonne</b> Carte L	150 000	47° 02' N	2010		A0	7426	□ 1845	<b>De la Pointe de la Coubre à la Pointe de la Négade - Embouchure de La Gironde</b> Cartouche : A - Port de Meschers Spéciale G. Natures de fond à jour au 01/05/2005 Carte L	51 800 10 000	45° 34' N 45° 32' N	2002		A0
7069	⊕ □ 1803	<b>De l'île d'Yeu à la pointe de la Coubre - Plateau de Rochebonne</b> Carte L	164 800	46° 14' N	2003		A0	7427	□ 1846	<b>La Gironde - De Mortagne-sur-Gironde au Bec d'Ambès - La Garonne et la Dordogne jusqu'à Bordeaux et Libourne</b> Cartouche : 1 - Cartouche : 2 - Cartouche : 3 - Cartouche : A - Port de Pauillac Cartouche : B - Port de Blaye Carte L	52 000 52 300 52 400 20 000 20 000	45° 19' N 45° 01' N 44° 54' N 45° 12' N 45° 05' N	2003		A0
7070	⊕ □ 1804	<b>De l'île d'Oléron au bassin d'Arcachon</b> Carte L	167 000	45° 15' N	2009		A0	7428	□	<b>Bassin d'Arcachon</b> Cartouche : Port d'Arcachon Carte L	35 000 15 000	44° 38' N 44° 39' N	2012		A0
7239	□ 1852	<b>Port de Santander (f.s. ES4011)</b>	15 000	43° 28' N	2010		A0	7430	□ 1848	<b>Abords et port de Bayonne. Cours de l'Adour</b> Cartouche : A - Cours de l'Adour Carte L	10 000	43° 30' N 43° 30' N	2007		A0
7241	□	<b>Ports de la côte Nord d'Espagne (f.s. ES3921, 3922 et 393)</b> Cartouche : A - Puerto de Getaria et Puerto de Zumaia Cartouche : B - Ensenada de Deba, Puerto de Mutriku et Puerto de Ondarroa Cartouche : C - Puerto de Lekeitio Carte L	7 500 10 000 10 000	43° 22' N 43° 18' N 43° 19' N	2008		A0	7431	⊕ □	<b>Baies de Fontarabie et de Saint-Jean-de-Luz</b> Cartouche : A - Baie de Fontarabie Cartouche : B - Baie de Saint-Jean-de-Luz Carte L	12 500 7 500	43° 23' N 43° 23' N	2007		A0
7242	□	<b>Ports de Mundaka et de Bermeo (f.s. ES391 et 393)</b> Cartouche : A - Port de Elantxobe Carte L	10 000 7 500	43° 26' N 43° 24' N	2008		A0	7440	⊕ □	<b>De Vieux Boucau à la baie de Fontarabie</b> Cartouche : A - Port de Capbreton Spéciale G. Natures de fond à jour au 01/02/2009 Carte L	50 000 10 000	43° 42' N 43° 39' N	2007		A0
7394	□	<b>De la Pointe de Saint-Gildas au Goulet de Fromentine - Baie de Bourgneuf</b> Cartouche : A - Pornic Cartouche : B - L'Herbaudière Cartouche : C - Noirmoutier-en-l'Île Carte L	50 500 15 000 15 000 15 000	46° 58' N 47° 06' N 47° 02' N 46° 59' N	2009		A0	7656	□ 1806	<b>De Santona à Gijon (f.s. ES40A)</b> Carte L	175 000	43° 48' N	2009		GA
7395	□ 1840	<b>Du Croisic à Noirmoutier - Estuaire de la Loire</b> Carte L	50 300	47° 10' N	2009		A0	7657	□ 1805	<b>De Mimizan-Plage à Cabo de Ajo (f.s. ES39A)</b> Carte L	175 000	43° 55' N	2012		A0
7402	□	<b>De Saint-Jean-de-Monts aux Sables-d'Olonne</b> Cartouche : A - Port de Saint-Gilles-Croix-de-Vie Carte L	50 800 10 000	46° 38' N 46° 41' N	2002		A0	7403	□	<b>Des Sables d'Olonne à l'île de Ré</b> Cartouche : A - Port de Bourgenay Cartouche : B - Port de Jard-sur-Mer Cartouche : C - Port de la Tranche-sur-Mer Spéciale G. Natures de fond à jour au 15/03/2009 Carte L	10 000 10 000 10 000 10 000	46° 22' N 46° 20' N 46° 26' N 46° 24' N	2002		A0
7404	□ 1843	<b>De la Pointe du Grouin du Cou à la Pointe de Chassiron - Pertuis Breton et d'Antioche</b> Cartouche : A - Port de Châtelailon Spéciale G. Natures de fond à jour au 01/12/2003 Carte L	51 200 10 000	46° 10' N 46° 03' N	2002		A0								

⊕ Cette carte comporte des délimitations des espaces maritimes français.

□ Carte établie en WGS.

xxxxx Carte disponible en totalité ou en partie sous forme d'ENC.





## ESPAGNE - PORTUGAL - DÉTROIT DE GIBRALTAR - MER D'ALBORAN

## Cartes françaises

N°	INT	Titre	Échelle 1 :	Latitude moyenne	Publ. ou Édit.	GC ou T	Format	N°	INT	Titre	Échelle 1 :	Latitude moyenne	Publ. ou Édit.	GC ou T	Format
1700		Baie de Tétouan	25 000	35° 36' N	1940		DA	7595 ☐		Ria de Vigo (f.s. ES416B)	25 000	42° 13' N	2007		A0
1701		Tanger et ses atterrages Cartouche : Port de Tanger	20 000 10 000	35° 48' N 35° 47' N	1935		GA	7595L		Carte L			2011		
5462		Du Cap de Fedala au Cap de Mazagan	155 000	33° 37' N	1958	1971	GA	7596		De la Peninsula del Grove à Cabo Silleiro (f.s. ES416)	60 000	42° 17' N	1999		A0
5697		Rade de Casablanca	10 000	33° 37' N	1955	1971	GA	7596L		Carte L			2010		
5864		Ports et mouillages sur la côte Nord du Maroc Cartouche : A - Baie de Al Hoceïma Cartouche : B - Port de Al Hoceïma Cartouche : C - Afraou Cartouche : D - Baie Tramontane Cartouche : E - Ile Alboran Cartouche : F - Ports de Mellila et de Nador Cartouche : G - Iles Zafarines et port de Ras Kebdana	120 000 15 000 5 000 15 000 20 000 11 200 15 000	35° 15' N 35° 14' N 35° 12' N 35° 24' N 35° 56' N 35° 16' N 35° 10' N	1988		DA	7597 ☐	1809	Des Îles Sisargas à l'embouchure du Rio Mino (f.s. ES41B)	200 000	42° 30' N	2009		A0
5873		Port de Nemours	10 000	35° 06' N	1939		DA	7597L		Carte L			2011		
5876		Ile Rachgoun - Embouchure de la Tafna Cartouche : Béné-Saf	10 000 10 000	35° 18' N 35° 18' N	1938		DA	7598 ☐	1808	De Puerto de San Ciprian à Cabo Finisterre (f.s. ES41A)	200 000	43° 26' N	2010		A0
5886		Iles Habibas Cartouche : Mersa Ali Bou Nouar	10 000 10 000	35° 43' N 35° 38' N	1939		DA	7598L		Carte L			2011		
5940		De la Tafna au Cap Sigale	101 000	35° 30' N	1947		DA	7599 ☐	1807	De Gijon à Cabo Ortegal (f.s. ES40B)	175 000	43° 57' N	2009		A0
5948		D'Arzew au Cap Figalo	101 000	35° 48' N	1950		GA	7599L		Carte L			2012		
5951		Du Cap Ferrat à la Pointe Kef el Asfer	100 000	36° 01' N	1944		GA	7642	3165	Puertos de Cartagena et d'Escombreras (f.s. ES4642)	10 000	37° 34' N	2000		A0
6011		Des îles Zafarines à la Tafna	102 000	35° 14' N	1946		GA	7649	1870	Approches de Viana do Castelo (f.s. PT26401) Cartouche : Port de Viana do Castelo	30 000 7 500	41° 15' N 41° 10' N	2009		A0
6111		Abords de Casablanca	49 900	33° 38' N	1960	1971	GA	7650	1871	Approches de Leixões et de la Barre de Rio Douro (f.s. PT26402) Cartouche : Port de Leixões et Barre de Rio Douro	30 000 10 000	41° 15' N 41° 10' N	2006		A0
6119		Rade de Mazagan	10 000	33° 16' N	1954		GA	7651 ☐	1875	Entrée du Rio Tejo et Baie de Cascais (f.s. PT26303)	15 000	38° 39' N	2009		A0
6120		Abords de Mazagan	50 000	33° 23' N	1958		GA	7652 ☐	1876	Port de Lisboa - De Paço de Arcos à Terreiro do Trigo (f.s. PT26304)	15 000	38° 41' N	2009		A0
6142 ☐		Abords de Mohammédia Cartouche : A - Port de Mohammédia	15 000 5 000	33° 43' N 33° 43' N	2001		DA	7653 ☐	1877	Port de Lisboa - De Alcântara au Canal do Montijo (f.s. PT26305) Cartouche : A - Azinheira Cartouche : B - Montijo	15 000 7 500 15 000	38° 40' N 38° 39' N 38° 40' N	2012		A0
6143		De Temara au Cap de Fédala	49 800	33° 50' N	1957	1971	GA	7654 ☐	1819	De Isla Canela à Cabo Trafalgar	175 000	36° 40' N	2012		A0
6170		Du Cap Mazagan au Cap Cantin	156 000	32° 59' N	1958	1985	GA	7654L		Carte L			2012		
6226		Du Cap Cantin au Cap Sim	158 000	31° 59' N	1959		GA	7655 ☐		De la Punta Remedios à la Péninsule de O Grove (f.s. ES415)	60 000	42° 38' N	2008		A0
6381		Ports de la côte Nord d'Espagne Cartouche : B - Port de Ribadesella Cartouche : C - Port et ria de San Esteban de Pravia Cartouche : D - Port de Luarca Cartouche : E - Port et ria de San Vicente de la Barquera	12 500 15 000 15 000 15 000	43° 28' N 43° 33' N 43° 33' N 43° 23' N	1999		DA	7655L		Carte L			2012		
6383		Ports de la côte Nord d'Espagne Cartouche : Ria del Barquero Cartouche : Ria de Vivero Cartouche : Anse de San Ciprian Cartouche : Ria de Ribadeo Cartouche : Ria de Cedeira	25 000 25 000 25 000 25 000 25 000	43° 45' N 43° 41' N 43° 42' N 43° 32' N 43° 39' N	1986		DA	7656 ☐	1806	De Santona à Gijon (f.s. ES40A)	175 000	43° 48' N	2009		GA
6447 ☐		Port de Setubal	35 000	38° 29' N	2009		DA	7656L		Carte L			2011		
6569		Mer d'Alboran, feuille Nord	202 000	36° 27' N	2006		GA	7658 ☐		Détroit de Gibraltar et Mer d'Alboran (f.s. ES45)	350 000	36° 00' N	2011		A0
6570		Mer d'Alboran, feuille Sud	203 000	35° 41' N	1968		GA	7658L		Carte L			2011		
6665		Rias de Ferrol, Ares, Betanzos et A Coruña (f.s. ES412A) Carte L	25 000	43° 25' N	1999		A0	7661 ☐		De Cabo de la Nao à Barcelona et Islas Baleares (f.s. ES48)	425 000	40° 00' N	2010		A0
6665L								7661L		Carte L			2011		
6995 ☐		Approches de Sines Cartouche : Port de Sines	60 000 20 000	37° 54' N 37° 55' N	2007		A0	7666 ☐		Abords de Gijon (f.s. ES404A et extralTES 4042) Cartouche : A - Port de Gijon	25 000 10 000	43° 36' N	2011		A0
7026 ☐	3152	Bahia de Algeciras (f.s. ES445A)	25 000	36° 06' N	2009		GA	7669 ☐		De Cabo de la Nao au port de Sagunto Isla de Ibiza et Isla de Formentera (f.s. ES48A)	175 000	39° 00' N	2010		A0
7042 ☐	3150	Détroit de Gibraltar (f.s. ES105) Carte L	100 000	36° 00' N	2009		A0	7669L		Carte L			2010		
7042L								7670 ☐		De Cabo de Palos à Cabo de la Nao (f.s. ES47A)	175 000	38° 10' N	2012		A0
7294	3157	Puerto de Malaga	10 000	36° 41' N	2007		A0	7670L		Carte L			2012		
7303 ☐		Abords et port de Cadix	25 000	36° 35' N	2007		A0	7671 ☐		De Cabo de Gata à Cabo de Palos (f.s. ES46A)	175 000	37° 00' N	2010		A0
7361 ☐	1854	Ria de Avilés (f.s. ES4052)	7 500	43° 35' N	2007		A0	7671L		Carte L			2010		
7433 ☐	1972	Abords du port de Tanger Med Cartouche : A - Mouillage de Ceuta Sud	22 500 35 000	35° 54' N 35° 50' N	2007		A0	7672 ☐		De Cabo Sacratif à Cabo de Gata (f.s. ES45 B)	175 000	36° 32' N	2011		A0
7503	3252	Baie et port de Ceuta (f.s. ES4511)	10 000	35° 54' N	2010		A0	7702 ☐	1973	De Sidi Al Hachmi à Mohammadia	143 300	34° 11' N	2009		A0
7504	3160	Puerto de Almeria (f.s. ES4591)	10 000	36° 48' N	1995		A0	7704 ☐		De la Pointe de Malabata à Sidi Al Hachmi	142 000	35° 12' N	2009		A0
7550	1935	Du Détroit de Gibraltar à Kenitra (f.s. ES215) Cartouche : A - Embouchure de l'Oued Sebou Cartouche : B - Cours de l'Oued Sebou	324 000 30 000 30 000	35° 09' N 34° 16' N 34° 17' N	1995		A0	7752	1810	De Cabo Silleiro à Cabo Carvoeiro (f.s. PT23202)	350 000	40° 40' N	2010		A0
7551	1936	De Kenitra au Cap Beddouza (Cap Cantin) (f.s. ES216) Cartouche : A - Port de Rabat Cartouche : B - Port de Jorf Lasfar	331 000 20 000 25 000	33° 22' N 34° 02' N 33° 07' N	1997		A0	7752L		Carte L			2010		
7559 ☐		Ria de Camariñas (f.s. ES4141)	12 500	43° 07' N	2008		A0	7753 ☐	1811	De Cabo Carvoeiro à Cabo de Saõ Vicente (f.s. PT23203)	350 000	37° 50' N	2010		A0
								7753L		Carte L			2010		
								7754 ☐	1812	De Cabo de Saõ Vicente au Détroit de Gibraltar (f.s. ES44)	375 000	36° 20' N	2010		A0
								7754L		Carte L			2010		

☐ Carte établie en WGS.

xxxx Carte disponible en totalité ou en partie sous forme d'ENC.



## CÔTE EST D'ESPAGNE - ÎLES BALÉARES - ALGÉRIE

## Cartes françaises

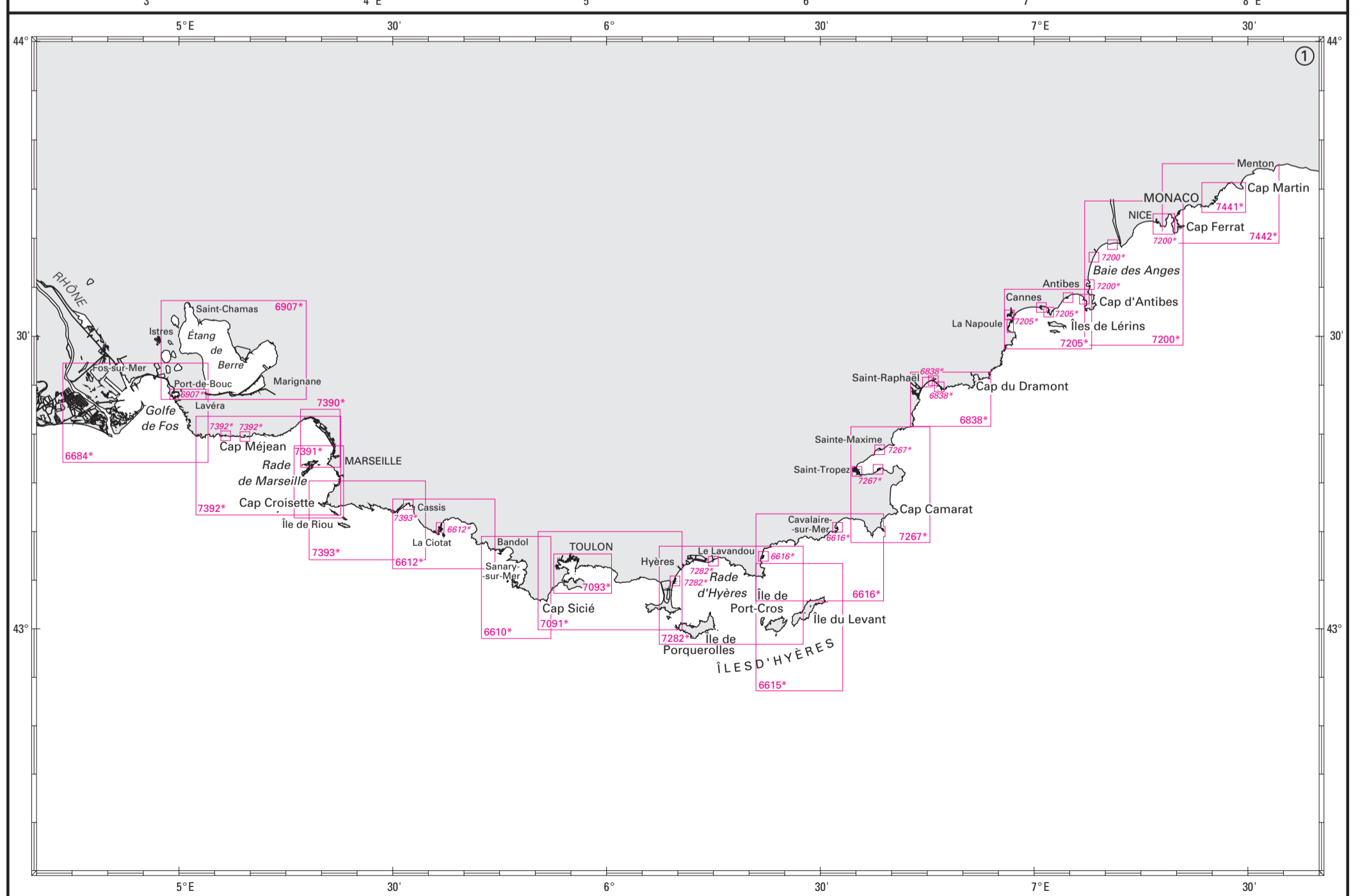
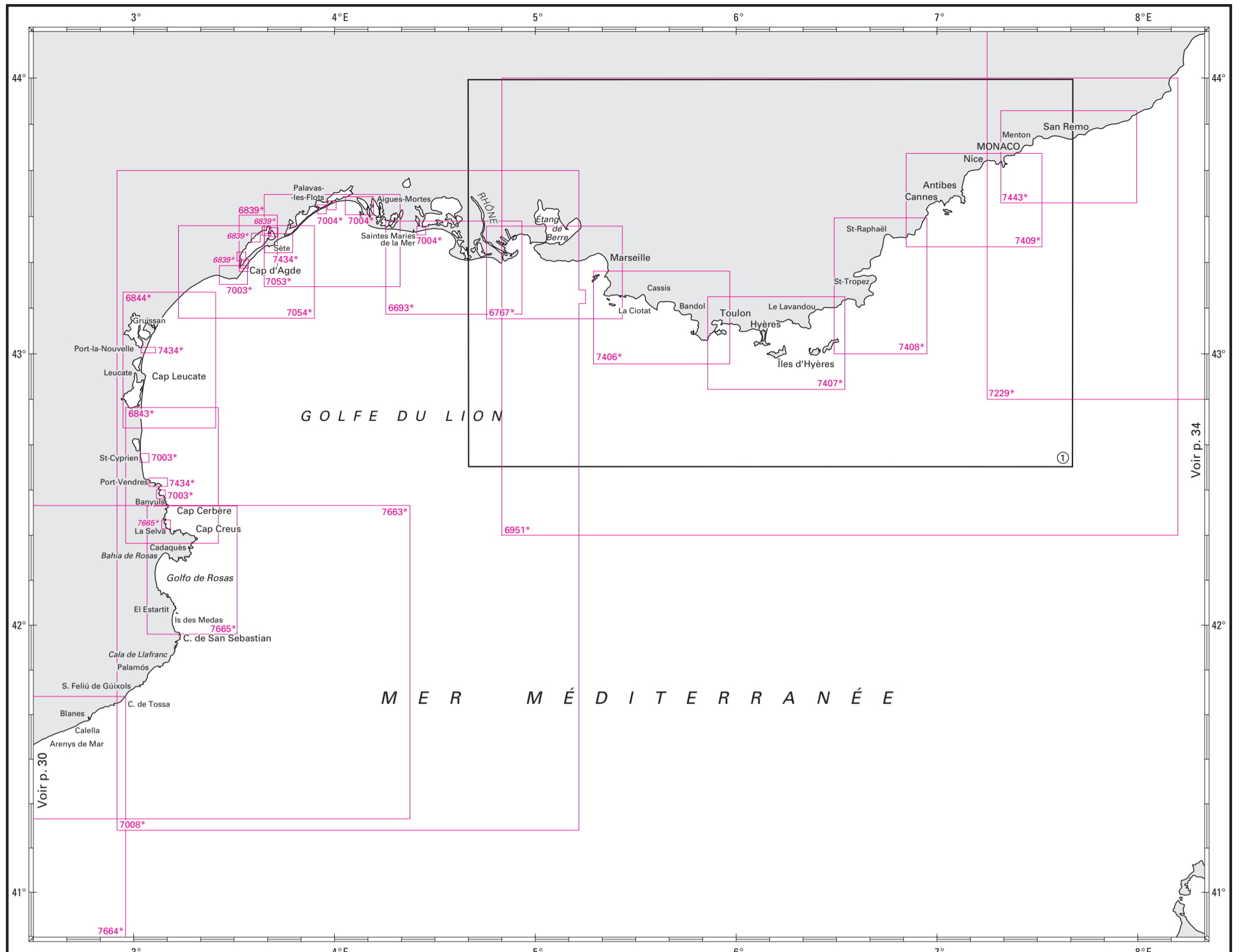
N°	INT	Titre	Échelle 1 :	Latitude moyenne	Publ. ou Édit.	GC ou T	Format	N°	INT	Titre	Échelle 1 :	Latitude moyenne	Publ. ou Édit.	GC ou T	Format
3029		Du Cap Sigli à Djidjelli	100 000	36° 50' N	1957		GA	7116		Mallorca - Partie Est - De Punta Salinas à Cabo de Formentor	100 000	39° 35' N	1989		A0
3030		D'Alger à Cherchell Cartouche : Bou Aroun Cartouche : Chiffalo	101 000 5 000 5 000	36° 48' N 36° 37' N 36° 38' N	1928		GA	7116L		Carte L				2012	
3036		De Dellys au Cap Sigli	102 000	37° 01' N	1925		GA	7117		Menorca - Ports et mouillages de Menorca	100 000	39° 56' N	1988		A0
3043		D'Alger à Dellys Cartouche : Courbet-Marine	100 000 5 000	36° 52' N 36° 48' N	1925		GA	7117L		Cartouche : Menorca Cartouche : A - Puerto de Ciudadela Cartouche : B - Bahía de Tirant et Cala Fornells Cartouche : C - Puerto de Mahon Carte L	10 000 15 000 15 000	39° 59' N 40° 02' N 39° 52' N		2011	
3202		De Cherchell à Ténès	101 000	36° 37' N	1928		GA	7118		Abords de Palma - De Isla Dragonera à Cabo Blanco	40 000	39° 29' N	1987		A0
3234		De la Pointe Kef el Assfer au Cap Ténès	99 500	36° 26' N	1936		GA	7118L		Cartouche : A - Puerto de Andraitx Cartouche : B - Cala de Santa Ponsa Carte L	10 000 10 000	39° 32' N 39° 31' N		2012	
5617		Port d'Alger Cartouche : Mouillage de la Pointe Pescade	10 000 10 000	36° 46' N 36° 49' N	1966		GA	7119		Ports et mouillages de Mallorca et Cabrera	12 500	39° 54' N	1999		A1
5638		Baie d'Alger Cartouche : Mouillage de La Pérouse	30 000 10 000	36° 48' N 36° 48' N	1932	1976	GA	7119L		Cartouche : A - Puerto de Pollensa Cartouche : B - Puerto de Alcudia Cartouche : C - Puerto de Soller Cartouche : D - Puerto Colom Cartouche : E - Cala Ratjada Cartouche : F - Surgidero de la Foradada Cartouche : G - Cala Figuera Cartouche : H - Porto Cristo ou Cala Manacor Cartouche : I - Puerto de Cabrera Cartouche : J - Porto Petro et Cala Llonga Carte L	10 000 10 000 10 000 15 000 10 000 12 500 5 000 5 000 12 500 12 000	39° 50' N 39° 47' N 39° 25' N 39° 42' N 39° 45' N 39° 19' N 39° 32' N 39° 09' N 39° 21' N		2011	
5640		Port de Dellys	10 000	36° 55' N	1928		DA	7276	3172	Abords de Valencia (f.s. ES481A)	25 000	39° 29' N	2010		A0
5678		Port d'Arzew	10 000	35° 51' N	1992		DA	7642	3165	Puertos de Cartagena et d'Escombreras (f.s. ES4642)	10 000	37° 34' N	2000		A0
5696		Port de Mostaganem	10 000	35° 56' N	1989		DA	7660		De Cabo Tiñoso à Cabo Canet - Islas Ibiza, Formentera, Cabrera et Côte Sud-Ouest de Mallorca (f.s. ES47)	350 000	38° 32' N	2010		A0
5699		Port de Tipaza et Baie de Chenoua Cartouche : Port de Cherchell	10 000 10 000	36° 36' N 36° 36' N	1933		GA	7660L		Carte L				2010	
5708		Port de Ténès Cartouche : Baie des Beni-Haouas - Mouillage de Sidi-Djilani Cartouche : Baie et mouillage de Térarénia Cartouche : Baie des Souhalias - Mouillage de Kef Doumia (Kef el Haouaci)	10 000 10 000 10 000 10 000	36° 31' N 36° 32' N 36° 32' N 36° 32' N	1938		GA	7661		De Cabo de la Nao à Barcelona et Islas Baleares (f.s. ES48)	425 000	40° 00' N	2010		A0
5762		Abords d'Oran Cartouche : Baie des Andalouses	35 000 35 000	35° 47' N 35° 43' N	1958		GA	7661L		Carte L				2011	
5763		Ports d'Oran et de Mers-el-Kébir	10 000	35° 43' N	1958	1985	GA	7663		Du port de Barcelona au Cap Cerbère (f.s. ES49A)	175 000	41° 51' N	2009		A0
5886		Iles Habibas Cartouche : Mersa Ali Bou Nouar	10 000 10 000	35° 43' N 35° 38' N	1939		DA	7663L		Carte L				2010	
5929		Abords d'Arzew	35 000	35° 52' N	1993		GA	7664		De Cabo Tortosa à Cabo de Tossa (f.s. ES48C)	175 000	41° 12' N	2010		A0
5948		D'Arzew au Cap Figalo	101 000	35° 48' N	1950		GA	7664L		Carte L				2010	
5951		Du Cap Ferrat à la Pointe Kef el Asfer	100 000	36° 01' N	1944		GA	7665		Du Cap Nègre au Cap Cerbère (f.s. ES493)	50 000	42° 12' N	2009		A0
6775		Baie de Palma - De Las Illetas à l'îlot Galera (f.s. ES4211)	10 000	39° 32' N	2007		A0	7665L		Cartouche : A - Port de Llança Carte L	10 000			2011	
7008	3116	Du Cabo de San Sebastian à Fos-sur-Mer	250 000	42° 27' N	2005		A0	7669		De Cabo de la Nao au port de Sagunto Isla de Ibiza et Isla de Formentera (f.s. ES48A)	175 000	39° 00' N	2010		A0
7008L		Carte L						7669L		Carte L				2010	
7046	3185	Puerto de Barcelona (f.s. ES4891)	12 500	41° 20' N	2012		A0	7670		De Cabo de Palos à Cabo de la Nao (f.s. ES47A)	175 000	38° 10' N	2012		A0
7047	3180	Puerto de Tarragona (f.s. ES4871)	10 000	41° 04' N	2012		A0	7670L		Carte L				2012	
7048		Du port de Vinaroz au port de la Ampolla - Delta de l'Ebre (Ebro) (f.s. ES485)	60 000	40° 38' N	1985		A0	7671		De Cabo de Gata à Cabo de Palos (f.s. ES46A)	175 000	37° 00' N	2010		A0
7114		Ibiza et Formentera Cartouche : A - Ibiza et Formentera Cartouche : B - Puerto de San Antonio Abad Cartouche : C - Puerto de Ibiza Cartouche : D - Passages entre Ibiza et Espalmador - Abords de puerto de Ibiza	100 000 20 000 10 000 30 000	38° 52' N 38° 58' N 38° 54' N 38° 50' N	1993		A0	7671L		Carte L				2010	
7114L		Carte L												2012	
7115		Mallorca - Partie Ouest - De Punta Beca à Punta Salinas	100 000	39° 31' N	1988		A0								
7115L		Carte L												2012	

☉ Cette carte comporte des délimitations des espaces maritimes français.

☐ Carte établie en WGS.

xxxxx Carte disponible en totalité ou en partie sous forme d'ENC.





## CÔTE SUD DE FRANCE - CÔTES NORD-EST D'ESPAGNE

## Cartes françaises

N°	INT	Titre	Échelle 1 :	Latitude moyenne	Publ. ou Édit.	GC ou T	Format	N°	INT	Titre	Échelle 1 :	Latitude moyenne	Publ. ou Édit.	GC ou T	Format	
6610	□	<b>De Bandol au Cap Sicié, Rade du Brusç</b> Carte L	20 000	43° 04' N	2004		GA	7205	□	<b>Golfe de La Napoule - Golfe Juan - Iles de Lérins - Abords de Cannes</b> Cartouche : A - Port de Mandelieu-La Napoule Cartouche : B - Port de Cannes-Marina Cartouche : C - Port de Cannes Cartouche : D - Port Pierre Canto Cartouche : E - Ports de Golfe Juan Cartouche : F - Ports de Juan les Pins Carte L	15 000	43° 31' N	2004		A0	
6610L						2012					7 500	43° 31' N				
6612	□	<b>De Cassis à Bandol - Baie de La Ciotat</b> Cartouche : A - Port de La Ciotat Carte L	20 000	43° 09' N 43° 10' N	2004		GA	7205L			7 500	43° 32' N				
6612L						2010					7 500	43° 32' N				
6615	□	<b>Iles de Port-Cros et du Levant (Iles d'Hyères)</b> Carte L	25 000	43° 00' N	2004		GA	7205L			7 500	43° 33' N				
6615L						2010					7 500	43° 33' N			2012	
6616	□	<b>Du Cap Bénat au Cap Lardier - Rade de Bormes - Baie de Cavalaire</b> Cartouche : A - Bormes-les-Mimosas Cartouche : B - Cavalaire-sur-Mer Carte L	25 000	43° 07' N	2004		GA	7229	⊕	3300	<b>De Nice à Piombino (f.s. IT909)</b> Carte L	250 000	43° 40' N	1989		A0
6616L						2012		7229L							2012	
6684	□	<b>Golfe et port de Fos</b> Carte L	25 000	43° 22' N	2003		A0	7267	□		<b>Abords de Saint-Tropez</b> Cartouche : A - Port-Grimaud et Marines de Cogolin Cartouche : B - Sainte-Maxime Cartouche : C - Saint-Tropez Carte L	20 000	43° 14' N 43° 16' N	2004		A0
6684L						2011		7267L			10 000	43° 18' N 43° 16' N			2011	
6693	□	<b>Des Saintes-Maries-de-la-Mer à Port-Saint-Louis-du-Rhône</b> Carte L	49 900	43° 18' N	2005		A0	7282	□		<b>Rade d'Hyères</b> Cartouche : A - Port d'Hyères (Port Saint-Pierre) Cartouche : B - Port de Miramar Carte L	25 000	43° 03' N 43° 04' N 43° 06' N	2004		A0
6693L						2010		7282L			7 500				2012	
6767	□	<b>De Fos-sur-Mer à Marseille</b> Carte L	49 900	43° 20' N	2012		A0	7390	□	3196	<b>Port de Marseille</b> Carte L	10 000	43° 19' N	2007		A0
6767L						2012		7390L							2011	
6838	□	<b>Abords de Saint-Raphaël - De la Pointe des Issambres à la Pointe d'Anthéor</b> Cartouche : A - Port-Fréjus Cartouche : B - Vieux Port - Saint-Raphaël Cartouche : C - Port Santa-Lucia - Saint-Raphaël Carte L	20 000	43° 23' N	2004		A1	7391	□		<b>Abords Sud de Marseille - Des Iles du Frioul à l'Île de Jarre</b> Carte L	12 500	43° 15' N	2007		A0
6838L						2012		7391L							2011	
6839	□	<b>Etang de Thau</b> Cartouche : A - Canal de Pisse - Saumes Cartouche : B - Port de Marseillan Cartouche : C - Port de Méze Cartouche : D - Port de Balaruc-les-Usines Cartouche : E - Port de Bouzigues Carte L	30 000	43° 24' N 43° 19' N 43° 21' N 43° 25' N 43° 26' N 43° 26' N	2006		A1	7392	□	3195	<b>Du Cap Couronne au Cap Croisette - Golfe de Marseille</b> Cartouche : A - Port de Carry-le-Rouet Cartouche : B - Port de Sausset-les-Pins Carte L	25 000	43° 16' N 43° 19' N 43° 19' N	2002		A0
6839L						2012		7392L			5 000				2010	
6843	□	<b>Du Cabo Creus à Port-Barcarès</b> Carte L	50 000	42° 33' N	2005		A0	7393	□		<b>Du port de La Pointe Rouge à Cassis - Calanques de Cassis</b> Cartouche : A - Port de Cassis Carte L	20 000	43° 11' N 43° 12' N	2002		A0
6843L						2012		7393L			5 000				2012	
6844	□	<b>De Port-Barcarès à l'embouchure de l'Aude</b> Carte L	50 000	42° 58' N	2005		A0	7406	□		<b>De Marseille à Toulon</b> Carte L Variante Zonex	50 000	43° 07' N	2004		A0
6844L						2012		7406L							2011	
6907	□	<b>Etang de Berre</b> Cartouche : Canal de Caronte Carte L	25 000	43° 28' N 43° 24' N	2007		A0	7407	□		<b>De Toulon à Cavalaire-sur-Mer - Iles d'Hyères</b> Spéciale G. Natures de fond à jour au 01/02/2011 Carte L Variante Zonex	50 200	43° 02' N	2004		A0
6907L						2011		7407G							2012	
6951	⊕	<b>De Fos-sur-Mer à Capo Mele</b> Carte L Variante Zonex	250 000	43° 10' N	2004		A0	7408	□		<b>De Cavalaire-sur-Mer à la Rade d'Agay</b> Spéciale G. Natures de fond à jour au 01/05/2012 Carte L	50 000	43° 14' N	2004		A0
6951L						2011		7408G							2011	
6951Z								7408L								
7003	□	<b>Le Cap-d'Agde, Saint-Cyprien et Banyuls-sur-Mer</b> Cartouche : A - Le Cap-d'Agde - Embouchure de l'Hérault Cartouche : B - Saint-Cyprien Cartouche : C - Banyuls-sur-Mer Carte L	15 000	43° 17' N	2009		A0	7409	⊕	□	<b>De la Rade d'Agay à Monaco</b> Carte L	49 700	43° 33' N	2010		A0
7003L						2012		7409L							2011	
7004	□	<b>Golfe d'Aigues-Mortes - Ports de Palavas-les-Flots, Carnon-Plage et des Saintes-Maries-de-la-Mer</b> Cartouche : A - Palavas-les-Flots Cartouche : B - Carnon-Plage Cartouche : C - Saintes-Maries-de-la-Mer Carte L	15 000	43° 32' N 43° 31' N 43° 32' N 43° 26' N	2005		A1	7434	□	3188	<b>Ports de Sète, Port-la-Nouvelle, Port-Vendres et Collioure</b> Cartouche : A - Port de Sète Cartouche : B - Port de Port-la-Nouvelle Cartouche : C - Ports de Port-Vendres et Collioure Carte L	15 000	43° 23' N 43° 01' N 42° 31' N	2005		A0
7004L						2012		7434L			10 000				2012	
7008	⊕	<b>Du Cabo de San Sebastian à Fos-sur-Mer</b> Carte L	250 000	42° 27' N	2005		A0	7441	□	3190	<b>Abords et Ports de Monaco - Du Cap d'Ail au Cap Martin</b> Carte L	7 500	43° 44' N	2005		A0
7008L						2012		7441L							2012	
7053	□	<b>De Sète à la Pointe de l'Espiguette</b> Carte L	50 000	43° 24' N	2005		A0	7442	□	3191	<b>De Villefranche-sur-Mer à Menton</b> Carte L	20 000	43° 44' N	2005		A0
7053L						2011		7442L							2011	
7054	□	<b>De l'embouchure de l'Aude à Sète</b> Carte L	50 000	43° 17' N	2005		A0	7443	⊕	□	<b>Du Cap Ferrat à Capo San Lorenzo</b> Carte L	49 600	43° 43' N	2005		A0
7054L						2011		7443L							2012	
7091	□	<b>Abords de Toulon</b> Carte L	25 000	43° 04' N	2004		A0	7663			<b>Du port de Barcelona au Cap Cerbère (f.s. ES49A)</b> Carte L	175 000	41° 51' N	2009		A0
7091L						2011		7663L							2012	
7093	□	<b>Rade de Toulon</b> Carte L	10 000	43° 05' N	2010		A0	7664			<b>De Cabo Tortosa à Cabo de Tossa (f.s. ES48C)</b> Carte L	175 000	41° 12' N	2010		A0
7093L						2012		7664L							2010	
7200	□	<b>Du Cap d'Antibes au Cap Ferrat - Baie des Anges - Rade de Villefranche</b> Cartouche : A - Antibes - Port Vauban Cartouche : B - Marina Baie des Anges Cartouche : C - Port de Saint-Laurent-du-Var Cartouche : D - Port de Nice et Rade de Villefranche Carte L	25 000	43° 36' N 43° 35' N 43° 38' N 43° 39' N 43° 41' N	2001		A0	7665	□		<b>Du Cap Nègre au Cap Cerbère (f.s. ES493)</b> Cartouche : A - Port de Llançà Carte L	50 000	42° 12' N	2009		A0
7200L						2012		7665L			10 000				2012	

⊕ Cette carte comporte des délimitations des espaces maritimes français.

□ Carte établie en WGS.

xxxxx Carte disponible en totalité ou en partie sous forme d'ENC.



## GOLFE DE GÊNES - CORSE - SARDAIGNE

## Cartes françaises

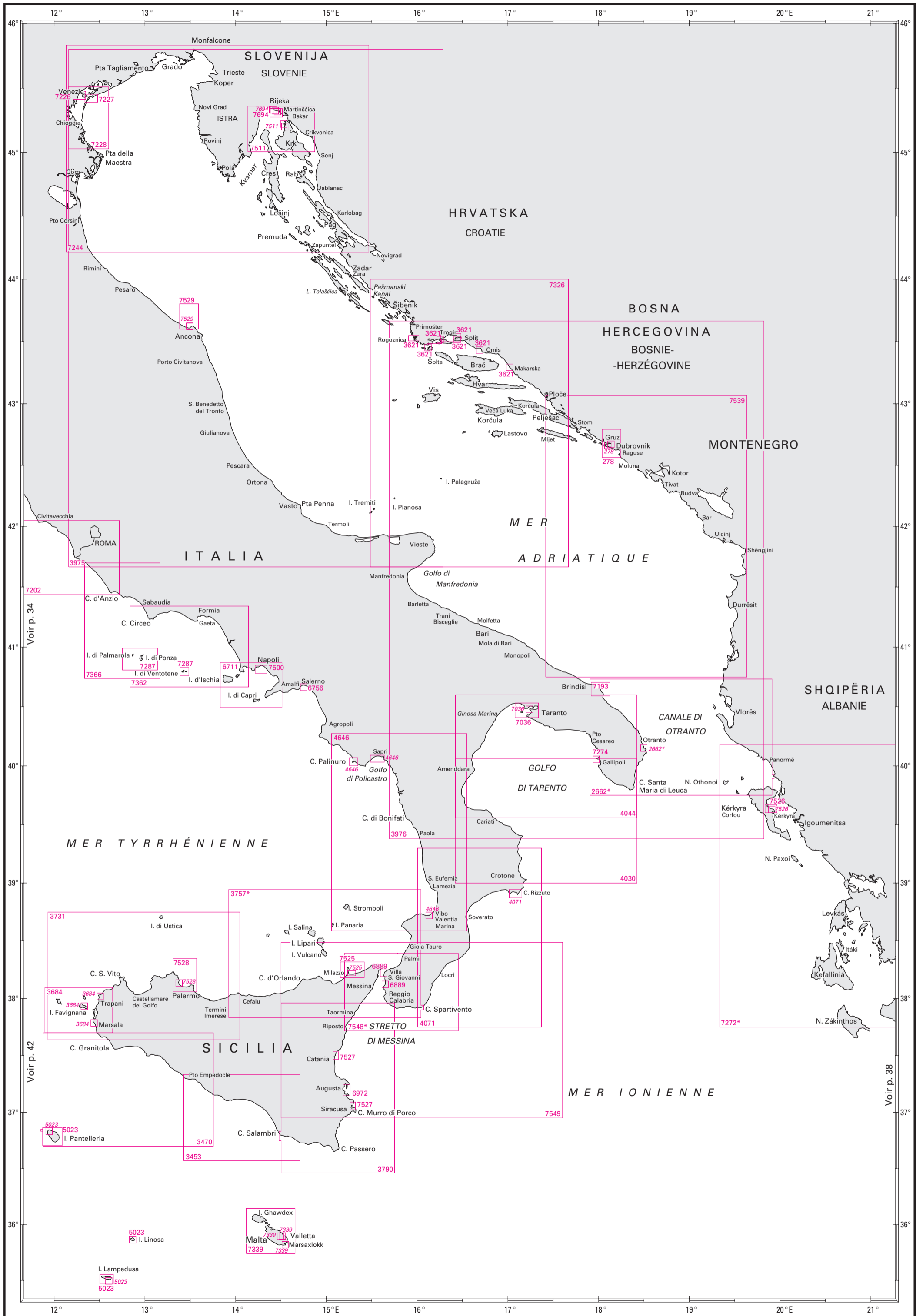
N°	INT	Titre	Échelle 1 :	Latitude moyenne	Publ. ou Édit.	GC ou T	Format	N°	INT	Titre	Échelle 1 :	Latitude moyenne	Publ. ou Édit.	GC ou T	Format
1461		Ile Capraja	20 000	43° 02' N	1945		DA	7024	3350	Bouches de Bonifacio	50 000	41° 18' N	2012		A0
3675		Carte générale de l'île de Sardaigne	385 000	40° 03' N	1961		GA	7024L		Cartouche : A - Golfo di Arzachena Carte L	50 000	41° 07' N		2012	
4212		Port Conte et rade d'Alghero	30 000	40° 33' N	1987		DA	7025	3302	Ile de Corse	250 000	42° 03' N	2009		A0
4229		Golfe d'Asinara	94 600	41° 02' N	1986		GA	7025L		Carte L				2011	
		Cartouche : A - Passage dei Fornelli	15 000	40° 59' N				7025Z		Variante Zonex					
4229L		Cartouche : B - Porto Torres Carte L	25 000	40° 51' N				7050		De Calvi à Cargèse	50 000	42° 22' N	2008		A0
								7050L		Carte L				2012	
6713		Côte Nord-Est de la Corse, canal de Corse	152 000	42° 43' N	2008		A0	7096		Baie de Figari - Port de Bonifacio			2009		A1
6804		Abords de Cagliari (f.s. IT299)	30 000	39° 08' N	2001		A1			Cartouche : A - Baie de Figari	10 000	41° 27' N			
6821		Côte Ouest de Corse - Du Cap Corse au golfe d'Ajaccio	152 000	42° 29' N	2009		A0	7096L		Cartouche : B - Port de Bonifacio Carte L	5 000	41° 23' N		2011	
6822		Abords Nord de Bastia	50 300	42° 54' N	2008		A0	7109		Golfe d'Oristano (f.s. IT293)	40 000	39° 51' N	1987		A0
6822G		Spéciale G. Natures de fond à jour au 01/02/2009						7110		Ports de Savona et Vado (f.s. IT53)	10 000	44° 16' N	1993		A0
6822L		Carte L						7162		Du Cap Muro au Cap de Feno	50 000	41° 34' N	2008		A0
6823		Abords Sud de Bastia	50 600	42° 29' N	2008		A0			Cartouche : A - Mouillage de Porto Pollo	10 000	41° 42' N			
6823G		Spéciale G. Natures de fond à jour au 01/02/2009						7162L		Cartouche : B - Mouillage de Campomoro Carte L	10 000	41° 38' N		2012	
6823L		Carte L						7175		De l'île d'Elbe à Promontorio Argentario (f.s. IT5)	100 000	42° 38' N	1987		A0
6834		Abords d'Arbatax (f.s. IT315)	25 000	39° 57' N	1980		A1	7175L		Carte L				2011	
6850		Saint-Florent, Centuri, Macinaggio			2009		A1	7176		Rade de Portoferraio (f.s. IT72)	7 500	42° 48' N	1987		A1
		Cartouche : A - Golfe de Saint-Florent	15 000	42° 41' N				7177		Ile d'Elbe (f.s. IT117)	40 000	42° 48' N	2008		A0
		Cartouche : B - Baie de Centuri	10 000	42° 58' N				7178		De l'embouchure de l'Ombrone à Promontorio Argentario (f.s. IT122)	50 000	42° 26' N	1987		A0
		Cartouche : C - Baies de Macinaggio et de Tamarone	10 000	42° 58' N				7189		Golfes d'Olbia et d'Aranci - Iles Tavolara et Molara (f.s. IT322)	25 000	40° 55' N	2007		A0
6850L		Carte L						7189L		Carte L				2011	
6851		Ports d'Ajaccio et de Propriano			2009		A1	7190		Golfe de Congianus - De Capo Ferro à Capo Figari (f.s. IT323)	25 000	41° 06' N	2009		A0
		Cartouche : A - Port d'Ajaccio	7 500	41° 55' N				7190L		Carte L				2011	
6851L		Cartouche : B - Port de Propriano Carte L	10 000	41° 41' N				7191		Archipel de la Maddalena (f.s. IT324)	25 000	41° 12' N	2011		A0
6855		Du phare d'Alistro à Solenzara	51 000	42° 02' N	2009		A0	7191L		Carte L				2011	
6855G		Spéciale G. Natures de fond à jour au 01/02/2011						7192		De Promontorio Argentario à Capo Linaro (f.s. IT6)	100 000	42° 12' N	2009		A0
6855L		Carte L						7202		De Cabo Linaro à Anzio (f.s. IT7)	100 000	41° 44' N	2002		A0
6856		Abords et port de Bastia	15 000	42° 40' N	2009		A1	7229	3300	De Nice à Piombino (f.s. IT909)	250 000	43° 40' N	1989		A0
6856L		Carte L						7229L		Carte L				2012	
6911		Golfe de Porto-Vecchio	15 000	41° 36' N	2009		A1	7280		Golfe d'Ajaccio	25 000	41° 49' N	2009		A0
6911L		Carte L						7280L		Carte L				2011	
6929		Abords de Porto-Vecchio - De l'anse de Favone aux îles Lavezzi	50 000	41° 35' N	2009		A0	7290	3362	Port de Genova - Partie Est (f.s. IT55)	10 000	44° 23' N	2007		A0
6929G		Spéciale G. Natures de fond à jour au 01/02/2011						7291	3310	De Piombino à Fiumicino et côte Est de Corse (f.s. IT913)	250 000	42° 18' N	1991		A0
6929L		Carte L						7316		Golfe de Sagone	25 000	42° 04' N	2008		A0
6942		De Punta d'Orchina au Cap Muro - Abords d'Ajaccio	50 000	41° 56' N	2008		A0	7316L		Carte L				2010	
6942L		Carte L						7332		De Isola San Pietro à Cagliari (f.s. IT46)	100 000	39° 00' N	1993		A0
6951	3118	De Fos-sur-Mer à Capo Mele	250 000	43° 10' N	2004		A0	7335		Golfe de Palma (f.s. IT298)	50 000	38° 56' N	2008		A0
6951L		Carte L						7442	3191	De Villefranche-sur-Mer à Menton	20 000	43° 44' N	2005		A0
6951Z		Variante Zonex						7442L		Carte L				2011	
6961	3364	Golfe de La Spezia (f.s. IT115)	25 000	44° 02' N	2008		A0	7443		Du Cap Ferrat à Capo San Lorenzo	49 600	43° 43' N	2005		A0
6963		De San Rossore au canal de Piombino - Iles d'Elba, Capraia et Gorgona (f.s. IT4)	100 000	43° 14' N	2006		A0	7443L		Carte L				2012	
6963L		Carte L						7506	3361	Port de Genova - Partie Ouest (f.s. IT54)	10 000	44° 24' N	2007		A0
6969		Du Cap Corse à la Punta di l'Acciolu - Golfe de Saint-Florent	50 300	42° 54' N	2009		A0	7508	3304	De Capo Caccia à Capo Sant'Elia (f.s. IT911)	250 000	39° 37' N	1995		A0
6969G		Spéciale G. Natures de fond à jour au 01/02/2009						7509	3306	De Capo Sant'Elia à Capo Bellavista (f.s. IT949)	250 000	39° 08' N	1995		A0
6969L		Carte L						7510	3308	De Capo Bellavista aux Bouches de Bonifacio (f.s. IT912)	250 000	40° 45' N	1995		A0
6970		De Punta di l'Acciolu à Capo Cavallo	50 500	42° 40' N	2009		A0	7516		Abords et port de Livorno (f.s. IT120, IT 62)			2011		A0
6970G		Spéciale G. Natures de fond à jour au 15/02/2009								Cartouche : A - Abords de Livorno	30 000	43° 33' N			
6970L		Carte L								Cartouche : B - Port de Livorno	10 000	43° 33' N			
6980		L'île-Rousse - Sant'Ambrogio - Calvi			2009		A1	7530		Abords de Civitavecchia (f.s. IT123)	30 000	42° 06' N	2002		A1
		Cartouche : Abords de l'île Rousse	15 000	42° 38' N				7534	3365	Rade de La Spezia (f.s. IT60)	10 000	44° 04' N	2008		A0
		Cartouche : Abords de la Marine de Sant'Ambrogio	15 000	42° 37' N				7535		Port de La Spezia (f.s. IT59)	5 000	44° 05' N	2008		A0
		Cartouche : Abords de Calvi - De Punta Spano à La Revellata	15 000	42° 34' N				7607		Canal di San Pietro (f.s. IT294)	25 000	39° 09' N	2010		A1
6980L		Carte L						7790	3370	Port de Civitavecchia	10 000	42° 06' N	2012		A0
7018		De Portofino à San Rossore (f.s. IT3)	100 000	44° 01' N	2000		A0								
7018L		Carte L													
7019		De Imperia à Portofino (f.s. IT2)	100 000	44° 10' N	2006		A0								
		Cartouche : A - De Capo Dell'Arma à Capo Mele	100 000	43° 47' N											
7019L		Carte L													
7020		Ports du golfe de Gênes (Genova)			2005		A1								
		Cartouche : A - Porto di Imperia	10 000	43° 52' N											
		Cartouche : B - Porto di Portofino	5 000	44° 18' N											
		Cartouche : C - Porto di Santa Margherita Ligure	5 000	44° 19' N											
		Cartouche : D - Porto di Sestri Levante	5 000	44° 16' N											

☉ Cette carte comporte des délimitations des espaces maritimes français.

☐ Carte établie en WGS.

xxxxx Carte disponible en totalité ou en partie sous forme d'ENC.



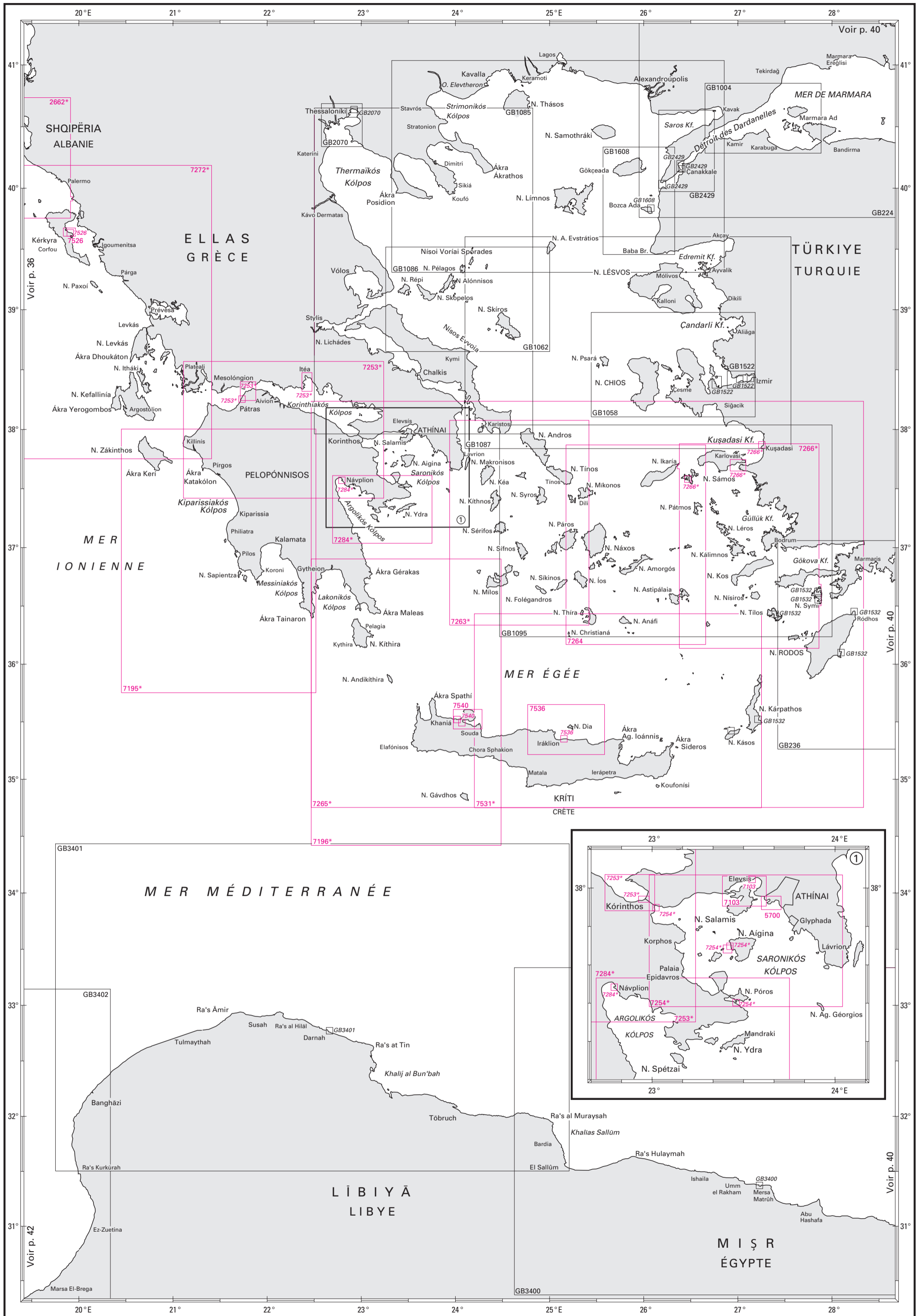


## MER TYRRHÉNIENNE - MER IONIENNE - MER ADRIATIQUE

## Cartes françaises

N°	INT	Titre	Échelle 1 :	Latitude moyenne	Publ. ou Édit.	GC ou T	Format	N°	INT	Titre	Échelle 1 :	Latitude moyenne	Publ. ou Édit.	GC ou T	Format
278		<b>Environs de Raguse (Dubrovnik) - Gravosa (Gruz), Raguse (Dubrovnik), Breno (Zulski)</b> Cartouche : Ports de Gravosa (Gruz) et d'Ombra Cartouche : Suite de la rivière Ombra	28 800 12 000 12 000	42° 40' N 42° 39' N 42° 40' N	1820	1944	GA	7193		<b>Abords de Brindisi (f.s. IT192)</b>	25 000	40° 38' N	2012		A1
2662		<b>Entrée de la Mer Adriatique - Canal d'Otrante</b> Cartouche : Port d'Otrante Carte L	185 000 20 000	40° 14' N 40° 09' N	1988		GA	7202		<b>De Cabo Linaro à Anzio (f.s. IT7)</b>	100 000	41° 44' N	2002		A0
2662L						2010		7226		<b>Venise (Venezia) - Porto Marghera (f.s. IT225)</b>	10 000	45° 26' N	1989		A0
3453		<b>De la Pointe Rossello à la Pointe Scalambri</b>	185 000	36° 57' N	1893		DA	7227		<b>Venise (Venezia) - Porto di Lido (f.s. IT226)</b>	10 000	45° 25' N	1989		A0
3470		<b>De Mazzara à Agrigento, île Pantellaria</b>	185 000	37° 12' N	1955		GA	7228		<b>Abords de Venise (Venezia) - De Porto Levante à Porto di Lido (f.s. IT222)</b>	50 000	45° 16' N	2011		A0
3621		<b>Mer Adriatique - Ports de Rogosnizza (Rogoznica), de S. Giorgio di Zirona (S. Juraj de Drvenik), canal de Trau (Trogir), Baie Saldon (Solinski) et Bossiljina (Marina)</b> Cartouche : Baie Castelli (Kastel) Cartouche : Port de Makarska Cartouche : Rade d'Omîs Cartouche : Port de Split Cartouche : Port de Rogosnizza (Rogoznica) Cartouche : Port de San Giorgio (S. Juraj) Cartouche : Canal de Trau (Trogir) Cartouche : Baies Saldon et Bossiljina (Marina)	40 400 14 500 28 900 15 300 31 100 28 900 20 000 29 200	43° 32' N 43° 17' N 43° 25' N 43° 30' N 43° 31' N 43° 27' N 43° 31' N 43° 30' N	1966		DA	7244	3410	<b>De Porto Corsini à Velebitski Kanal - Golfe de Venise (f.s. YU3410)</b>	250 000	45° 01' N	2007		A0
3684		<b>De Trapani à Marsala et îles adjacentes</b> Cartouche : A - Port de Favignana Cartouche : B - Port de Trapani Cartouche : C - Port de Marsala	72 600 15 000 19 500 15 000	37° 53' N 37° 56' N 38° 01' N 37° 47' N	2010		GA	7272	3416	<b>Îles Ioniennes (Iónioi Nísoi) - De Nísos Calabria (f.s. IT145)</b> Carte L	250 000	38° 58' N	1990		A0
3731		<b>Du Cap Cefalu à Mazzara</b>	206 000	38° 11' N	1956		GA	7272L					2010		
3757		<b>De Taormina au Cap Cefalu (I. Lipari Déroit de Messine)</b> Carte L	203 000	38° 23' N	1937	1978	GA	7274		<b>Port de Gallipoli (f.s. IT149)</b>	7 500	40° 03' N	1990		A1
3757L						2012		7287		<b>Isole Pontine (f.s. IT126)</b> Cartouche : A - Isola di Ventotene et isola di San Stephano	30 000 30 000	40° 54' N 40° 47' N	1991		A0
3790		<b>Sicile, du Cap Scalambri à l'entrée Sud du Déroit de Messine</b>	185 000	37° 12' N	1959		GA	7326	3412	<b>De Promontorio del Gargano à Šibenik et à Ploče (f.s. YU3412)</b>	250 000	42° 50' N	1992		A0
3975		<b>Mer Adriatique - Partie Nord</b>	494 000	43° 44' N	2007		GA	7339	□	<b>Malta et Ghawdex</b> Cartouche : A - Ports de Valletta Cartouche : B - Port de Marsaxlokk Cartouche : C - Msida	60 000 12 500 15 000 12 500	35° 56' N 35° 53' N 35° 49' N 35° 53' N	2001		A0
3976		<b>Mer Adriatique - Partie Sud</b>	514 000	41° 31' N	1951	1976	GA	7362		<b>De Capo Circeo à Ischia - Isole Pontine (f.s. IT9)</b>	100 000	41° 00' N	1994		A0
4030		<b>Entrée du Golfe de Tarente</b>	187 000	39° 31' N	1957		GA	7366	□	<b>De Anzio à Capo Circeo - Isole Pontine (f.s. IT8)</b>	100 000	41° 13' N	2010		A0
4044		<b>Golfe de Tarente</b>	185 000	40° 04' N	1954		GA	7500	□	<b>Port de Napoli (f.s. IT84)</b>	10 000	40° 48' N	2008		A0
4071		<b>De Crotone au Cap Spartivento</b> Cartouche : Mouillage du Cap Rizzuto	189 000 50 000	38° 31' N 38° 54' N	1956		GA	7511		<b>Abords de Rijeka - Riječki Zaljev (f.s. HR50-4)</b> Cartouche : A - Omîšalj Cartouche : B - Uvala Sapan	55 000 12 000 10 000	45° 11' N 45° 13' N 45° 12' N	1996		A0
4646		<b>Du Cap Palinuro au Cap Vaticano</b> Cartouche : Golfe de Policastro, mouillages de Scario, Policastro et Sapri Cartouche : Mouillage du Cap Palinuro Cartouche : Vibo Valentia Marina (Port de Santa Venere)	203 000 40 000 40 000 30 000	39° 25' N 40° 03' N 40° 02' N 38° 43' N	1972		GA	7525		<b>Abords et port de Milazzo (f.s. IT245, IT246)</b> Cartouche : A - Abords de Milazzo Cartouche : B - Port de Milazzo	30 000 10 000	38° 15' N 38° 13' N	1998		A0
5023		<b>Îles au Sud de la Sicile</b> Cartouche : Île de Pantelleria Cartouche : Port de Pantelleria Cartouche : Port de Lampedusa Cartouche : Île de Linosa Cartouche : Île de Lampedusa	30 000 7 500 10 000 30 000 30 000	36° 47' N 36° 49' N 35° 29' N 35° 51' N 35° 30' N	1943		GA	7526	3493	<b>Approches et Port de Kérkyra (Corfou) (f.s. GR212/1)</b> Cartouche : A - Port de Kérkyra	10 000 5 000	39° 38' N 39° 37' N	1999		A0
6711		<b>Golfe de Napoli (f.s. IT127)</b>	60 000	40° 39' N	1999		GA	7527		<b>Ports de la côte Est de Sicile (f.s. IT269, IT272)</b> Cartouche : A - Port de Siracusa Cartouche : B - Abords et Port de Catania	10 000 10 000	37° 03' N 37° 30' N	1999		A0
6756	3387	<b>Rade de Salerno (f.s. IT96)</b>	10 000	40° 39' N	1995		A1	7528	□	<b>Abords de Palermo (f.s. IT255, IT256)</b> Cartouche : A - Port de Palermo	30 000 15 000	38° 12' N 38° 08' N	2008		A0 A0
6887	□	<b>Déroit de Messina (Stretto di Messina) (f.s. IT138)</b> Carte L	30 000	38° 13' N	2009		A0	7529		<b>Abords et Port d'Ancona (f.s. IT209, IT210)</b> Cartouche : A - Abords d'Ancona Cartouche : B - Port d'Ancona	30 000 5 000	43° 42' N 43° 37' N	2003		A0
6887L						2012		7539	3414	<b>De Dubrovnik à Durrës (f.s. HR3414)</b>	250 000	41° 55' N	2006		GA
6889	□	<b>Ports de Villa San Giovanni et de Reggio de Calabria (f.s. IT145)</b> Cartouche : A - Villa San Giovanni Cartouche : B - Reggio di Calabria	5 000 5 000	38° 13' N 38° 07' N	2011		A1	7548	□	<b>De Capo Milazzo à Rocella Ionica Déroit de Messina (Stretto di Messina) (f.s. IT23)</b> Carte L	73 000	38° 03' N	2009		A0
6972		<b>Rade et Port d'Augusta (f.s. IT271)</b>	10 000	37° 11' N	1999		A0	7548L					2012		
7036	□	<b>Porto di Taranto (f.s. IT148)</b> Cartouche : A - Arsenale Cartouche : B - Stazione Navale	20 000 10 000 10 000	40° 28' N 40° 28' N 40° 26' N	2012		A0	7549		<b>De Augusta à Punta Stilo - Déroit de Messina (Stretto di Messina) (f.s. IT918)</b>	250 000	37° 43' N	2010		A0
								7694		<b>Rijeka (f.s. HR15)</b> Cartouche : A - Luka Rijeka Cartouche : B - Rijeka - Lucica Torpedo Cartouche : C - Petrolejska Luka Cartouche : D - Rijeka Brajdica - Terminal à conteneurs	10 000 5 000 1 500 2 500 5 000	45° 18' N 45° 20' N 45° 20' N 45° 20' N 45° 19' N	2012		A0

□ Carte établie en WGS.



## MER ÉGÉE - GRÈCE - TURQUIE - CÔTE NORD D'AFRIQUE

## Cartes françaises

N°	INT	Titre	Échelle 1 :	Latitude moyenne	Publ. ou Édit.	GC ou T	Format	N°	INT	Titre	Échelle 1 :	Latitude moyenne	Publ. ou Édit.	GC ou T	Format
2662		<b>Entrée de la Mer Adriatique - Canal d'Otrante</b> Cartouche : Port d'Otrante Carte L	185 000 20 000	40° 14' N 40° 09' N	1988		GA	2662L							
5700		<b>Port du Pirée et Baie de Phalère - Port Héraclée</b>	10 000	37° 56' N	2006		GA	7264		<b>Iles Cyclades (Kikládhes Nísoi) - Partie Est</b>	175 000	37° 30' N	1992		A0
7103	□	<b>Kolpos Elevsinas</b> Cartouche : A - Limin Elevsinas	20 000 7 500	37° 59' N 38° 02' N	2010		A0	7265		<b>Mer Egée - Partie Sud (f.s. GR4)</b> Carte L	500 000	36° 29' N	1994		A0
7195	3418	<b>Côte Ouest du Peloponnèse - De Nisos Zákynthos à Ákra Tainaro (f.s. GR22)</b> Carte L	250 000	36° 52' N	1988		A0	7266		<b>De Nisos Sámos à Nisos Ródos</b> Cartouche : A - Détroit de Samos Cartouche : B - Póros Fournon Cartouche : C - Kuşadası Carte L	175 000 70 000 20 000 20 000	37° 00' N 37° 41' N 37° 34' N 37° 52' N	1995		A0
7196	3700	<b>Côte Sud de Grèce - De Ákra Tainaro à Nisos Milos et partie Ouest de Nisos Kriti (f.s. GR43)</b> Carte L	250 000	35° 39' N	1988		A0	7266L							2012
7253		<b>Golfe de Corinthe (Korinthiakós Kólpos) - Golfe de Pátras (Patraikós Kólpos)</b> Cartouche : A - Détroit de Ríon (Stenó Ríon) Cartouche : B - Approches d'Itéa Cartouche : C - Baie de Corinthe (Órmos Kórinthos) Cartouche : D - Port de Pátras (Liménas Pátron) Cartouche : E - Corinthe (Kórinthos) Carte L	170 000 60 000 60 000 60 000 15 000 20 000	37° 59' N 38° 19' N 38° 23' N 37° 58' N 38° 15' N 37° 57' N	1992		A0	7272	3416	<b>Iles Ioniennes (Iónioi Nísoi) - De Nisos Othonoi à Nisos Zákynthos (f.s. GR21)</b> Carte L	250 000	38° 58' N	1990		A0
7254		<b>Golfe d'Athènes</b> Cartouche : A - Baie de Kalamakí (Órmos Kalamakiou) Cartouche : B - Détroit de Métopi (Stenó Metópis) Cartouche : C - Port d'Égine (Liménas Aiyina) Cartouche : D - Port de Poros (Liménas Pórou) Carte L	85 000 20 000 30 000 10 000 15 000	37° 46' N 37° 54' N 37° 44' N 37° 44' N 37° 30' N	1993		A0	7272L							2010
7263		<b>Iles Cyclades (Kikládhes Nísoi) - Partie Ouest</b> Carte L	175 000	37° 12' N	1992		A0	7284		<b>De Argolikós Kólpos à Nios Póros</b> Cartouche : A - Port de Nauplie (Limin Nafpliou) Carte L	85 000 12 500	37° 19' N 37° 34' N	1994		A0
7263L								7284L							2010
								7526	3493	<b>Approches et Port de Kérkyra (Corfou) (f.s. GR212/1)</b> Cartouche : A - Port de Kérkyra	10 000 5 000	39° 38' N 39° 37' N	1999		A0
								7531	3714	<b>Nisos Kriti (partie Est) - De Nisos Thira (Santorin) à Nisos Kásos (f.s. GR44)</b> Carte L	250 000	35° 35' N	2001		A0
								7531L							2010
								7536		<b>Abords et Port d'Irákleion (f.s. GR443 et 443/1)</b> Cartouche : A - Abords d'Irákleion Cartouche : B - Port d'Irákleion	100 000 5 000	35° 26' N 35° 21' N	2011		A0
								7540	3793	<b>Du Cap Drépanon au Port de Chaniá Baie de Souídas (La Sude) (f.s. GR433/1)</b> Cartouche : A - Liménas Chaníon - Port de Chaniá Cartouche : B - Liménas Souídas - Port de La Sude	25 000 5 000 7 500	35° 31' N 35° 30' N 35° 30' N	2003		A0

□ Carte établie en WGS.

## Cartes étrangères de complément (voir nota)

N°	Titre	Échelle 1 :	Latitude moyenne	Publ.	Édit.	N°	Titre	Échelle 1 :	Latitude moyenne	Publ.	Édit.
GB224	<b>Marmara Denizi</b> Cartouche : Continuation to Izmit	300 000 300 000	40° 37' N 40° 46' N	1991	2012	GB1608	<b>Approches to Canakkale Bogazi (The Dardanelles)</b> Cartouche : Bozcaada	100 000 7 500	39° 53' N 39° 50' N	1993	2010
GB236	<b>Nisos Rodos to Taslik Burnu</b> Cartouche : Turkey Finike	300 000 12 500	36° 09' N 36° 47' N	1997	2010	GB2070	<b>Approches to Thessaloniki</b> Cartouche : Ormos Thessalonikis Cartouche : Limenas Thessalonikis	60 000 20 000 10 000	40° 30' N 40° 37' N 40° 38' N	1991	2010
GB1004	<b>Canakkale Bogazi (The Dardanelles) to Marmara Adasi</b>	100 000	40° 34' N	1976	1994	GB2429	<b>Canakkale Bogazi (The Dardanelles)</b> Cartouche : A - Nara Geçidi (the Narrows) Cartouche : B - Canakkale Cartouche : C - South Entrance to Canakkale Bogazi	75 000 25 000 5 000 25 000	40° 18' N 40° 10' N 40° 09' N 40° 02' N	1974	2010
GB1058	<b>Nisos Chios and Izmir Körfezi</b>	150 000	38° 32' N	1996	2010	GB3400	<b>Ra's al Muraysah to El Iskandariya - Mersa Matrûh</b> Cartouche : Mersa Matrûh	500 000 20 000	31° 50' N 31° 22' N	1996	2003
GB1062	<b>Nísoi Voreioi Sporades</b>	150 000	39° 05' N	1994	2010	GB3401	<b>Banghazi to Ra's Al Muraysah</b> Cartouche : Darnah	500 000 15 000	32° 58' N 32° 46' N	1996	2003
GB1085	<b>Steno Kafirea to Thessaloniki</b>	300 000	39° 17' N	1997	2010	GB3402	<b>Misratha to Banghazi</b> Cartouche : Misratha (Qasr Ahmad )	500 000 30 000	31° 40' N 32° 21' N	1997	2003
GB1086	<b>Edremit Korfezi to Strymonikos Kolpos</b>	300 000	40° 10' N	1997	2010						
GB1087	<b>Steno Kafirea to Edremit Korfezi</b>	300 000	38° 48' N	1997	2010						
GB1095	<b>Steno Kafirea to Rodhes Channel</b>	300 000	37° 08' N	1997	2010						
GB1522	<b>Izmir limani with Urla limani</b> Cartouche : Urla limani Cartouche : Yenikale Geçidi Cartouche : Izmir	25 000 50 000 12 500 10 000	38° 25' N 38° 23' N 38° 25' N 38° 26' N	1979	2010						
GB1532	<b>Harbours in the Southern Dhodhekanisos</b> Cartouche : A - Nisos Tilos, Ormos Livádhia Cartouche : B - Nisos Ródhos, Ródhos Cartouche : C - Nisos Simi, Simi Cartouche : D - Nisos Simi, Panormitis Cartouche : E - Nisos Ródhos, Ormos Línthou Cartouche : F - Nisos Kápathos, Ormos Pigádhia Cartouche : G - Nisos Kásos, Ormos Frí and Limín Emborió	10 000 7 500 10 000 5 000 10 000 10 000 5 000	36° 25' N 36° 27' N 36° 37' N 36° 33' N 36° 06' N 35° 31' N 35° 25' N	1996	2010						

Nota : ces cartes figurent en noir sur les planches, il est rappelé que le SHOM n'assure pas leur commercialisation.





## MER NOIRE - MER DE MARMARA - MÉDITERRANÉE ORIENTALE

## Cartes françaises

N°	INT	Titre	Échelle 1 :	Latitude moyenne	Publ. ou Édit.	GC ou T	Format	N°	INT	Titre	Échelle 1 :	Latitude moyenne	Publ. ou Édit.	GC ou T	Format
6878		<b>Golfe de Suez - De Râs Ghârib au port de Suez</b> Cartouche : A - Mouillage de Wâdi Feirân Cartouche : B - Râs el-Sudr Cartouche : C - Baie Abu Zenîma	175 000 20 000 25 000 25 000	29° 06' N 28° 44' N 29° 34' N 29° 02' N	2008		A0	7514	3671	<b>Ports du Liban</b> Cartouche : A - Abords de Tarâbulus (Tripoli) Cartouche : B - Abords de Ra's Selaata Cartouche : C - Abords de Saydâ (Saïda) Cartouche : D - Abords de Sûr (Tyr)	25 000 20 000 25 000 25 000	34° 28' N 34° 16' N 33° 32' N 33° 17' N	1998		A0
7013		<b>Baie de Suez (Bahr al Quizum)</b> Cartouche : Ports Ibrâhîm et Tawfîq	35 000 15 000	29° 48' N 29° 56' N	1994		A0	7531	3714	<b>Nîsos Krîtî (partie Est) - De Nîsos Thîra (Santorin) à Nîsos Kâsos (f.s. GR44)</b> Carte L	250 000	35° 35' N	2001		A0
7255	3606	<b>De El Lâdhiqiyeh à Soûr</b>	250 000	34° 30' N	1991		A0	7531L					2010		
7256	3608	<b>De Soûr à Al Ârish</b>	250 000	32° 15' N	1991		A0	7543	3549	<b>Abords de Port-Saïd (Bar Sa`ïd) (f.s. GB240)</b> Cartouche : A - Terminal à conteneurs du Canal de Suez Cartouche : B - Port-Saïd (Bar Sa`ïd)	25 000 12 500 12 500	31° 15' N	2008		A0
7266		<b>De Nîsos Sâmos à Nîsos Ródos</b> Cartouche : A - Détroit de Samos Cartouche : B - Póros Fôurmon Cartouche : C - Kuşadasi Carte L	175 000 70 000 20 000 20 000	37° 00' N 37° 41' N 37° 34' N 37° 52' N	1995		A0	7544	3548	<b>Abords de Port-Saïd (Bar Sa`ïd) (f.s. GB241)</b>	50 000	31° 24' N	2008		A0
7266L						2012		7545	7141	<b>Canal de Suez (Qanât as Suways) (f.s. GB233)</b> Cartouche : A - De Port-Saïd (Bur Sa`ïd) au km 52 Cartouche : B - Du km 50 au km 86 Cartouche : C - Du km 75 au km 99 Cartouche : D - Du Grand Lac Amer (Al Buhayrat al Murrah al Kubra) à la Baie de Suez (Bahr al Quizum) (du km 95 au km 162) Cartouche : E - Lac Timsah (Buhayrat at Timsah) Cartouche : F - Al Kibrî	60 000 60 000 60 000 60 000 30 000 40 000	30° 20' N 30° 39' N 30° 30' N 30° 09' N 30° 33' N 30° 15' N	2012		A0
7333	3500	<b>De Al Ârîsh à Damiette (Dumyât) (f.s. GB2573)</b> Cartouche : A - Port de Al Ârîsh	300 000 7 500	31° 37' N 31° 08' N	2004		A0								
7348	3670	<b>Approches de Beyrouth (Beiroût)</b> Cartouche : A - Abords et port de Beyrouth (Beiroût) Cartouche : B - Port de Joûnié	30 000 12 500 10 000	33° 57' N 33° 54' N 33° 59' N	2002		A0								
7502	3758	<b>Approches Nord du Bosphore (Istanbul Boğazi) (f.s. TR1811)</b>	49 700	41° 19' N	1995		GA								
7513	3669	<b>Ports de Syrie</b> Cartouche : A - Approches de Bâniyâs et Tartûs (Tartous) Cartouche : B - Port de Al Ladhîqiyâh (Lattaquié) Cartouche : C - Approches de Al Ladhîqiyâh (Lattaquié) Cartouche : D - Abords de Tartûs (Tartous) Cartouche : E - Abords de Bâniyâs	100 000 12 500 65 000 25 000 25 000	35° 03' N 35° 31' N 35° 33' N 34° 55' N 35° 12' N	1998		A0								

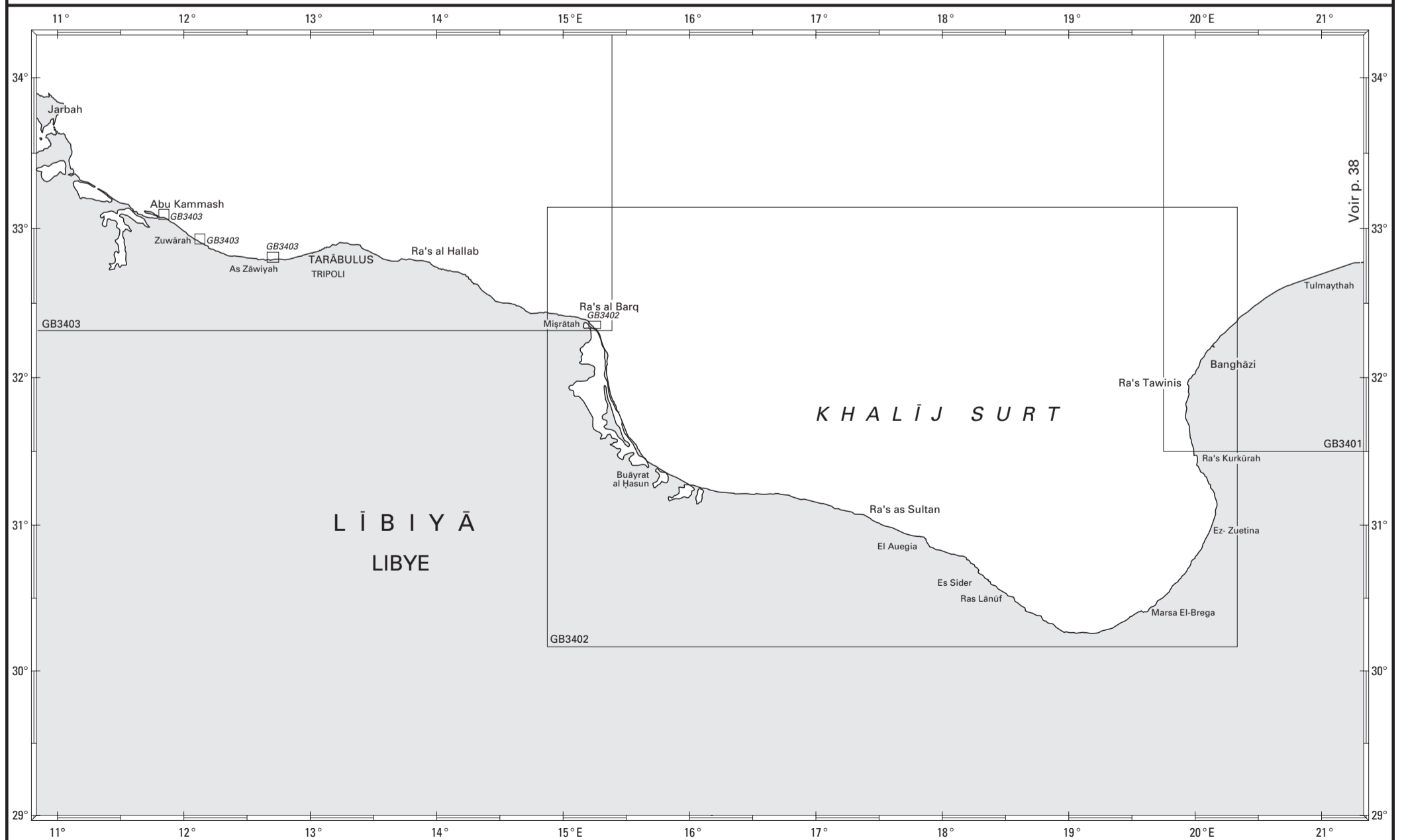
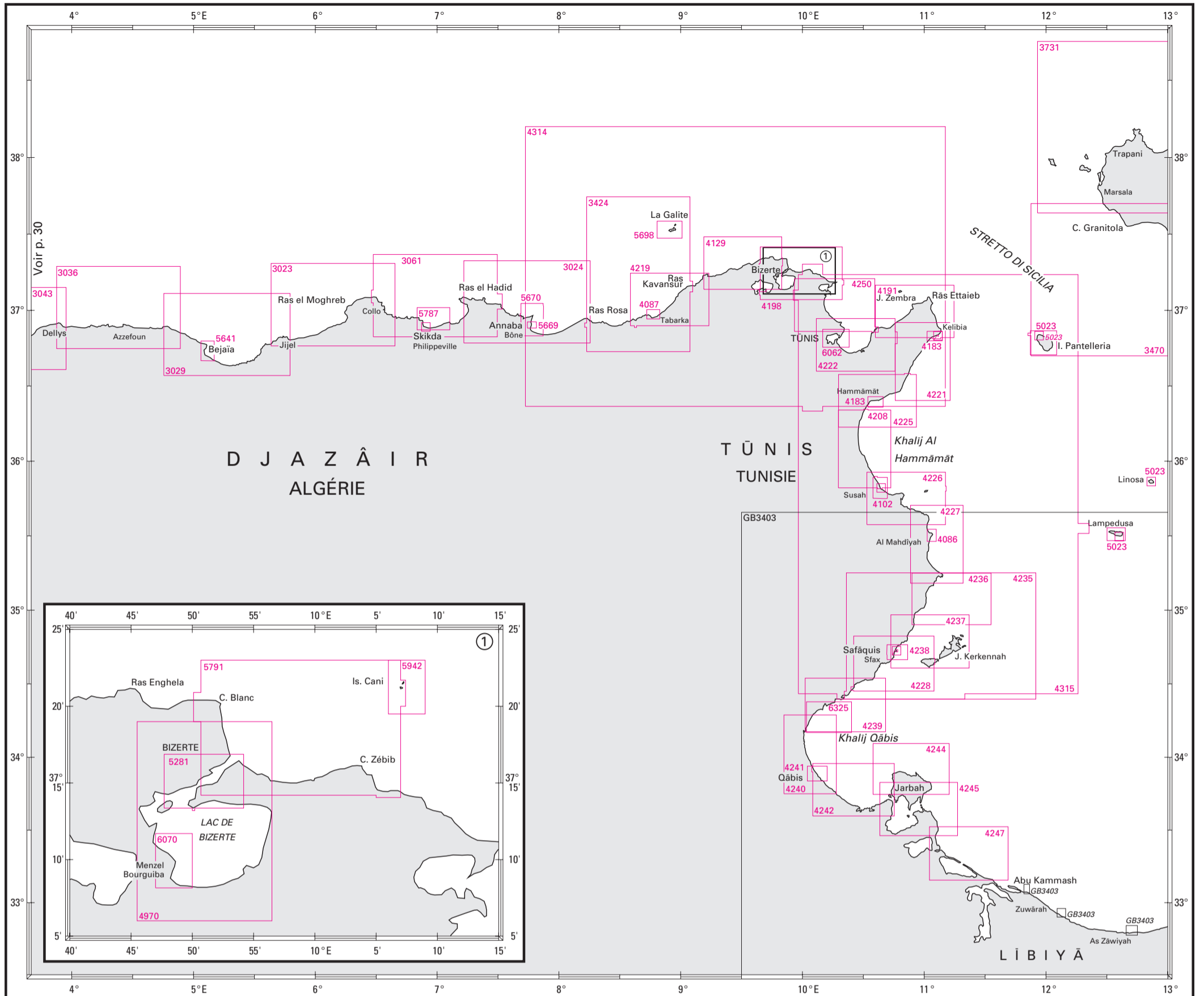
☐ Carte établie en WGS.

xxxx Carte disponible en totalité ou en partie sous forme d'ENC.

## Cartes étrangères de complément (voir nota)

N°	Titre	Échelle 1 :	Latitude moyenne	Publ.	Édit.	N°	Titre	Échelle 1 :	Latitude moyenne	Publ.	Édit.
GB224	<b>Marmara Denizi</b> Cartouche : Continuation to Izmit	300 000 300 000	40° 37' N 40° 46' N	1991	2012	GB2074	<b>Cyprus</b>	300 000	35° 14' N	1995	
GB236	<b>Nîsos Rodos to Taslik Burnu</b> Cartouche : Turkey Finike	300 000 12 500	36° 09' N 36° 47' N	1997	2010	GB2212	<b>Dnistrovs' kyy Liman to Dniprov's kyy Liman</b>	100 000	46° 19' N	1990	2012
GB237	<b>Taslik Burnu to Anamur Burnu</b> Cartouche : Alanya	300 000 20 000	36° 04' N 36° 32' N	1992	2010	GB2213	<b>Gura Sfintu Gheorghe to Dnistrovs' kyy Lyman</b>	150 000	45° 25' N	1991	2011
GB848	<b>Ports in Eastern Cyprus</b> A - Larnaca B - Approches to Larnaca C - Famagusta D - Gastria Bay	10 000 25 000 15 000 25 000	34° 55' N 34° 56' N 35° 09' N 35° 19' N	1992	2010	GB2230	<b>Constanta to Kefken Adasi</b>	400 000	42° 45' N	1991	2012
GB849	<b>Ports in Western Cyprus</b> A - Karavostasi B - Limassol C - Moni D - Kyrenia E - Paphos F - Vasilikos G - Approches to Akrotiri harbour and Limas	25 000 10 000 25 000 10 000 25 000 15 000 25 000	35° 09' N 34° 39' N 34° 41' N 35° 21' N 34° 44' N 34° 42' N 34° 37' N	1992	2006	GB2232	<b>Constanța to Yalta</b>	500 000	45° 19' N	1995	2010
GB850	<b>Cape Aspro to Cape Pyla</b>	100 000	34° 42' N	1993	2010	GB2233	<b>Yalta to Tuapse</b> Cartouche : Yalta	400 000 15 000	44° 10' N 44° 29' N	1993	2011
GB1004	<b>Canakkale Bogazi (The Dardanelles) to Marmara Adasi</b>	100 000	40° 34' N	1976	1994	GB2234	<b>Sea of Azov</b>	400 000	46° 18' N	1992	1997
GB1015	<b>Southern Approaches to Istanbul Bogazi (The Bosphorus)</b>	50 000	40° 54' N	2008	2012	GB2236	<b>Tirebolu to Tuapse</b>	400 000	42° 36' N	1994	2010
GB1095	<b>Steno Kafirea to Rodhes Channel</b>	300 000	37° 08' N	1997	2010	GB2237	<b>Inceburun to Işikli Burnu</b>	400 000	42° 00' N	1993	2010
GB1198	<b>Istanbul Bogazi (The Bosphorus)</b> Cartouche : A - Haydarpasa Limani Cartouche : B - Haliç (The Golden Horn)	30 000 12 500 12 500	41° 06' N 41° 00' N 41° 01' N	1978	2010	GB2238	<b>Kefken Adasi to Inceburun</b>	400 000	42° 09' N	1993	2012
GB1274	<b>Samsun and Fatsa with approaches</b> Cartouche : A - Samsun Cartouche : B - Approches to Samsun Cartouche : C - Fatsa Cartouche : D - Approches to Fatsa	12 500 100 000 20 000 100 000	41° 18' N 41° 30' N 41° 02' N 41° 04' N	1991	2010	GB2242	<b>Kerch Strait</b>	50 000	45° 15' N	1987	2009
GB1532	<b>Harbours in the Southern Dhodhekanisos</b> Cartouche : A - Nîsos Tilos, Ormos Livádhia Cartouche : B - Nîsos Ródhos, Ródhos Cartouche : C - Nîsos Sími, Sími Cartouche : D - Nîsos Sími, Panormítis Cartouche : E - Nîsos Ródhos, Ormos Líndhou Cartouche : F - Nîsos Kápathos, Ormos Pigádhia Cartouche : G - Nîsos Kâsos, Ormos Frí and Limín Emborió	10 000 7 500 10 000 5 000 10 000 10 000 5 000	36° 26' N 36° 27' N 36° 37' N 36° 33' N 36° 06' N 35° 31' N 35° 25' N	1996	2010	GB2243	<b>Odesa, Illichiv'sk and approaches</b> Cartouche : A - Odesa Cartouche : B - Illichiv'sk Cartouche : C - Approches to Illichiv'sk	10 000 15 000 50 000	46° 30' N 46° 19' N 46° 18' N	1998	2012
GB1585	<b>Hefa (Haifa) and Approches</b> Cartouche : A - Hefa (Haifa)	70 000 20 000	32° 52' N 32° 51' N	1998	2009	GB2284	<b>Constanta and approaches</b>	25 000	44° 05' N	1986	2011
GB1591	<b>Ports on the Coast of Israel</b> Cartouche : A - Hadera Cartouche : B - Tel Aviv and Yafa Cartouche : C - Ashdod Cartouche : D - Ashqelon Cartouche : E - Tel Aviv to Ashqelon	25 000 25 000 25 000 25 000 100 000	32° 29' N 32° 05' N 31° 50' N 31° 39' N 31° 50' N	1998	2009	GB2285	<b>Varna and approaches</b> Cartouche : Varna	25 000 10 000	43° 11' N 43° 11' N	1998	
						GB2429	<b>Canakkale Bogazi (The Dardanelles)</b> Cartouche : A - Nara Geçidi (the Narrows) Cartouche : B - Canakkale Cartouche : C - South Entrance to Canakkale Bogazi	75 000 25 000 5 000 25 000	40° 18' N 40° 10' N 40° 09' N 40° 02' N	1974	2010
						GB2574	<b>Ras el Daba to Masabb Dumyat (Damietta Mouth)</b>	300 000	31° 34' N	1983	2003
						GB2632	<b>Anamur Burnu to Ladhîqiyah including Northern Cyprus</b>	300 000	36° 06' N	1988	2010
						GB2681	<b>Approches to El Iskandariya (Alexandria) and Khalig Abu Qir</b>	100 000	31° 24' N	1983	2012
						GB3119	<b>Mina al Iskandariyah (Port of Alexandria)</b>	12 500	31° 10' N	1989	2010
						GB3400	<b>Ra's al Muraysah to el Iskandariya - Mersa Matrûh</b> Cartouche : Mersa Matrûh	500 000 20 000	31° 50' N 31° 22' N	1996	2003
						GB3316	<b>Novorossiysk</b> Cartouche : A - Port Novorossiysk Cartouche : B - Neftyanaya Gavan' Sheskharis (Oil harbour)	30 000 10 000 10 000	44° 39' N 44° 43' N 44° 42' N	1991	2009
						GB3317	<b>P'ot'i and Bat'umi</b> Cartouche : A - Approches to P'ot'i Cartouche : B - P'ot'i Cartouche : C - Bat'umi Cartouche : D - Kulevi	25 000 10 000 12 500 15 000	42° 09' N 42° 09' N 41° 40' N 42° 03' N	1991	2009

Nota : ces cartes figurent en noir sur les planches, il est rappelé que le SHOM n'assure pas leur commercialisation.



## AFRIQUE DU NORD : ALGÉRIE, TUNISIE, LIBYE

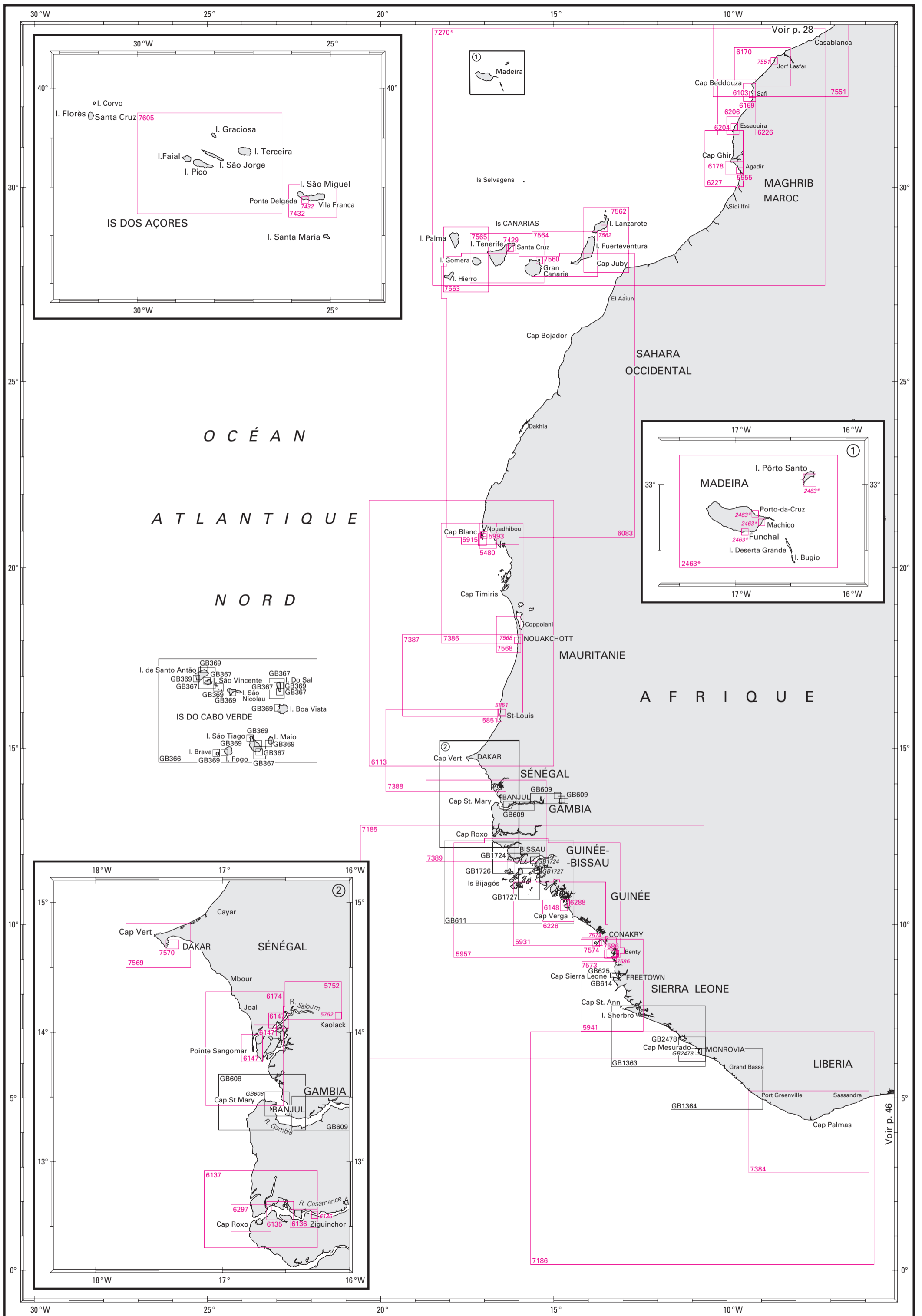
## Cartes françaises

N°	INT	Titre	Échelle 1 :	Latitude moyenne	Publ. ou Édit.	GC ou T	Format	N°	INT	Titre	Échelle 1 :	Latitude moyenne	Publ. ou Édit.	GC ou T	Format
3023		De Djidjelli à Collo	100 000	37° 02' N	1955		GA	4237		De Sidi Makluf à Sfax (Iles Kerkenah)	63 500	34° 47' N	1945		GA
3024		Du Cap Toukoush au Cap Rose	100 000	37° 03' N	1926		GA	4238		Sfax Cartouche : Port de Sfax	25 000 10 000	34° 42' N 34° 43' N	1987		DA
3029		Du Cap Sigli à Djidjelli	100 000	36° 50' N	1957		GA	4239		De Maharès à la Skhirra (Golfe de Gabès)	63 900	34° 21' N	1961		GA
3036		De Dellys au Cap Sigli	102 000	37° 01' N	1925		GA	4240		De la Skhirra à Gabès (Golfe de Gabès)	64 100	34° 01' N	1962		GA
3043		D'Alger à Dellys Cartouche : Courbet-Marine	100 000 5 000	36° 52' N 36° 48' N	1925		GA	4241		Gabès (ancienne Tacape)	25 000	33° 53' N	1943	1974	DA
3061		Du Cap Bougaroni au Cap Axin	100 000	37° 05' N	2005		GA	4242		De Gabès au Bordj Djilidj (Golfe de Gabès)	64 300	33° 46' N	1939		GA
3424		Du Cap Rose au Cap Nègre	125 000	37° 14' N	1942		GA	4244		Du Bordj Djilidj à Sidi Garus (partie Nord de l'île de Djerba)	64 200	33° 55' N	1939		GA
3470		De Mazzara à Agrigento, île Pantellaria	185 000	37° 12' N	1955		GA	4245		De Sidi Garus à Zarzis, Bahiret el Bou Grara	64 400	33° 38' N	1939		GA
3731		Du Cap Cefalu à Mazzara	206 000	38° 11' N	1956		GA	4247		De Zarzis au Ras Ashdir (Bahiret el Biban)	64 700	33° 20' N	1939		GA
4086		Al Mahdīyah	15 000	35° 30' N	1987		DA	4250		Du Cap Farina au Cap Carthage (Delta de Medjerda)	61 800	37° 02' N	1960		GA
4087		Tabarca	15 300	36° 58' N	1887		DA	4314		De Bône à Tunis	328 000	37° 16' N	1955		GA
4102		Sousse Cartouche : Port de Sousse	25 000 10 000	35° 49' N 35° 49' N	1952		DA	4315		De Tunis à Sfax	335 000	35° 50' N	1952	1976	GA
4129		Du Cap Serrat au Cap Blanc	61 600	37° 18' N	1955		GA	4970		Lac de Bizerte	25 000	37° 12' N	1954		GA
4183		Tunisie côte Est - Ports et mouillages Cartouche : Rade de Kelibia Cartouche : Port de Kelibia Cartouche : Rade d'Hammamet	25 000 7 500 25 000	36° 49' N 36° 49' N 36° 23' N	1954		DA	5023		Iles au Sud de la Sicile Cartouche : Ile de Pantelleria Cartouche : Port de Pantelleria Cartouche : Port de Lampedusa Cartouche : Ile de Linosa Cartouche : Ile de Lampedusa	30 000 7 500 10 000 30 000 30 000	36° 47' N 36° 49' N 35° 29' N 35° 51' N 35° 30' N	1943		GA
4191		De Ras-al-Fortas à Kelibia	61 700	36° 59' N	1941		GA	5281		Port de Bizerte et goulet du lac	10 000	37° 15' N	1954		GA
4198		Du Ras Enghela au Cap Farina - Baie et lac de Bizerte	61 100	37° 14' N	2010		GA	5641		Port de Bejaia (Bougie)	15 000	36° 43' N	1961		GA
4208		De Ksar Menara à Sousse	63 500	36° 04' N	1957		GA	5669		Port d'Annaba (Bône)	10 000	36° 54' N	1958		DA
4219		Du Cap Roux au Cap Serrat (Tabarca et Cap Nègre)	61 700	37° 04' N	1939		GA	5670		Abords de Bône	25 000	36° 56' N	1958		GA
4221		De Kelibia à Ras Mamour	62 100	36° 39' N	1944		GA	5698		Ile de La Galite	27 500	37° 31' N	1933		DA
4222		Du Cap Kamart au Ras-al-Fortas (Golfe de Tunis)	61 900	36° 46' N	1958		GA	5787		Abords de Skikda Cartouche : Port de Skikda	25 000 10 000	36° 56' N 36° 53' N	2005		GA
4225		De Kurba à la Sebkhah Djiriba (Golfe d'Hammamet)	63 000	36° 24' N	1889		GA	5791		De Bizerte aux îles Cani	25 000	37° 18' N	1953		GA
4226		Du Ras Marsa au Ras Dimas (Golfe de Sousse et de Monastir)	62 800	35° 45' N	1887		GA	5942		Iles et récifs de Cani	10 000	37° 21' N	1946		DA
4227		Du Ras Dimas au Ras Kapudia	63 300	35° 26' N	1956		GA	6062		Ports de la Goulette et de Tunis	20 000	36° 48' N	1987		GA
4228		De Sfax à Mahares	63 600	34° 38' N	1939		GA	6070		Port de Sidi-Abdallah	10 000	37° 09' N	1952		DA
4235		Du Ras Kapudia au Ras Ungha (Iles et bancs Kerkenah)	152 000	34° 49' N	1952		GA	6325		Baie de la Skhirra ou des Sur-Kenis	35 000	34° 16' N	1960		GA
4236		Du Ras Kapudia à Sidi Makluf (partie Nord du canal de Kerkenah)	63 500	35° 04' N	1955		GA								

## Cartes étrangères de complément (voir nota)

N°	Titre	Échelle 1 :	Latitude moyenne	Publ.	Édit.
GB3401	Banghazi to Ra's Al Muraysah Cartouche : Darnah	500 000 15 000	32° 58' N 32° 46' N	1996	2003
GB3402	Misratha to Banghazi Cartouche : A Misrathah (Qasr Ahmad)	500 000 30 000	31° 40' N 32° 21' N	1997	2003
GB3403	Cap Afrique to Misratha Cartouche : A - Abu Kammash Cartouche : B - Az Zawiyah Cartouche : C - Zuwarah	500 000 30 000 40 000 25 000	32° 29' N 33° 05' N 32° 48' N 32° 55' N	1997	2005





## AÇORES - CÔTE OUEST D'AFRIQUE

## Cartes françaises

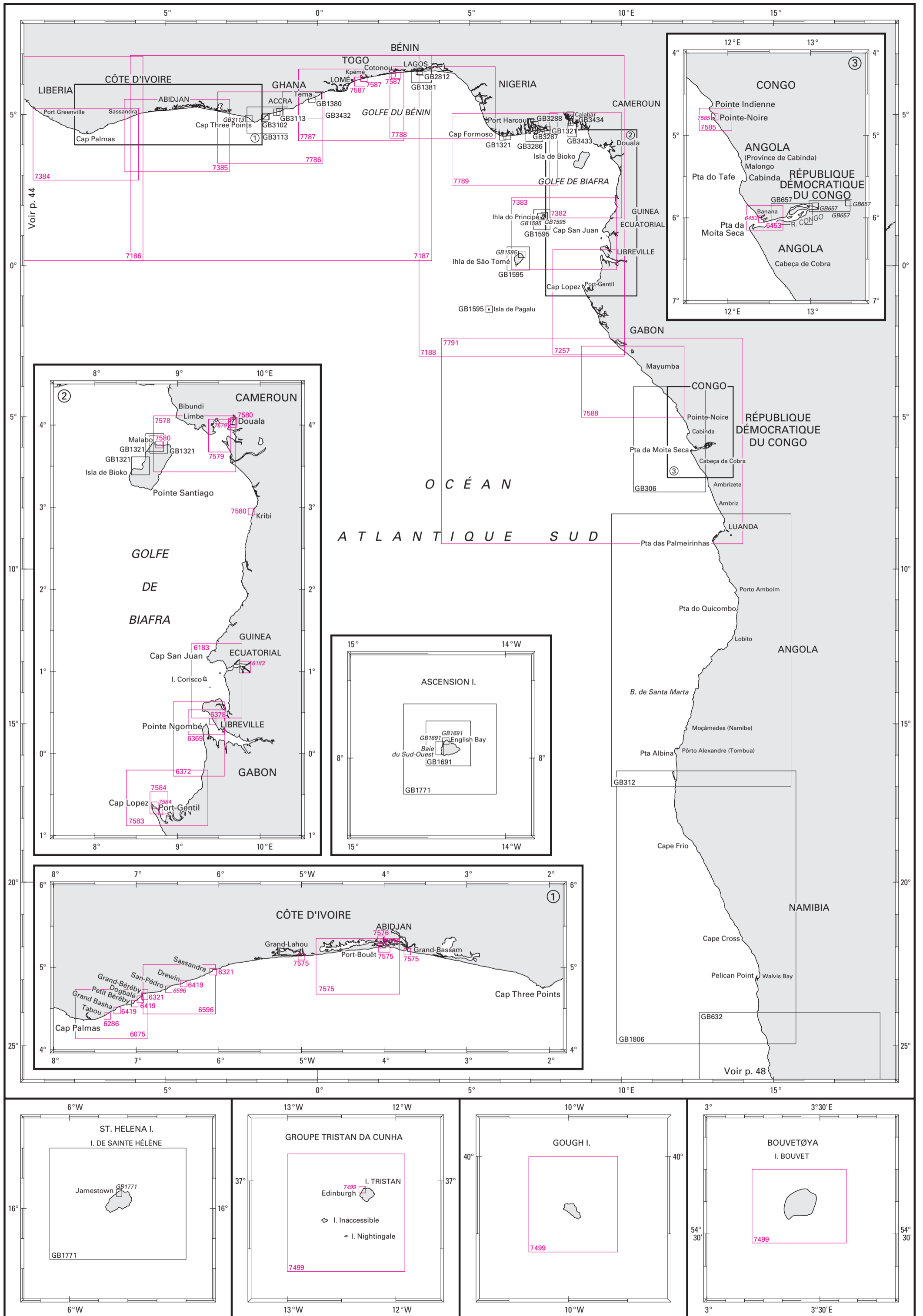
N°	INT	Titre	Échelle 1 :	Latitude moyenne	Publ. ou Édit.	GC ou T	Format	N°	INT	Titre	Échelle 1 :	Latitude moyenne	Publ. ou Édit.	GC ou T	Format
2463		<b>Madère, Porto Santo, îles Désertes</b> Cartouche : A - Baie de Funchal Cartouche : B - Baie de Porto Santo Cartouche : C - Port de Machico Cartouche : D - Porto Da Cruz Carte L	147 000 15 000 50 000 15 000 25 000	32° 47' N 32° 38' N 33° 02' N 32° 42' N 32° 46' N	1982		GA	6288		<b>Rio Nunez - Abords de Port Kamsar</b>	12 000	10° 37' N	1990		DA
2463L						2010		6297		<b>Embouchure de la Casamance</b>	35 000	12° 33' N	1960		GA
5480		<b>Baie du Lévrier</b>	78 800	20° 52' N	1942	1976	GA	7185	1085	<b>De Cabo Roxo à Monrovia</b>	1 000 000	9° 29' N	1992		A0
5752		<b>Rivière Saloum - De Foundiougne à Kaolack - Rivières Sine et Silif</b> Cartouche : Port de Kaolack	50 000 10 000	14° 14' N 14° 07' N	1967		GA	7186	2086	<b>De Monrovia à Sassandra</b>	1 000 000	3° 32' N	1991		A0
5851		<b>Abords de Saint-Louis</b> Cartouche : Port de Saint-Louis	60 000 15 000	15° 55' N 16° 00' N	1937		DA	7270	1082	<b>De Casablanca (Dâr el Beïda) au Cap Jubi - Archipel de Madère (Arquipelago da Madeira) et Iles Canaries (Islas Canarias) (f.s. ES5A)</b> Carte L	1 000 000	30° 42' N	2006		A0
5915		<b>Accès de Nouadhibou</b>	37 500	20° 46' N	1976		GA	7270L						2012	
5931		<b>Du Rio Grande aux îles de Los</b>	304 000	10° 18' N	1955		GA	7384	2804	<b>De Greenville à Sassandra</b>	350 000	4° 01' N	1995		A0
5941		<b>Des îles de Los à l'île Sherbro</b>	306 000	8° 15' N	1953		GA	7386	1951	<b>De Nouadhibou à Nouakchott</b>	331 000	19° 34' N	1998		A0
5955		<b>Rade et port d'Agadir</b>	10 000	30° 25' N	1989		DA	7387	1952	<b>De Nouakchott à Saint-Louis</b>	336 000	17° 02' N	1998		A0
5957		<b>Du rio Cacheu aux îles de Los</b>	547 000	10° 41' N	1955		GA	7388	1953	<b>De Saint-Louis au fleuve Saloum</b>	340 000	14° 56' N	1997		A0
5993		<b>Baie de Cansado - Nouadhibou (Port-Étienne)</b>	17 500	20° 53' N	1959		DA	7389	1954	<b>Du fleuve Saloum à Ilhéu de Caió</b>	342 000	12° 57' N	1997		A0
6083		<b>Du Cap Juby au Cap Blanc</b>	845 000	24° 32' N	2006		GA	7429	1929	<b>Puerto de Santa Cruz de Ténérife (f.s. ES6120)</b> Cartouche : A - Puerto Caballo	12 500 5 000	28° 27' N 28° 26' N	2003		A0
6103		<b>Rade de Safi</b>	10 000	32° 18' N	1969		DA	7432		<b>Ilha de São Miguel (f.s. PT46406)</b> Cartouche : A - port de Ponta Delgada	100 000 10 200	37° 44' N 37° 44' N	2005		A0
6113		<b>Du Cap Blanc au Cap Vert</b>	882 000	18° 10' N	1958		GA	7551	1936	<b>De Kenitra au Cap Beddouza (Cap Cantin) (f.s. ES216)</b> Cartouche : A - Port de Rabat Cartouche : B - Port de Jorf Lasfar	331 000 20 000 25 000	33° 22' N 34° 02' N 33° 07' N	1997		A0
6135		<b>Cours de la Casamance - Du banc de Ouanganan à la Pointe Samis</b>	35 000	12° 37' N	1956		DA	7560	1928	<b>Puerto de Las Palmas (f.s. ES6100)</b>	12 500	28° 09' N	2011		A0
6136		<b>Cours de la Casamance - De la Pointe Samis à Ziguinchor</b> Cartouche : Ziguinchor	35 000 10 000	12° 33' N 12° 35' N	1956		DA	7562		<b>Lanzarote et Fuerteventura (f.s. ES50A)</b> Cartouche : A - Lanzarote - Puertos de Arrecife, Naos et Los Marmoles	175 000 15 000	28° 40' N 28° 57' N	2006		A0
6137		<b>Cours de la Casamance - De l'embouchure à Ziguinchor</b>	101 000	12° 38' N	1961		GA	7563		<b>La Palma, Gomera et Hierro (f.s. ES51A)</b>	175 000	28° 10' N	2006		A0
6147		<b>Cours du Saloum - De l'embouchure à Foundiougne</b> Cartouche : Cours du Saloum Cartouche : Cours du Saloum (suite)	35 300 35 300 35 300	13° 52' N 14° 00' N 14° 05' N	1958		GA	7564		<b>De Gran Canaria à Fuerteventura (f.s. ES50B)</b>	175 000	28° 18' N	2006		A0
6148		<b>Embouchure du Rio Nunez</b>	35 000	10° 32' N	1996		GA	7565		<b>Gran Canaria, Tenerife et La Gomera</b>	200 000	28° 42' N	2012		A0
6169		<b>Abords de Safi</b>	50 600	32° 21' N	1963		GA	7568	1991	<b>Approches de Nouakchott</b> Cartouche : A - Port de Nouakchott - Port de l'Amitié	100 000 15 000	18° 10' N 18° 00' N	1998		A0
6170		<b>Du Cap Mazagan au Cap Cantin</b>	156 000	32° 59' N	1958	1985	GA	7569	1993	<b>Approches de Dakar - Baie de Gorée</b>	50 000	14° 40' N	2008		A0
6174		<b>De Joal à Bathurst</b>	100 000	13° 52' N	1959		GA	7570	1994	<b>Rade et port de Dakar</b>	10 000	14° 40' N	2008		A0
6178		<b>Du Cap Ghir à Agadir</b>	51 600	30° 29' N	1961		GA	7573	2857	<b>De Conakry à la rivière Mellacorée</b>	100 000	09° 16' N	2005		A0
6204		<b>Rade d'Essaouira (Mogador)</b>	10 000	31° 30' N	1958		DA	7574	2858	<b>Abords de Conakry - Iles de Los</b> Cartouche : A - Port de Conakry	25 000 10 000	9° 28' N 9° 30' N	2004		A0
6206		<b>Du Cap Hadid au Cap Sim</b>	51 100	31° 32' N	1959		GA	7586		<b>Embouchure de la rivière Mellacorée</b> Cartouche : A - Mouillage de Benty	35 000 10 000	9° 00' N 9° 10' N	2005		A0
6226		<b>Du Cap Cantin au Cap Sim</b>	158 000	31° 59' N	1959		GA	7605	1893	<b>Archipel des Açores - Groupe Central (f.s. PT43102)</b>	300 000	38° 28' N	1998		A0
6227		<b>Du Cap Sim à l'Oued Massa</b>	160 000	30° 43' N	1962		GA								
6228		<b>Accès au Rio Nunez</b>	101 000	10° 23' N	1961		GA								

☐ Carte établie en WGS.

xxxxx Carte disponible en totalité ou en partie sous forme d'ENC.

## Cartes étrangères de complément (voir nota)

N°	Titre	Échelle 1 :	Latitude moyenne	Publ.	Édit.	N°	Titre	Échelle 1 :	Latitude moyenne	Publ.	Édit.
GB366	<b>Arquipelago de Cabo Verde</b>	500 000	15° 58' N	1989		GB609	<b>River Gambia Albrede to Kuntaur</b> Cartouche : Continuation River Gambia Cartouche : Mac Carthy's Island Cartouche : Mac Carthy's Island Anchorage Cartouche : Kuntaur	100 000 100 000 100 000 7 500 25 000	13° 35' N 13° 22' N 13° 31' N 13° 33' N 13° 40' N	1942	
GB367	<b>Ports in Arquipelago de Cabo Verde</b> Cartouche : A - Approches to Porto Grande Cartouche : B - Porto Grande Cartouche : C - Ilha do sal Cartouche : D - Porto do Santa Maria Cartouche : E - Porto da Palmeira Cartouche : F - Approches to Porto da Praia Cartouche : G - Porto da Praia	150 000 17 500 200 000 20 000 12 500 150 000 15 000	16° 53' N 14° 53' N 16° 41' N 16° 35' N 16° 45' N 14° 52' N 14° 54' N	1989	2002	GB611	<b>Cabo Roxo to Port Kamsar</b>	400 000	11° 12' N	1993	2010
GB369	<b>Plans in the Arquipelago de Cabo Verde</b> Cartouche : Tarrafal do Monte Trigo Cartouche : Porto de Sal Rei Cartouche : Porto de Pedra de Lume Cartouche : Porto de Faja Cartouche : Baia do Tarrafal Cartouche : Santa Luzia Branco and Razo Cartouche : Ponta do Sol Cartouche : Porto de S. Tiago Cartouche : San Felipe and Encarnacao Anchorages Cartouche : Porto da Pregaica Cartouche : Porto Inglez	12 000 50 000 18 000 17 500 18 500 90 440 18 000 10 000 10 000 12 230 24 500	16° 57' N 16° 08' N 16° 45' N 14° 52' N 15° 17' N 16° 42' N 17° 12' N 15° 08' N 14° 53' N 16° 34' N 15° 08' N	1895	1945	GB614	<b>Freetown Harbour</b>	12 000	8° 30' N	1977	2003
GB608	<b>River Gambia Entrance</b> Cartouche : Banjul	75 000 12 500	13° 28' N 13° 27' N	1977	1990	GB625	<b>Entrance to Sierra Leone River</b>	25 000	8° 32' N	1980	2003
						GB1363	<b>Cape Saint Ann to Monrovia</b>	300 000	6° 47' N	1991	
						GB1364	<b>Monrovia to Greenville</b>	300 000	5° 33' N	1993	
						GB1724	<b>Canal do Geba and Bissau</b> Cartouche : Bissau	100 000 25 000	11° 45' N 11° 51' N	1989	2010
						GB1726	<b>Approches to Canal do Geba and Rio Cacheu</b>	100 000	11° 54' N	1989	2010
						GB1727	<b>Bolama and Approches</b> Cartouche : Bolama	100 000 30 000	11° 09' N 11° 34' N	1984	2010
						GB2478	<b>Approches to Monrovia</b> Cartouche : Monrovia	120 000 25 000	6° 25' N 6° 21' N	1989	2004



## CÔTE OUEST D'AFRIQUE - GOLFE DE GUINÉE

## Cartes françaises

N°	INT	Titre	Échelle 1 :	Latitude moyenne	Publ. ou Édit.	GC ou T	Format	N°	INT	Titre	Échelle 1 :	Latitude moyenne	Publ. ou Édit.	GC ou T	Format
6075		Du Cap des Palmes à Grand-Béréby	100 000	4° 26' N	1965		GA	7575	2872	Approches d'Abidjan Cartouche : A - Abords d'Abidjan	100 000	5° 00' N	1997		A0
6183		Baie de Corisco - Rivières Mondah et Muny Cartouche : Rivière Mitemboni et Rio Mitong	103 000	0° 53' N	1960		GA			Cartouche : B - Grand-Lahou Cartouche : C - Grand-Bassam	40 000 20 000 35 000	5° 13' N 5° 07' N 5° 11' N			
6286		Mouillage de Tabou	10 000	4° 24' N	1959		DA	7576	2873	Port d'Abidjan Cartouche : A - Baie du Banco	10 000	5° 16' N	1997		A0
6321		Grand-Béréby Cartouche : Sassandra	15 000 15 000	4° 39' N 4° 56' N	1964		DA	7578	2905	Approches de l'estuaire du Cameroun et de Malabo	100 000	3° 46' N	2005		A0
6369		Estuaire du Gabon	50 000	0° 23' N	1964		GA	7579	2906	Estuaire du Cameroun Cartouche : A - Abords de Douala	40 000 40 000	3° 52' N 4° 02' N	2001		A0
6372		Du Cap Estérias à la Pointe Ekoueta	103 000	0° 10' N	1966		GA	7580	2908	Ports du Golfe de Guinée Cartouche : A - Côte du Cameroun - Port de Douala Cartouche : B - Côte du Cameroun - Port de Kribi Cartouche : C - Côte de Guinée Equatoriale (Isla de Bioko) - Port de Malabo	10 000 10 000	4° 02' N	2012		A1
6378		Port de Libreville	12 000	0° 23' N	1964		DA	7583	2923	De la Pointe Ekoueta au Cap Lopez	100 000	0° 32' S	2006		A0
6419		Grand Basha (Tolou) Cartouche : Petit Béréby Cartouche : Dogbalé (Roc Béréby) Cartouche : Drewin (Monogaga)	20 000 20 000 20 000 20 000	4° 28' N 4° 33' N 4° 36' N 4° 48' N	1961		DA	7584	2924	Abords de Port-Gentil et de Cap Lopez Cartouche : A - Port-Gentil Cartouche : B - Cap Lopez	40 000 12 500 15 000	0° 36' S 0° 42' S 0° 37' S	2012		A0
6453		Fleuve Congo - De l'embouchure à Quissanga Cartouche : Rade de Banana	50 000 20 000	6° 00' S 6° 00' S	1964		GA	7585	2931	Abords de Pointe-Noire Cartouche : A - Abords de Pointe-Noire	40 000 10 000	4° 48' N 4° 47' N	2011		A0
6596		De Grand-Béréby à Sassandra Cartouche : Port de San-Pédro	100 000 20 000	4° 44' N 4° 44' N	1971		GA	7587	2881	Port de Lomé - Rade de Kpémé - Port de Cotonou Cartouche : A - Port de Lomé Cartouche : B - De Lomé à Kpémé Cartouche : C - Rade de Kpémé Cartouche : D - Port de Cotonou Cartouche : E - De Cotonou à Sèmè-Kpodji	15 000 75 000 25 000 15 000 75 000	6° 08' N 6° 05' N 6° 11' N 6° 20' N 6° 17' N	2011		A0
7186	2086	De Monrovia à Sassandra	1 000 000	3° 32' N	1991		A0	7588	2813	De Gamba à Pointe Noire	350 000	5° 40' S	2011		A0
7187	2087	De Sassandra à Lagos	1 000 000	3° 33' N	2009		A0	7786	2806	De Lagune Aby à Tema (f.s. GB1383)	350 000	4° 34' N	2011		A0
7188	2088	De Lagos à Gamba	1 000 000	1° 58' N	1990		A0	7787	2807	De Tema à Cotonou (f.s. GB1384)	350 000	5° 19' N	2011		A0
7257	2812	De Libreville à Gamba	351 000	1° 12' S	1995		A0	7788	2808	De Cotonou à Pennington River (f.s. GB1385)	350 000	5° 24' N	2011		A0
7382	2810	De Calabar à Bata - Isla de Bioko	350 000	3° 19' N	2005		A0	7789	2809	De Pennington River à Opobo River (f.s. GB1386)	350 000	3° 51' N	2011		A0
7383	2811	De Bata à Libreville - Ilhas do Príncipe et de São Tomé	351 000	1° 03' N	1996		A0	7791	2089	De Gamba à Luanda (f.s. GB311)	1 000 000	5° 47' S	2012		A0
7384	2804	De Greenville à Sassandra	350 000	4° 01' N	1995		A0								
7385	2805	De Sassandra à la Lagune Aby	350 000	4° 18' N	1996		A0								
7499	2655	Illes dans l'Est de l'Océan Atlantique Sud (f.s. GB1769) Cartouche : A - Groupe Tristan da Cunha Cartouche : B - Tristan da Cunha - Mouillage d'Edinburg Cartouche : C - Gough Island Cartouche : D - Bouvetoya	150 000 25 000 150 000 125 000	37° 14' S 37° 03' S 40° 18' S 54° 25' S	1995		A0								

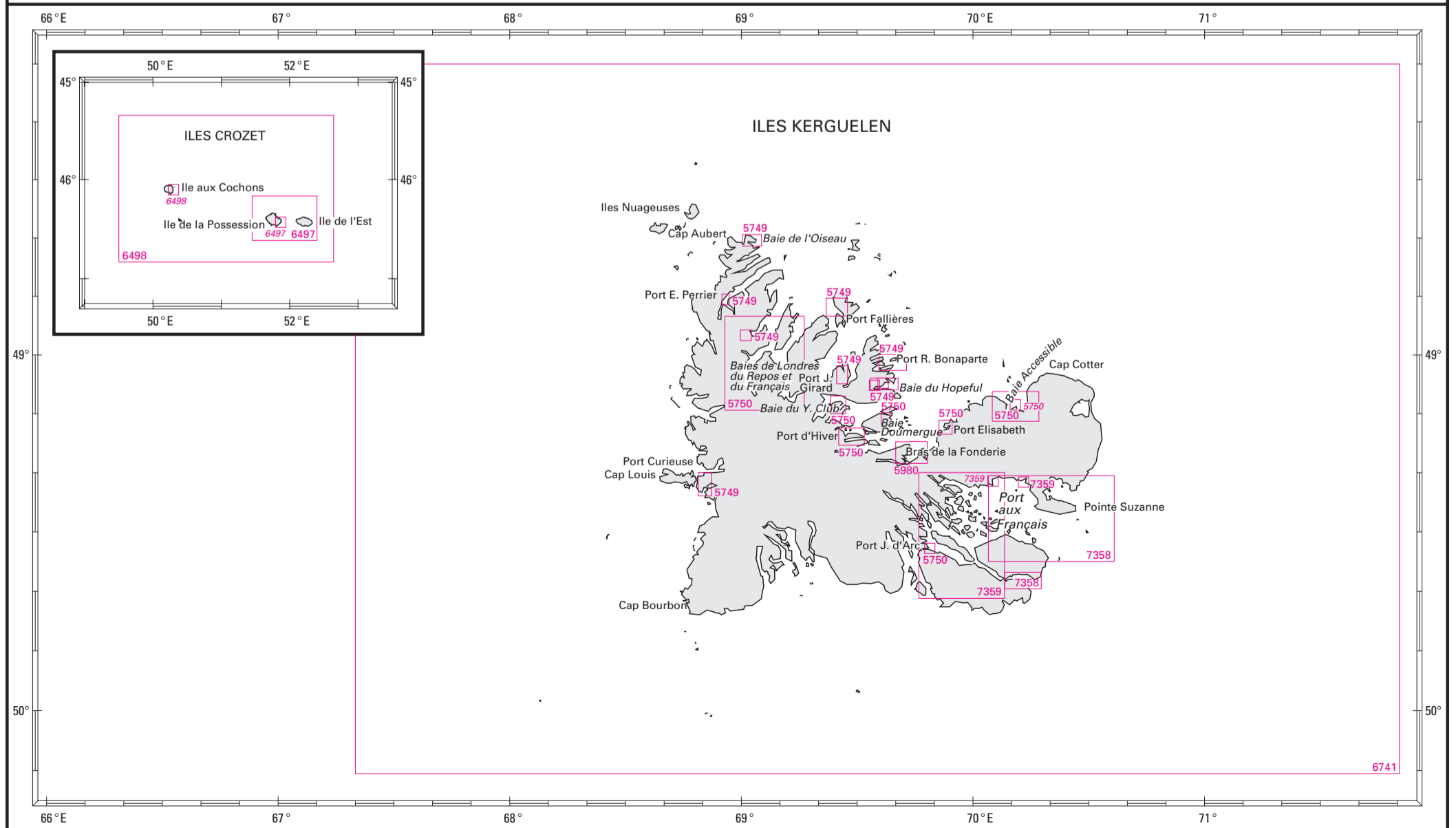
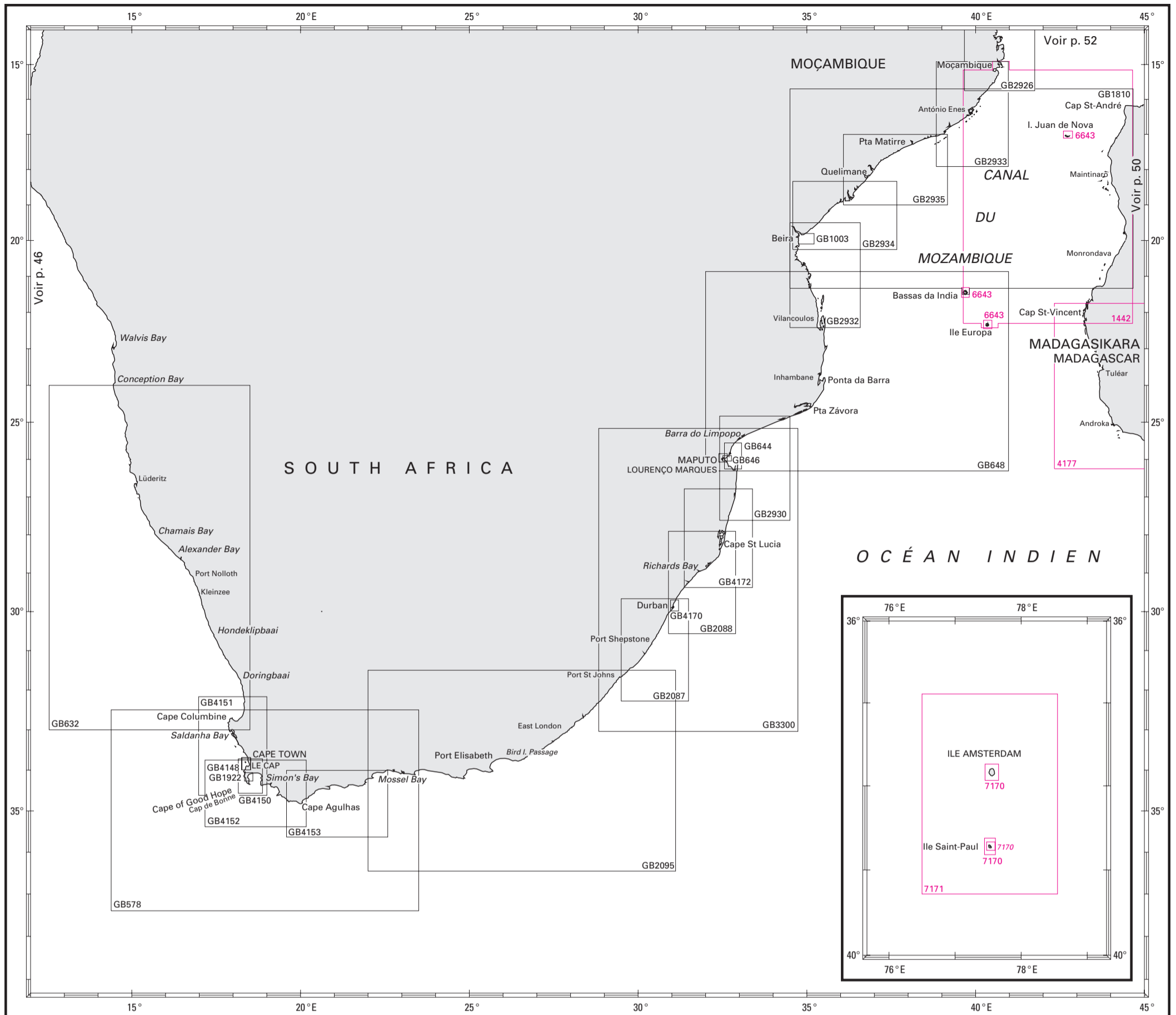
☐ Carte établie en WGS.

xxxx Carte disponible en totalité ou en partie sous forme d'ENC.

## Cartes étrangères de complément (voir nota)

N°	Titre	Échelle 1 :	Latitude moyenne	Publ.	Édit.	N°	Titre	Échelle 1 :	Latitude moyenne	Publ.	Édit.
GB306	Pointe Tchitembo to Cabeça da Cobra	350 000	8° 56' S	2008	2010	GB1771	Saint Helena with Approaches to Ascension Island Cartouche : A - Approaches to Ascension Island Cartouche : B - Saint Helena Cartouche : C - Saint Helena - Rupert's and James Bays	150 000 125 000 15 000	7° 58' S 15° 55' S 15° 59' S	1994	2005
GB312	Luanda to Baía dos Tigres	1 000 000	12° 10' S	2010		GB1806	Baía dos Tigres to Conception Bay	1 000 000	20° 43' S	1953	1994
GB632	Hollandsbird island to Cape Columbine	1 000 000	28° 30' S	1983	2006	GB2812	Lagos Harbour Cartouche : Tin Can Island Terminal	12 500 12 500	6° 24' N 6° 26' N	1986	2011
GB657	River Congo - Ponta da Cafumbila to Matadi Cartouche : A - Continuation to Matadi Cartouche : B - Boma Cartouche : C - Matadi	50 000 50 000 12 500 12 500	5° 58' S 5° 51' S 5° 52' S 5° 48' S	2003		GB3102	Takoradi and Sekondi Bays Cartouche : Takoradi Harbour Cartouche : Sekondi Naval Harbour	15 000 7 500 7 500	4° 56' N 4° 53' N 4° 56' N	1981	2011
GB1321	Ports and Terminals in the Gulf of Guinea Cartouche : A - Nun River Entrance Cartouche : B - Brass River Entrance Cartouche : C - Opobo River Entrance Cartouche : D - Bahia de Luba Cartouche : E - Punta Europa to Puerto de Malabo Cartouche : F - Puerto de Malabo	50 000 50 000 50 000 50 000 30 000 12 500	4° 16' N 4° 17' N 4° 29' N 3° 30' N 3° 47' N 3° 46' N	1995	2010	GB3113	Cape Three Points to Saltpond Cartouche : A - Axim bay Cartouche : B - Cape Coast Anchorage Cartouche : C - Elmina Bay	150 000 50 000 12 000 15 000	4° 49' N 4° 52' N 5° 06' N 5° 05' N	1982	2010
GB1380	Ports and Anchorages in Ghana, Togo and Bénin Cartouche : D - Ghana, Accra Roads Cartouche : E - Ghana, Port of Tema	30 000 12 500	5° 30' N 5° 37' N	1996	2009	GB3286	Approaches to Bonny River	60 000	4° 16' N	1991	2011
GB1381	Approaches to Lagos	75 000	6° 16' N	1994	2011	GB3287	Bonny River - Field Point to Ford Point	25 000	4° 29' N	1990	2011
GB1595	Ilhas do Príncipe, De São Tomé and Isla Pagalu Cartouche : A - Baía das Agulhas Cartouche : B - Baía de Santo Antonio Cartouche : C - Portos de Fernão Dias and São Tomé Cartouche : D - Ilha do Príncipe Cartouche : E - Ilha de São Tomé Cartouche : F - Isla Pagalu	37 500 37 500 40 000 150 000 175 000 50 000	1° 37' N 1° 39' N 0° 22' N 1° 31' N 0° 14' N 1° 26' S	1995		GB3288	Bonny River - Ford Point to Port Harcourt Cartouche : A - Ford Point to Bakana Point Cartouche : B - Bakana Point to Port Harcourt Cartouche : C - Port Harcourt	25 000 17 500 7 500	4° 40' N 4° 44' N 4° 45' N	1990	2011
GB1691	Ascension Island Cartouche : A - English Bay Cartouche : B - Clarence Bay to South West Bay	50 000 10 000 15 000	7° 54' S 7° 53' S 7° 56' S	1994	2005	GB3432	Saltpond to Tema	150 000	4° 19' N	1996	2010
						GB3433	Approaches to Calabar - Sheet 1	50 000	4° 30' N	1970	2006
						GB3434	Approaches to Calabar - Sheet 2 Cartouche : A - Jamestown to Calabar Cartouche : B - Ports of Calabar	50 000 10 000	4° 49' N 4° 59' N	1991	2006





## AFRIQUE DU SUD - OCÉAN INDIEN - CANAL DU MOZAMBIQUE

## Cartes françaises

N°	INT	Titre	Échelle 1 :	Latitude moyenne	Publ. ou Édit.	GC ou T	Format	N°	INT	Titre	Échelle 1 :	Latitude moyenne	Publ. ou Édit.	GC ou T	Format
1442		Du Cap Saint-Vincent au Cap Saint-André	879 000	18° 43' S	1953		GA	6498	☐	Iles Crozet Cartouche : A - Ile aux Cochons - côte Est, mouillage de la Meurthe	250 000 50 000	46° 05' S 46° 06' S	1989		GA
4177		Du Cap Saint-Vincent à Manakara	851 000	24° 00' S	1952		GA	6643		Iles et récifs du canal de Mozambique Cartouche : A - Ile Juan de Nova Cartouche : B - Mouillage Nord d'Europa Cartouche : C - Ile Europa Cartouche : D - Iles Bassas da India Cartouche : E - Iles Glorieuses	50 000 15 000 50 000 150 000 150 000	17° 00' S 22° 18' S 22° 20' S 21° 26' S 11° 29' S	1991		GA
5749		Ports et mouillages aux îles de Kerguelen Cartouche : Port Curieuse Cartouche : Baie de l'Oiseau (Port Christmas) Cartouche : Port Edmond Perrier Cartouche : Port Matha Cartouche : Presqu'île Joffre - Port Roland Bonaparte Cartouche : Baie du Hopeful Cartouche : Port Fallières Cartouche : Port Jules Girard Cartouche : Mouillage Bon-Abri (Baie du Hopeful) Cartouche : Baie du Hopeful - Cascade Lozère	30 000 30 000 30 000 30 000 30 000 30 000 30 000 30 000 30 000 10 000 10 000	49° 21' S 48° 40' S 48° 50' S 48° 56' S 49° 01' S 49° 04' S 48° 51' S 49° 03' S 49° 05' S 49° 04' S	1938		DA	6741		Iles Kerguelen	300 000	49° 10' S	1978		A0
5750		Ports et mouillages aux îles Kerguelen Cartouche : Baie du Yacht-Club Cartouche : Port d'Hiver Cartouche : Baie Doumergue Cartouche : Port Elisabeth Cartouche : Baie Accessible Cartouche : Baie Accessible - Anse Betsy Cartouche : Port Jeanne d'Arc Cartouche : Baies de Londres, du Repos et du Français	30 000 30 000 25 000 30 000 60 000 15 000 10 000 100 000	49° 08' S 49° 13' S 49° 10' S 49° 12' S 49° 08' S 49° 08' S 49° 32' S 49° 01' S	1978		DA	7170	☐	Iles Saint-Paul et Amsterdam Cartouche : A - Ile Saint-Paul Cartouche : B - Ile Amsterdam Cartouche : C - Mouillage de l'île Saint-Paul	30 000 30 000 15 000	38° 43' S 37° 50' S 38° 43' S	1991		A0
5980		Bras de la Fonderie	15 000	49° 16' S	1946		DA	7171	☉ ☐	Approches des îles Saint-Paul et Amsterdam	350 000	38° 05' S	1991		A1
6497		Ile de la Possession, île de l'Est Cartouche : A - Ile de la Possession - Baie du Marin - Port Alfred	75 000 10 000	46° 23' S 46° 25' S	1989		GA	7358	☐	Iles Kerguelen - Golfe du Morbihan - Partie Est Cartouche : A - Baie Greenland	35 800 35 800	49° 27' S 49° 38' S	2000		A0
								7359	☐	Iles Kerguelen - Golfe du Morbihan (partie Ouest) Cartouche : A - Pointe Molloy Cartouche : B - Port-aux-Français	10 000 10 000	49° 21' S 49° 21' S	1995		A0

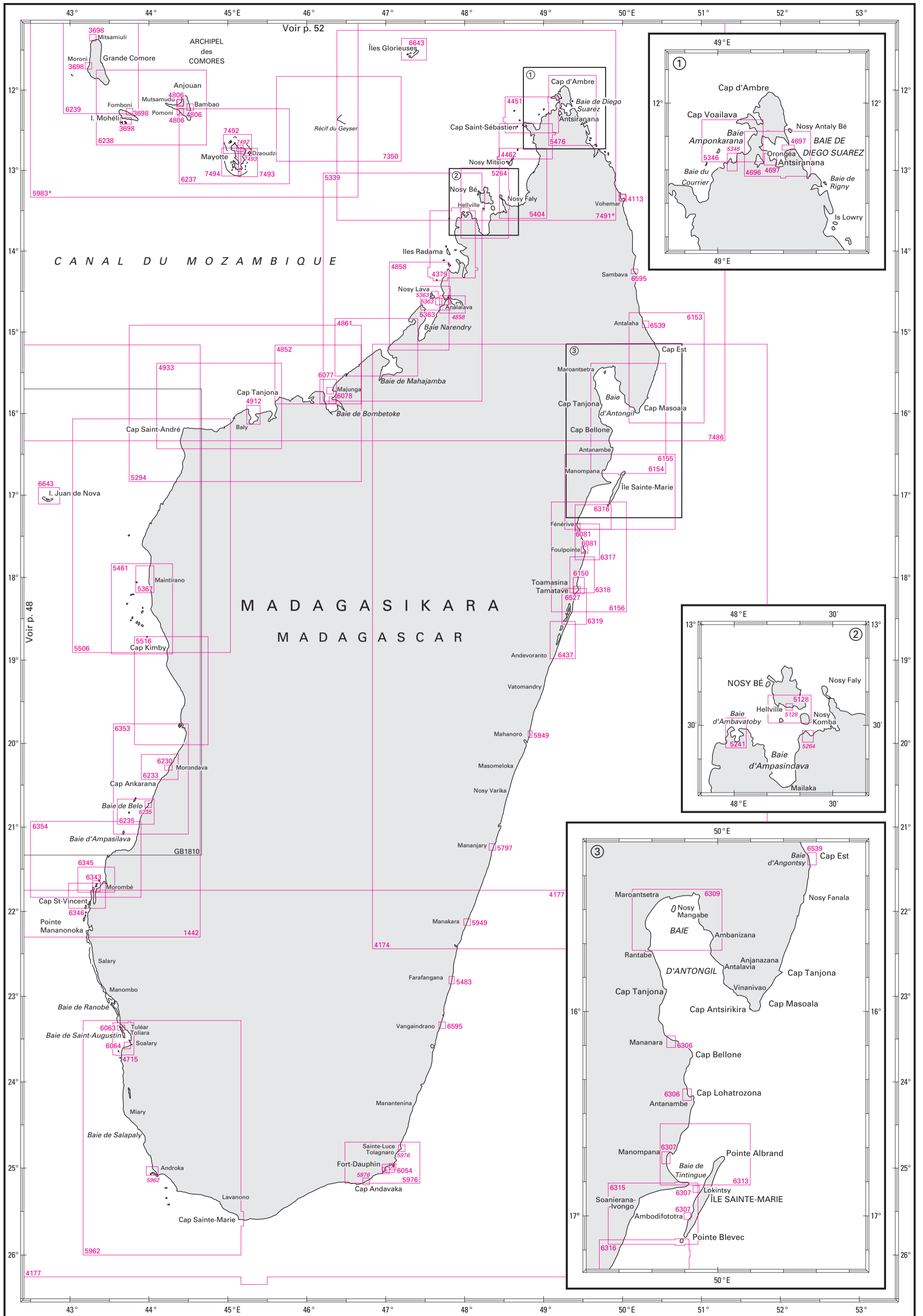
☉ Cette carte comporte des délimitations des espaces maritimes français.

☐ Carte établie en WGS.

xxxx Carte disponible en totalité ou en partie sous forme d'ENC.

## Cartes étrangères de complément (voir nota)

N°	Titre	Échelle 1 :	Latitude moyenne	Publ.	Édit.	N°	Titre	Échelle 1 :	Latitude moyenne	Publ.	Édit.
GB578	Cape Columbine to Cape Seal	1 000 000	34° 56' S	1983	2005	GB2932	Cabo de São Sebastião to Beira	300 000	20° 57' S	1995	
GB632	Hollandsbird island to Cape Columbine	1 000 000	28° 30' S	1983	2006	GB2933	Ilha Epidendron to Porto de Moçambique	300 000	16° 25' S	2000	2011
GB644	Baía de Maputo	75 000	25° 54' S	1994	2007	GB2934	Beira to Rio Zambeze	300 000	19° 17' S	1998	
GB646	Porto de Maputo Cartouche : Canal da Matola	25 000 25 000	25° 58' S 25° 57' S	1989	2006	GB2935	Rio Zambeze to Ilha Epidendron	300 000	18° 00' S	1998	
GB648	Maputo to Porto de Bartolomeu Dias	1 000 000	23° 35' S	1963	1994	GB3300	Mbashe Point to Maputo	1 000 000	29° 06' S	1963	1994
GB1003	Approches to Porto da Beira	50 000	19° 57' S	1960	2004	GB4148	Approches to Table Bay Cartouche : Murray's Bay Harbour	36 000	33° 50' S	2002	2007
GB1810	Moçambique channel. Porto de Bartolomeu Dias to Porto de António Enes with West coast of Madagascar	1 000 000	18° 31' S	1962	1964	GB4150	Table Bay to Valsbaai	100 000	34° 08' S	2001	
GB1922	Simon's Bay	10 000	34° 09' S	2000	2000	GB4151	Cape Deseada to Table Bay	300 000	33° 23' S	2001	
GB2087	Port St. John's to Durban	300 000	30° 58' S	1955	2002	GB4152	Table Bay to Cape Agulhas	300 000	34° 34' S	2001	
GB2088	Durban to Cape Vidal	300 000	29° 14' S	1955	2002	GB4153	Cape Agulhas to Cape St Blaize	300 000	34° 48' S	2001	
GB2095	Cape Saint Blaize to Port Saint John's	1 000 000	33° 58' S	1983	2005	GB4170	Approches to Durban	30 000	29° 51' S	2004	2007
GB2926	Porto de Moçambique to Pemba	300 000	14° 15' S	2002	2011	GB4172	Tugela River to Ponta do Ouro	300 000	28° 04' S	2002	
GB2930	Jesser Point to Boa Paz	300 000	26° 13' S	1995	2002						



## MADAGASCAR - ARCHIPEL DES COMORES

## Cartes françaises

N°	INT	Titre	Échelle 1 :	Latitude moyenne	Publ. ou Édit.	GC ou T	Format	N°	INT	Titre	Échelle 1 :	Latitude moyenne	Publ. ou Édit.	GC ou T	Format
1442		Du Cap Saint-Vincent au Cap Saint-André	879 000	18° 43' S	1953		GA	6063		Rade de Tuléar	10 000	23° 22' S	1953		GA
3698		Iles Comores - Grande Comore et Mohéli			1960		DA	6064		Mouillage de Soalary	10 000	23° 34' S	1951		DA
		Cartouche : Grande Comore - Mouillage de Mitsamiuli	20 000	11° 20' S				6077		Baie de Bombétoko - Rade de Majunga	35 000	15° 44' S	1968		GA
		Cartouche : Grande Comore - Mouillage de Moroni	10 000	11° 41' S				6078		Baie de Bombétoko - Mouillages			1967		DA
		Cartouche : Mohéli - Mouillage de Fomboni	20 000	12° 16' S						Cartouche : Mouillages, port de Majunga	10 000	15° 43' S			
		Cartouche : Mohéli - Mouillages de la côte Sud	50 000	12° 23' S						Cartouche : Mouillages de Boanamary et Amboanio	10 000	15° 50' S			
4113		Baie de Vohemar	20 100	13° 19' S	1936		DA	6081		Mouillages de Fénériver et de Foulpointe	15 000	17° 23' S	1954		DA
		Cartouche : Entrée de Vohemar	11 200	13° 20' S						Cartouche : Mouillage de Foulpointe	15 000	17° 40' S			
4174		De la Baie d'Antongil à Manakara	876 000	18° 47' S	1952		GA	6150		Mouillage et Passes de Tamatave	22 500	18° 05' S	1971		GA
4177		Du Cap Saint-Vincent à Manakara	851 000	24° 00' S	1952		GA	6153		D'Antalaha au Cap Masoala	154 000	15° 26' S	1973		GA
4379		De la Baie Ampasindava à Nosy Saba - Ile et port Radama	99 900	13° 55' S	1939		GA	6154		De Nosy Fanala à l'île Sainte-Marie - Baie d'Antongil	154 000	16° 03' S	1968		GA
4451		Du Cap Voalava au Cap Saint-Sébastien	80 700	12° 18' S	1911		GA	6155		Abords de l'île Sainte-Marie	153 000	16° 57' S	1961		GA
4462		Du Cap Saint-Sébastien à la rivière Sahinana	80 000	12° 38' S	1903		GA	6156		De l'île Sainte-Marie à Tamatave	152 000	17° 45' S	1963		GA
4696		Baie de Diego-Suarez	39 900	12° 15' S	1967		GA	6230		Mouillage de Morondava	15 000	20° 17' S	1962		DA
4697		Baie de Diego-Suarez			1966		DA	6233		Abords de Morondava	50 200	20° 17' S	1962		GA
		Cartouche : Passe et mouillage d'Orongea	14 800	12° 13' S				6235		Abords de Belo-sur-Mer	50 000	20° 49' S	1960		GA
		Cartouche : Mouillages du port de la Nièvre et du Cul-de-Sac Gallois	14 900	12° 16' S						Cartouche : Belo-sur-Mer	15 000	20° 43' S			
4715		Rade de Tuléar - Baie de Saint-Augustin	45 000	23° 29' S	1955		GA	6237		Ile Mayotte	156 000	12° 42' S	1974		GA
4806		Les Comores - Anjouan			1987		DA	6238		Iles Anjouan et Mohéli	156 000	12° 13' S	1959		GA
		Cartouche : A - Mouillages de Mutsamudu et d'Ouani	20 000	12° 09' S				6239		Grande Comore	157 000	11° 36' S	1959		GA
		Cartouche : B - Mouillage de Bambao	15 000	12° 12' S				6306		Mouillages de Mananara et d'Antanambe			1961		DA
		Cartouche : C - Mouillage de Pomoni	20 000	12° 16' S						Cartouche : Mouillage de Mananara	15 000	16° 08' S			
		Cartouche : D - Port de Mutsamudu	5 000	12° 09' S						Cartouche : Mouillage d'Antanambe	15 000	16° 24' S			
4852		De la rivière Antsena au Cap Tanjo (Baie de Bombetoka)	121 000	15° 31' S	1973		GA	6307		Côte Est de Madagascar - Mouillages			1960		DA
4858		De Nosy Valiha à la Pointe Ambatomifoko	125 000	14° 40' S	1908		GA			Cartouche : Baie de Tintingue - Manompana	15 000	16° 42' S			
		Cartouche : Rivière Loza ou Antambo (suite)	125 000	14° 39' S						Cartouche : Ile Sainte-Marie - Côte Ouest - Lokinty	10 000	16° 52' S			
4861		De la Pointe Marolahy à la Pointe Maromanjo - Baie de Mahajamba	121 000	15° 11' S	1941		GA			Cartouche : Ile Sainte-Marie - Côte Ouest - Ambodifototra (Port Sainte-Marie)	10 000	17° 00' S			
4912		Baie de Baly	40 000	16° 01' S	1895		DA	6309		Baie d'Antongil, abords de Maroantsetra	50 200	15° 33' S	1961		GA
4933		Du Cap Tanjona au Cap Saint-André	178 000	15° 54' S	1902		GA	6313		Canal de Sainte-Marie - Partie Nord - Baie de Tintingue	49 900	16° 41' S	1960		GA
5128		Partie Sud de Nossi-Bé	25 000	13° 25' S	1956		GA	6315		Canal de Sainte-Marie, partie Sud	49 900	16° 59' S	1960		GA
		Cartouche : Mouillage d'Hellville	10 000	13° 24' S				6316		De l'île Sainte-Marie à Fénériver	49 800	17° 15' S	1961		GA
5241		Baie d'Ambavatoby	25 000	13° 32' S	1904		DA	6317		De Fénériver à Foulpointe	49 700	17° 34' S	1961		GA
5264		De la Pointe d'Andemby à la Pointe d'Angadoka - Abords de Nossi-Bé	100 000	13° 24' S	1908		GA	6318		Abords Nord de Tamatave	49 600	17° 58' S	1962	1972	GA
		Cartouche : Rivière Antsampana	40 000	13° 33' S				6319		Abords Sud de Tamatave	49 500	18° 21' S	1962	1972	GA
5294		Du Cap Saint-André à Majunga	330 000	15° 52' S	1906		GA	6343		Mouillage de Morombe	15 000	21° 42' S	1961		GA
5339		De Majunga à Nossi-Bé	331 000	14° 26' S	1909		GA	6345		Abords Nord de Morombe	49 700	21° 37' S	1963		GA
5346		Baie du Courrier et ses abords	35 000	12° 11' S	1910		GA	6346		Abords Sud de Morombe	49 600	21° 48' S	1963		GA
		Cartouche : Baie d'Ambararata	35 000	12° 17' S				6353		Du delta de la Tsiribihina à Nosy Andriamitaroka	150 000	20° 25' S	1963		GA
5363		Abords d'Analalava	50 000	14° 34' S	1923		GA	6354		De Nosy Andriamitaroka à Morombe	149 000	21° 23' S	1965		GA
		Cartouche : Passe du Milieu	25 000	14° 37' S				6437		Abords Nord d'Andevoranto	50 700	18° 45' S	1963		GA
		Cartouche : Mouillage de Nosy Lava	15 000	14° 32' S				6527		Port de Tamatave	7 500	18° 08' S	1968		DA
		Cartouche : Analalava	25 000	14° 37' S				6539		Abords d'Antalaha	15 000	14° 54' S	1967		DA
5367		Maintirano et ses abords	37 500	18° 01' S	1909		GA			Cartouche : Baie d'Angontsy	15 000	15° 14' S			
5404		De la rivière Sahinana à la Pointe d'Andemby - Iles Mitsio	100 000	13° 09' S	1912		GA	6595		Mouillages de la côte Est de Madagascar			1970		DA
5461		Iles Barren - Atterrages de Maintirano	126 000	18° 22' S	1939		GA			Cartouche : Mouillage de Sambava	20 000	14° 15' S			
5476		De la Baie du Courrier à la Baie du Rodo	101 000	12° 14' S	1956		GA			Cartouche : Mouillage de Vangaindrano	15 000	23° 20' S			
5483		Mouillage de Farafangana	15 000	22° 48' S	1913		DA	6643		Iles et récifs du canal de Mozambique			1991		GA
5506		Du Cap Kimby au Cap Saint André	325 000	17° 29' S	1915		GA			Cartouche : A - Ile Juan de Nova	50 000	17° 00' S			
5516		De la rivière Tsiribihina au Cap Kimby.	219 000	19° 22' S	1914		DA			Cartouche : B - Mouillage Nord d'Europa	15 000	22° 18' S			
5797		Mananjary	15 000	21° 14' S	1956		DA			Cartouche : C - Ile Europa	50 000	22° 20' S			
5949		Mouillages à la côte Est de Madagascar			1958		DA			Cartouche : D - Iles Bassas da India	150 000	21° 26' S			
		Cartouche : Manakara	10 000	22° 07' S						Cartouche : E - Iles Glorieuses	150 000	11° 29' S			
		Cartouche : Mahanoro	20 000	19° 53' S				7350 ▲ □		Récif du Geyser - Banc de la Zélée	156 000	12° 21' S	2008		A0
5962		De Tuléar au Cap Sainte-Marie	312 000	24° 38' S	1953		GA	7486 ● □ 7055		Canal du Mozambique - Partie Nord	1 080 000	12° 41' S	2010		A0
		Cartouche : Androka	100 000	25° 02' S				7491 □ 7720		De Nosy Bé à la Baie d'Antsiranana - Récif du Geyser - Iles Glorieuses	350 000	12° 26' S	1998		A0
5976		Du Cap Andavaka à Sainte-Luce	100 000	24° 56' S	1958		GA	7491L		Carte L			2011		
		Cartouche : Rade de Sainte-Luce	35 000	24° 46' S				7492 □		Ile de Mayotte - Partie Nord - De la Passe des Îles Choazil à Dzaoudzi	35 000	12° 40' S	2012		A0
		Cartouche : Baie des Galions (Ankobanalabe)	25 000	25° 09' S				7493 □		Cartouche : A - Baie de Longoni	10 000	12° 43' S			
5983		Archipel des Comores	466 000	11° 56' S	1960		GA	7493 □		Ile de Mayotte - Partie Est - De Dzaoudzi à la Pointe Sazilé	35 000	12° 53' S	2012		A0
5983L		Carte L				2011				Cartouche : A - Mouillages de Dzaoudzi	15 000	12° 46' S			
6054		Abords de Fort-Dauphin			2010		AO	7494 □		Ile de Mayotte - Partie Ouest - De Chissioua Mbuoini à la Baie d'Acoua	35 000	12° 52' S	2010		A0
		Cartouche : A - Fort-Dauphin	12 000	25° 01' S											
		Cartouche : B - Mouillage d'Itapère	12 000	24° 59' S											
		Cartouche : C - Baie de Fort-Dauphin	35 000	25° 00' S											
		Cartouche : D - Accès au Port d'Ehoala	25 000	25° 05' S											

☉ Cette carte comporte des délimitations des espaces maritimes français.

▲ Spatiocarte marine.

□ Carte établie en WGS.

xxxx Carte disponible en totalité ou en partie sous forme d'ENC.

## Cartes étrangères de complément (voir nota)

N°	Titre	Échelle 1 :	Latitude moyenne	Publ.	Édit.
GB1810	Moçambique channel. Porto de Bartolomeu Dias to Porto António Enes with West coast of Madagascar	1 000 000	18° 31' S	1962	1964





## CÔTE EST D'AFRIQUE - ÎLES MAURICE ET DE LA RÉUNION - SEYCHELLES

## Cartes françaises

N°	INT	Titre	Échelle 1 :	Latitude moyenne	Publ. ou Édit.	GC ou T	Format	N°	INT	Titre	Échelle 1 :	Latitude moyenne	Publ. ou Édit.	GC ou T	Format
1442		Du Cap Saint-Vincent au Cap Saint-André	879 000	18° 43' S	1953		GA	7035	7735	La Réunion	175 000	21° 06' S	1998		A0
4113		Baie de Vohemar Cartouche : Entrée de Vohemar	20 100 11 200	13° 19' S 13° 20' S	1936		DA	7035L		Carte L			2011		
4174		De la Baie d'Antongil à Manakara	876 000	18° 47' S	1952		GA	7165		Ile Maurice	125 000	20° 06' S	1988		A0
4933		Du Cap Tanjona au Cap Saint-André	178 000	15° 54' S	1902		GA	7183	7736	La Réunion - Partie Nord - De la Pointe des Châteaux à la Pointe de la Rivière du Mât	60 000	20° 59' S	2011		A0
5294		Du Cap Saint-André à Majunga	330 000	15° 52' S	1906		GA			Cartouche : A - Port de Saint-Gilles les Bains	10 000	21° 03' S			
5339		De Majunga à Nossi-Bé	331 000	14° 26' S	1909		GA			Cartouche : B - Port Réunion (Pointe des Galets) - Port Ouest	10 000	20° 56' S			
5506		Du Cap Kimby au Cap Saint-André	325 000	17° 29' S	1915		GA			Cartouche : C - Port Réunion (Pointe des Galets) - Port Est	10 000	20° 55' S		2011	
5983 5983L		Archipel des Comores Carte L	466 000	11° 56' S	1960		GA	7183L		Carte L					
6153		D'Antalaha au Cap Masoala	154 000	15° 26' S	1973		GA	7222		La Réunion - Partie Est - De la Pointe de la Rivière du Mât à la Pointe Marcellin	60 000	21° 09' S	1996		A0
6154		De Nosy Fanala à l'île Sainte-Marie - Baie d'Antongil	154 000	16° 03' S	1968		GA	7222L		Carte L				2011	
6155		Abords de l'île Sainte-Marie	153 000	16° 57' S	1961		GA	7328		La Réunion - Partie Sud - De la Pointe des Châteaux à la Pointe Marcellin	59 900	21° 18' S	2012		A0
6237		Ile Mayotte	156 000	12° 42' S	1974		GA	7328L		Cartouche : A - Port de Saint-Pierre	10 000	21° 20' S		2012	
6238		Iles Anjouan et Mohéli	156 000	12° 13' S	1959		GA	7349	7730	De la Réunion à Maurice (Mauritius) - Ile Tromelin	350 000	20° 34' S	1996		A0
6239		Grande Comore	157 000	11° 36' S	1959		GA			Cartouche : A - Ile Tromelin	30 000	15° 53' S		2011	
6269		De Meregh à Merca Cartouche : A - Port de Mogadiscio Cartouche : B - Mouillage de Uarsciech Cartouche : C - Mouillages d'Itala	425 000 15 000 50 000 50 000	2° 48' N 2° 01' N 2° 16' N 2° 44' N	1993		GA	7349L		Carte L					
6270		De Merca à Chisimaio Cartouche : Mouillage de Brava Cartouche : Mouillage de Merca	380 000 50 000 50 000	0° 38' N 1° 05' N 1° 41' N	1962		GA	7350		Récif du Geyser - Banc de la Zéléé	156 000	12° 21' S	2008		A0
6517		Du Cap Guardafui à Mogadiscio	1 230 000	7° 05' N	1966		GA	7486	7055	Canal du Mozambique - Partie Nord	1 080 000	12° 41' S	2010		A0
6643		Iles et récifs du canal de Mozambique Cartouche : A - Ile Juan de Nova Cartouche : B - Mouillage Nord d'Europa Cartouche : C - Ile Europa Cartouche : D - Iles Bassas da India Cartouche : E - Iles Glorieuses	50 000 15 000 50 000 150 000 150 000	17° 00' S 22° 18' S 22° 20' S 21° 26' S 11° 29' S	1991		GA	7491	7720	De Nosy Bé à la Baie d'Antsiranana - Récif du Geyser - Iles Glorieuses	350 000	12° 26' S	1998		A0
								7491L		Carte L				2011	
								7552	7705	Côtes du Kenya et de Somalie - De Lamu à Kismaayo (f.s. GB3362)	357 000	1° 37' S	1997		A0
								7603	7738	Port Louis et Grande Rivière Noire Bay (f.s. GB713)			2008		A0
										Cartouche : A - Approches de Port Louis	50 000	20° 07' S			
										Cartouche : B - Grande Rivière Noire Bay	20 000	20° 21' S			
										Cartouche : C - Port Louis	12 500	20° 08' S			
								7603L		Carte L				2011	

- ⊕ Cette carte comporte des délimitations des espaces maritimes français.
- ▲ Spatiocarte marine.
- Carte établie en WGS.
- xxxxx Carte disponible en totalité ou en partie sous forme d'ENC.

## Cartes étrangères de complément (voir nota)

N°	Titre	Échelle 1 :	Latitude moyenne	Publ.	Édit.
GB616	Approaches to Port Mombasa	50 000	4° 06' S	1992	
GB649	Approaches to Nacala Cartouche : Nacala	100 000 36 000	14° 18' S 14° 30' S	1956	2001
GB665	Approaches to Zanzibar	50 000	6° 10' S	1995	2012
GB666	Port Mombasa, including Port Kilindini and Port Reitz Cartouche : Mbaraki Creek	12 500 3 000	4° 04' S 4° 04' S	1990	2012
GB674	Approaches to Dar Es Salaam	50 000	6° 43' S	1983	2000
GB693	Dar Es Salaam	7 500	6° 49' S	1983	2012
GB721	Southern approaches to the Seychelles group	750 000	5° 32' S	1983	1990
GB722	Port Victoria and approaches	12 500	4° 37' S	1994	2009
GB724	Anchorage in the Seychelles group and outlying islands Cartouche : Amirante isles - Île Desroches Cartouche : Seychelles - Bird island Cartouche : Coëtivy island Cartouche : Providence and St Pierre islands Cartouche : Amirante isles - African islands Cartouche : Seychelles - Denis island Cartouche : Seychelles - Curieuse Bay Cartouche : Seychelles - Grande Anse Cartouche : Seychelles - Baie Sainte Anne to La Digue Cartouche : Amirante isles - D'Arros and St Joseph islands	300 000 35 000 200 000 300 000 75 000 50 000 25 000 25 000 25 000 75 000	5° 42' S 3° 43' S 7° 10' S 9° 26' S 4° 51' S 3° 46' S 4° 17' S 4° 20' S 4° 20' S 5° 24' S	1978	2008
GB742	Mahé, Praslin and adjacent Islands	125 000	4° 32' S	1980	2011
GB2926	Porto de Moçambique to Pemba	300 000	15° 00' S	2002	2011
GB2927	Pemba to Mtwara	300 000	20° 00' S	2002	2012
GB2929	Mtwara to Mafia Island	350 000	9° 00' S	2003	
GB2949	Mtwara to Lamu	1 000 000	6° 30' S	2005	
GB3310	Mafia Island to Pemba Island	350 000	6° 02' S	1997	
GB3361	Pemba Island to Lamu	350 000	3° 48' S	1997	2002



## MER ROUGE - GOLFE D'ADEN - MER D'ARABIE

## Cartes françaises

N°	INT	Titre	Échelle 1 :	Latitude moyenne	Publ. ou Édit.	GC ou T	Format	N°	INT	Titre	Échelle 1 :	Latitude moyenne	Publ. ou Édit.	GC ou T	Format
4792		<b>Mouillages dans le Golfe de Tadjoura</b> Cartouche : Mouillage du Lac Salé (Gubet Kharab)	12 000	11° 34' N	1893		DA	6983	☐	<b>Accès à Mits'iwa (Massawa partie Nord)</b>	175 000	16° 08' N	1986		A0
		Cartouche : Mouillage de l'île du Diable (Gubet Kharab)	12 000	11° 32' N				6984	☐	<b>Accès à Mits'iwa (Massawa partie Sud)</b>	175 000	15° 03' N	1986		A0
		Cartouche : Mouillage de Khor Ambadu	19 000	11° 35' N				6987	☐	<b>Partie Ouest du golfe d'Aden - Bab-el-Mandeb</b>	700 000	12° 47' N	2010		A0
		Cartouche : Mouillage de l'Étoile (Gubet Kharab)	12 000	11° 33' N						Cartouche : A - Berbera	25 000	10° 26' N			
6268		<b>Du Ras Auad à Meregh</b> Cartouche : Mouillage d'Obbia	425 000 50 000	4° 50' N 5° 20' N	1961		GA	7013		<b>Baie de Suez (Bahr al Qulzum)</b> Cartouche : Ports Ibrâhîm et Tawfiq	35 000 15 000	29° 48' N 29° 56' N	1994		A0
6269		<b>De Meregh à Merca</b> Cartouche : A - Port de Mogadiscio Cartouche : B - Mouillage de Uarsciech Cartouche : C - Mouillages d'Itala	425 000 15 000 50 000 50 000	2° 48' N 2° 01' N 2° 16' N 2° 44' N	1993		GA	7071	☐	<b>Port de Mits'iwa (Massawa)</b>	15 000	15° 36' N	1985		A1
6270		<b>De Merca à Chisimaio</b> Cartouche : Mouillage de Brava Cartouche : Mouillage de Merca	380 000 50 000 50 000	0° 38' N 1° 05' N 1° 41' N	1962		GA	7099		<b>Mer Rouge - Partie Sud - De l'archipel Sawâkin aux îles Hanîsh</b>	700 000	16° 51' N	1988		A0
6326		<b>Îles Seba</b>	50 000	12° 27' N	1961		DA	7111	☐	<b>Approches de Hodeida (al Hudaydah)</b> Cartouche : A - Port de Hodeida (al Hudaydah)	35 000 15 000	14° 53' N 14° 50' N	1993		A1
6517		<b>Du Cap Guardafui à Mogadiscio</b>	1 230 000	7° 05' N	1966		GA	7112		<b>Mer Rouge - Partie centrale - De Abū el Kizân à l'archipel Sawâkin</b> Cartouche : Marsa Halâ'ib	700 000	21° 39' N	1988		A0
6878		<b>Golfe de Suez - De Râs Ghârib au port de Suez</b> Cartouche : A - Mouillage de Wâdi Feirân Cartouche : B - Râs el-Sudr Cartouche : C - Baie Abu Zenîma	175 000 20 000 25 000 25 000	29° 06' N 28° 44' N 29° 34' N 29° 02' N	2008		A0	7113		<b>Mer Rouge - Partie Nord - De Râs Muhammad à Abū el Kizân</b> Cartouche : A - Mouillages de l'île Safâga Cartouche : B - Hurghada Cartouche : C - Ash Sharma Cartouche : D - Mouillage d'Hurghada	75 000 75 000 100 000 25 000	26° 44' N 27° 16' N 27° 51' N 27° 13' N	1995		A0
6908		<b>Détroits de Jubal et de Tîrân</b> Cartouche : A - Mouillage de Râs Ghârib Cartouche : B - Tor (At Tûr)	175 000 15 000 37 500	27° 56' N 28° 20' N 28° 13' N	1997		A0	7517	☐	<b>Approches de Jîzân (f.s. GB15)</b>	200 000	16° 48' N	2011		A0
6947	☐	<b>Abords et partie Est du golfe d'Aden</b>	1 080 000	13° 55' N	2009		A0	7518	☐	<b>De Al Hudaydah à Al Mukhâ</b>	199 000	14° 12' N	2012		A0
6978		<b>Golfe d'Aqaba</b> Cartouche : A - Détroit de Tîrân Cartouche : B - Approches d'Elat et d'Aqaba Cartouche : C - Elat et Aqaba	300 000 25 000 75 000 25 000	28° 42' N 27° 59' N 29° 27' N 29° 29' N	1997		GA	7519	☐	<b>Bab El Mandeb et Golfe de Tadjoura</b> Cartouche : A - Mouillage de Tadjoura Cartouche : B - Entrée du Ghoubbet El Kharâb - Mouillage des Boutres Cartouche : C - Port d'Obock	200 000 10 000 15 000 15 000	12° 23' N 11° 46' N 11° 33' N 11° 58' N	2003		A0
6979		<b>Mer Rouge, côte du Soudan</b> Cartouche : A - Approches de Bûr Sûdân Cartouche : B - Bûr Sûdân et Marsa Gwiyai	175 000 27 500	19° 15' N 19° 34' N	1988		A0	7520	☐	<b>Abords de Djibouti</b>	50 000	11° 40' N	2003		A0
6981	☐	<b>Approches de Yanbu'</b> Cartouche : A - Madînat Yanbu' as Sinâ'tyyah - Mînâ' al Malik Fahd Cartouche : B - Yanbu'al Bahr Cartouche : C - Accès Sud de Yanbu'	100 000 40 000 25 000 175 000	23° 58' N 23° 56' N 24° 03' N 23° 34' N	1989		A0	7541	☐	<b>D'Abd Al Kuri à Suqutra (Socotra) (f.s. GB5)</b>	349 130	12° 09' N	2007		A0
6982	☐	<b>Des îles Farasân à Hodeida (al Hudaydah)</b>	175 000	15° 31' N	1991		A0	7542	☐	<b>De Raas Casey à Suqutra (Socotra) (f.s. GB100)</b>	349 984	12° 00' N	2007		A0
								7546	☐	<b>Port de Djibouti</b>	10 000	11° 37' N	2010		A0
								7589	☐	<b>Abords et Port d'Aden ('Adan) (f.s. GB7)</b>	25 000	12° 46' N	2005		A0
								7590	☐	<b>Jîzân (f.s. GB16)</b>	30 000	16° 50' N	2001		A0

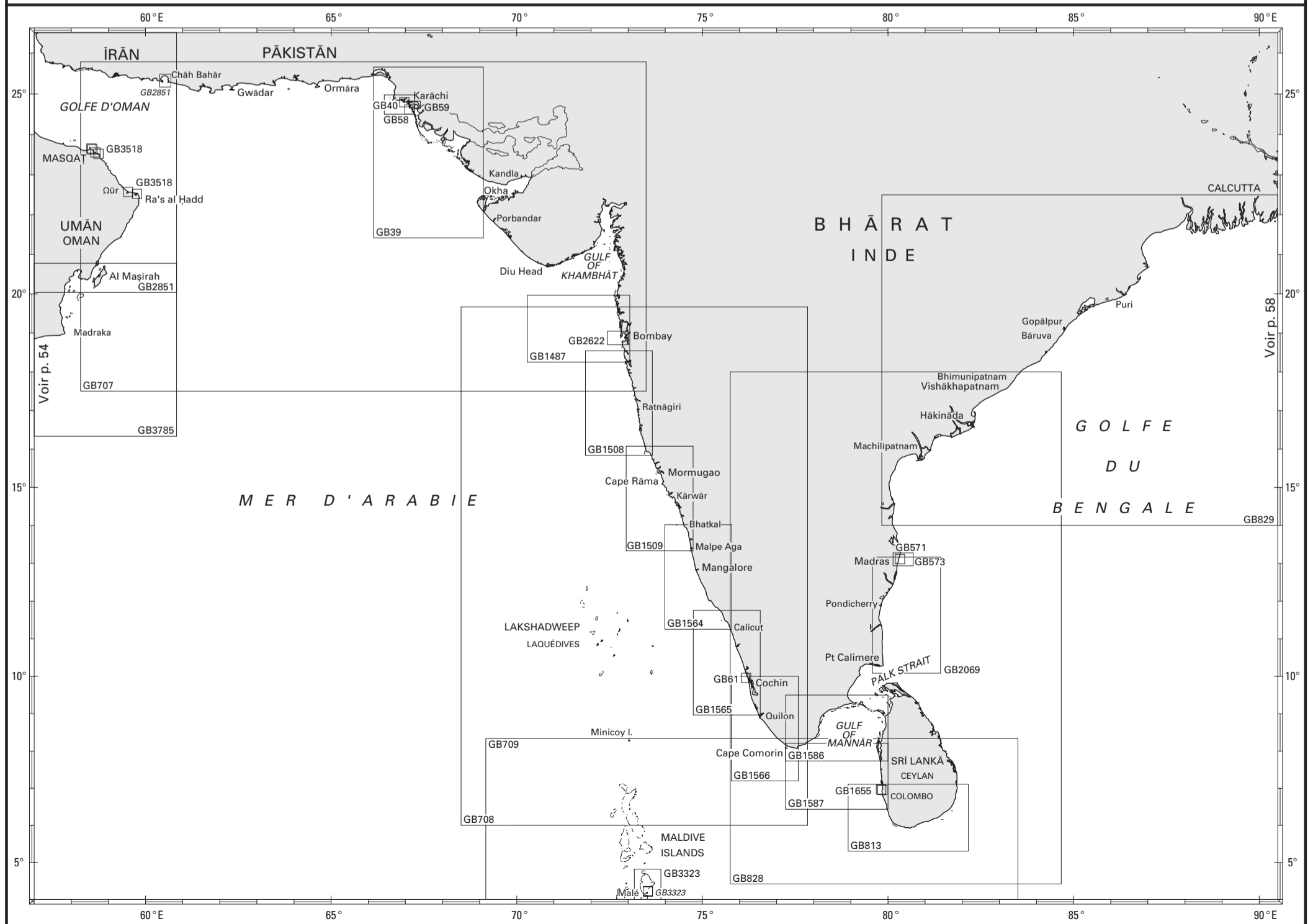
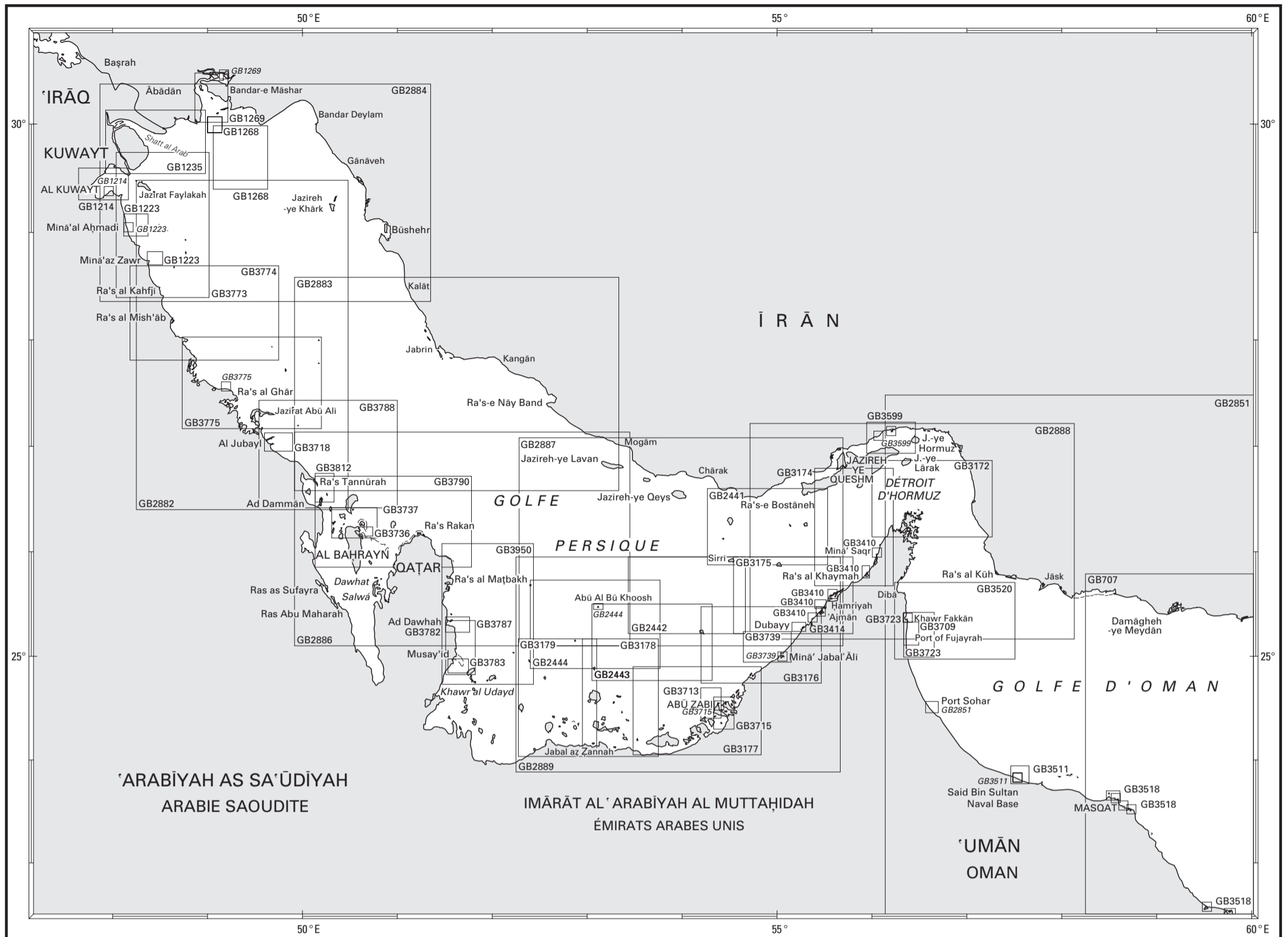
☐ Carte établie en WGS.

xxxxx Carte disponible en totalité ou en partie sous forme d'ENC.

## Cartes étrangères de complément (voir nota)

N°	Titre	Échelle 1 :	Latitude moyenne	Publ.	Édit.
GB1926	<b>Āseb Bay</b> Cartouche : Āseb	75 000 15 000	12° 59' N 12° 59' N	1984	2011
GB2577	<b>Jeddah (Minā al Jiddah)</b>	15 000	21° 26' N	1987	2011
GB2658	<b>Outer Approaches to Minā al Jeddah (Jiddah)</b>	75 000	21° 24' N	1988	
GB2851	<b>Maşīrah to the Strait of Hormuz</b> Cartouche A : Khalij-e Châh Bahâr Cartouche B : Port Sohar	750 000 150 000 50 000	23° 20' N 25° 19' N 24° 30' N	1983	2012
GB2895	<b>Outer Approaches to Port Salalah (Mina Raysût)</b>	100 000	16° 48' N		2000
GB2896	<b>Port Salalah (Mina Raysût) and Approaches</b> Cartouche : Port Salalah (Mina Raysût)	25 000 10 000	16° 56' N 16° 56' N		2010
GB3785	<b>Port Salalah (Minā Raysût) to Maşīrah</b> Cartouche : A - Marbât Bay Cartouche : B - Madrakah anchorage	750 000 35 000 35 000	18° 33' N 16° 59' N 19° 00' N	1984	2001



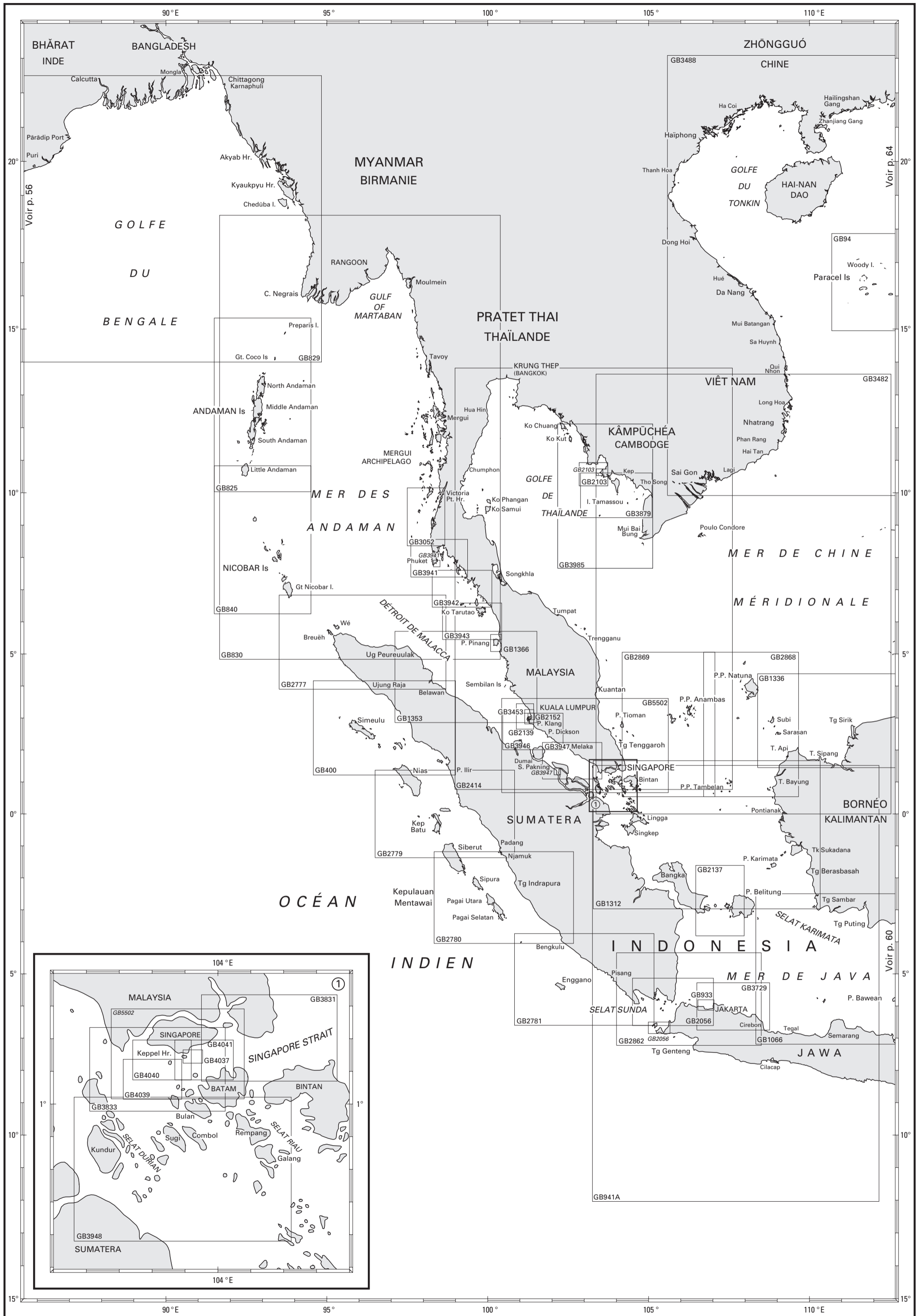


# GOLFE PERSIQUE - GOLFE D'OMAN - MER D'ARABIE - GOLFE DU BENGALE

Cartes étrangères de complément (voir nota)

N°	Titre	Échelle 1 :	Latitude moyenne	Publ.	Édit.	N°	Titre	Échelle 1 :	Latitude moyenne	Publ.	Édit.
GB39	Gulf of Kachchh to Sonmiani Bay	500 000	17° 00' N	1976	2008	GB2889	Dubai (Dubayy) to Jabal az Zannah and Jazīrat Dās	350 000	24° 55' N	1974	2012
GB40	Karachi Harbour	12 500	24° 47' N	1998		GB3172	Strait of Hormuz	125 000	26° 30' N	1999	2012
GB58	Approaches to Karachi	75 000	24° 44' N	2001	2003	GB3174	Western approaches to the Strait of Hormuz	125 000	26° 14' N	1995	2012
GB59	Port Muhammad Bin Qasim and Approaches Cartouche : Approaches to Phitti Creek	75 000 50 000	24° 44' N 24° 37' N	2000	2006	GB3175	Jazīrat al Ḥamra' to Dubayy and Jazīreh-Ye Sirrī	125 000	25° 35' N	1995	2012
GB61	Kochi Harbour	25 000	14° 18' S	2011		GB3176	ʿAjmān to Şīr Abū Nu'ayr	125 000	25° 06' N	1996	2012
GB571	Chennai Harbour	15 000	13° 06' N	2009		GB3177	Outer approaches to Abū Dhabi (Abū Ḥabīb)	125 000	24° 28' N	1997	2010
GB573	Approaches to Chennai	60 000	13° 06' N	2009		GB3178	Approaches to Mubarrāz Terminal including Zaqqūm Traffic Separation Scheme	125 000	24° 36' N	1997	2011
GB707	Bombay to Masqat	1 500 000	21° 38' N	1977	2008	GB3179	Jazīrat Dās to Ar Ru'ays	125 000	24° 36' N	1997	2011
GB708	Cape Comorin to Bombay	1 500 000	12° 50' N	1991	2008	GB3323	Malé Atoll Cartouche : A - Malé anchorage and approaches	150 000 25 000	4° 23' N 4° 13' N	1991	2005
GB709	Maldives to Sri Lanka	1 500 000	3° 45' N	1991	1994	GB3410	Ports in the United Arab Emirates Cartouche : A - Ḥamriyah Cartouche : B - Ra's al Khaymah Cartouche : C - Mīnā' Saqr Cartouche : D - Sharjah (Ash Shāriqah) Cartouche : E - ʿAjmān Cartouche : F - Umm al Qaywayn	12 500 35 000 15 000 25 000 30 000 30 000	25° 30' N 25° 48' N 25° 59' N 25° 22' N 25° 25' N 25° 35' N	1994	2008
GB813	Colombo to Sangama Kanda point	300 000	6° 12' N	1985	2009	GB3414	Dubai (Dubayy) and Approaches	15 000	25° 17' N	2011	
GB828	Cochin to Vishākhapatnam	1 500 000	11° 12' N	1977	1987	GB3511	Said Bin Sultan Naval Base and approaches Cartouche : A - Approaches to Said Bin Sultan Naval Base Cartouche : B - Said Bin Sultan Naval Base	30 000 10 000	23° 51' N 23° 49' N	1997	
GB829	Bay of Bengal - Northern part	1 500 000	18° 15' N	1978	1987	GB3518	Ports and anchorages on the North East Coast of Oman Cartouche : A - Muscat (Masqaṭ) to Mīnā' Al Faḥl Cartouche : B - Port Sultan Qāboos and Musqaṭ (Masqaṭ) Cartouche : C - Bandar Jiṣṣah Cartouche : D - Bandar Khayrān Cartouche : E - Qalhāt LNG terminal Cartouche : F - Sur	30 000 12 500 20 000 20 000 30 000 30 000	23° 39' N 23° 37' N 23° 33' N 23° 31' N 11° 32' N 22° 35' N	1986	2010
GB1214	Khalīj Al Kuwayt Cartouche : Mīnā' Ash Shuwaykh	50 000 25 000	29° 26' N 29° 22' N	1990	2002	GB3520	Khawr Kalba and Dawhat Diba to Gahha Shoal	125 000	25° 20' N	2004	2012
GB1223	Ports in Kuwait Cartouche : A - Mīnā' ʿAbd Allāh, Mīnā' Ash Shū Aybah and Mīnā' Al Aḥmadī Cartouche : B - Mīnā' Ash Shū Aybah and Mīnā' Al Aḥmadī Cartouche : C - Mīnā' Az Zawr (Mīnā' Sa 'ūd)	37 500 12 500 50 000	29° 04' N 29° 02' N 28° 45' N	1995	2009	GB3599	Bandar-e Shahīd Bāhon ar and Bandar-e Shahīd Rajā'ī with approaches Cartouche : A - Bandar-e Shahīd Rajā'ī Cartouche : B - Bandar-e Shahīd Bāhon ar	50 000 20 000 20 000	27° 04' N 27° 05' N 27° 08' N	1993	2012
GB1235	Khawr ʿAbd Allāh and Approaches to Shaṭṭ al ʿArab	100 000	29° 50' N	1972	2012	GB3709	Port of Fujairah (Fujayrah) and Offshore Terminals	25 000	25° 07' N	2011	2012
GB1268	Approaches to Khawr-e Mūsā Cartouche : Khawr-e Mūsā - The Bar	100 000 25 000	29° 41' N 29° 59' N	1993	2012	GB3713	Approaches to Abu Dhabi (Abū Ḥabīb)	32 500	24° 32' N	1993	2011
GB1269	Khawr-e Mūsā Cartouche : A - The Bar to Bandar-e Māhshahr Cartouche : B - Bandar Imam Khomeynī and approaches to Bandar-e Māhshahr Cartouche : C - Bandar-e Māhshahr	50 000 25 000 10 000	30° 14' N 30° 26' N 30° 27' N	1993	2012	GB3715	Abu Dhabi (Abū Ḥabīb) and Umm An Nar Cartouche : Mīnā' Zayid	32 500 12 500	24° 26' N 24° 32' N	1993	2011
GB1487	Approaches to Bombay	300 000	19° 06' N	1990	2008	GB3718	Port of Al Jubayl	30 000	27° 02' N	1983	2007
GB1508	Vengurla to Murud-Janjīra	300 000	17° 11' N	1982	2008	GB3723	Approaches to Khwar Fakkan and Fujairah (Fujayrah) Cartouche : Khwar Fakkan	50 000 25 000	25° 18' N 25° 22' N	2011	2012
GB1509	Coondapoor to Vengurla	300 000	14° 42' N	1983	1992	GB3736	Mīnā' Salman and Approaches	15 000	26° 12' N	2003	2012
GB1564	Sacrifice Rock to Coondapoor	300 000	12° 38' N	1983	1999	GB3737	Approaches to Barhain	50 000	26° 18' N	2003	2012
GB1565	Alleppey to Sacrifice Rock	300 000	10° 21' N	1983	1994	GB3739	Mīnā' Jabal 'Ālī (Jebel Ali) and approaches Cartouche : A - Mīnā' Jabal 'Ālī (Jebel Ali)	50 000 25 000	25° 05' N 24° 59' N	1988	2010
GB1566	Cape Comorin to Cochin	300 000	8° 35' N	1983	1995	GB3773	Ra's al Khafjī to Jazīrat Būbiyān	150 000	29° 04' N	1990	2012
GB1586	Pāmban to Cape Comorin	300 000	8° 37' N	1975	2001	GB3774	Ra's Tanāqīb to Jazīrat Umm al Marādīm	150 000	28° 14' N	1991	2012
GB1587	Colombo to Cape Comorin	300 000	7° 19' N	1975	1995	GB3775	Ra's Abū 'Alī to Ra's as Saffānīyah Cartouche : Ra's al Khair Port	150 000 35 000	27° 35' N 27° 34' N	1971	2011
GB1655	Approaches to Colombo Cartouche : Colombo Harbour	30 000 7 500	6° 58' N 6° 57' N	1992	2010	GB3782	Doha (Ad Dawḥah) and Approaches	25 000	25° 18' N	2004	2010
GB2069	Point Calimere to Madras	300 000	11° 37' N	1989		GB3783	Mesaieed (Musay' id or Umm Said)	20 000	24° 54' N	2002	2010
GB2441	Jazīreh- Ye Tonb-e Bozorg to Jazīreh-ye Forūr	125 000	26° 14' N	1995		GB3785	Port Salalah (Mīnā' Raysūt) to Maşīrah Cartouche : A - Approaches to Mīrbāṭ Cartouche : B - Madrakah anchorage	750 000 35 000 35 000	18° 33' N 16° 59' N 19° 00' N	1984	2011
GB2442	Jazīreh- Ye Sirrī to Şīr Abū Nu'ayr	125 000	25° 35' N	1996	2012	GB3787	Approaches to Mesaieed (Musay' id or Umm Said) and Doha (Ad Dawḥah)	50 000	25° 05' N	1971	2011
GB2443	Şīr Abū Nu'ayr to Jazīrat Zarakkūh (Jazīrat Zarakkūh)	125 000	25° 08' N	1997	2012	GB3788	Fasht al Jārim to Ra's Abū- 'Alī	150 000	26° 55' N	1974	2012
GB2444	Eastern approaches to Jazīrat Dās and Jazīrat Ḥālūl Cartouche : A - Abū Al Bū Khoosh Oil Loading Terminal Cartouche : B - Port Sohar	125 000 50 000 50 000	25° 18' N 25° 28' N 24° 30' N	1998	2012	GB3790	Ra's Rakan to ra's Tannūrah	150 000	26° 17' N	1982	2012
GB2622	Inner Approaches to Mumbai (Bombay)	60 000	18° 51' N	2011		GB3812	Ad Dammām and ra's Tannūrah	30 000	26° 36' N	1998	2012
GB2851	Maşīrah to the Strait of Hormuz Cartouche : A - Khalīj-e Chāh Bahār Cartouche : B - Port Sohar	750 000 150 000 50 000	23° 20' N 25° 19' N 24° 30' N	1983	2012	GB3950	Mesaieed (Musay' id or Umm Said) to Ra's Laffān	150 000	25° 24' N	1982	2011
GB2882	Ra's Tannūrah to Jazīrat Faylakah and Jazīreh-ye Khārḳ	350 000	27° 56' N	1979	2012						
GB2883	Jazīreh-ye Lavan to Kalāt and Rās Tannūrah Cartouche : Bandar-E Pars (Port of Asaluyeh)	350 000 35 000	27° 34' N	1971	2012						
GB2884	Mina az Zwar to Al Basrah and Bushehr	350 000	29° 21' N	1979	2010						
GB2886	Jazīreh-ye Lavan and Jazīrat Dās to Ra's Tannūrah	350 000	26° 07' N	1994	2010						
GB2887	Dubā'ī (Dubayy) and Jazīreh-ye Qeshm to Jazīrat Ḥālūl	350 000	26° 05' N	1980	2010						
GB2888	Jāsk to Dubai (Dubayy) and Jazīreh Ya Qeshm Cartouche : Jāsk	350 000 50 000	26° 11' N 25° 39' N	1980	2008						

Nota : ces cartes figurent en noir sur les planches, il est rappelé que le SHOM n'assure pas leur commercialisation.

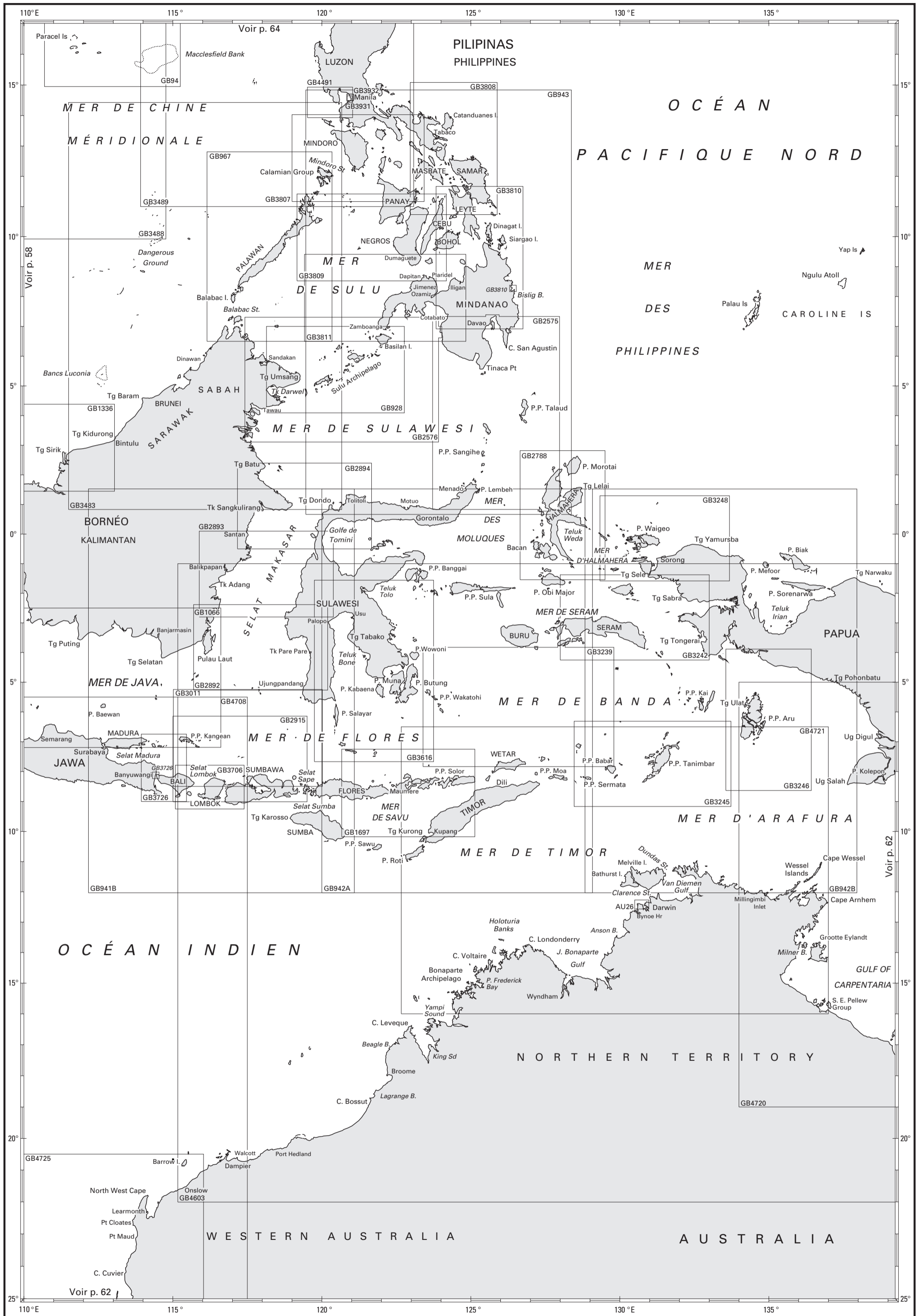


## GOLFE DU BENGAL - INDONÉSIE - MER DE CHINE MÉRIDIONALE

## Cartes étrangères de complément (voir nota)

N°	Titre	Échelle 1 :	Latitude moyenne	Publ.	Édit.
GB94	Paracel Islands and Macclesfield Bank	500 000	16° 24' N	1996	
GB400	Ujung Karang to Sibolga	500 000	2° 40' N	2003	2008
GB825	Andaman islands	500 000	12° 41' N	1988	2008
GB829	Bay of Bengal - Northern part	1 500 000	18° 15' N	1978	1987
GB830	Andaman sea	1 500 000	11° 37' N	1975	1987
GB840	Andaman and Nicobar Islands, Little Andaman to Great Nicobar	500 000	8° 32' N	1987	2006
GB933	Approaches to Tanjungpriok	55 000	5° 58' S	1986	2011
GB941A	Singapore Strait to Java Sea	1 550 000	5° 45' S	1867	2003
GB1066	Java Sea	800 000	4° 50' S	1998	2003
GB1312	Singapore Strait to Selat Karimata	800 000	0° 30' N	1994	2003
GB1336	Pulau-Pulau Subi Besar to Bintulu	500 000	2° 54' N	1990	2003
GB1353	Tanjung Jamboaye to Permatang Sedepa (One fathom Bank)	500 000	4° 16' N	1977	2007
GB1366	Approaches to Pinang harbour	60 000	5° 20' N	1975	2010
GB2056	Selat Sunda and approaches including Selat Panaitan Cartouche : Selat Panaitan	250 000 250 000	5° 52' S 6° 40' S	1991	2008
GB2103	Kampong Saom and Approaches : Approaches to Kampong Saom Cartouche : Kampong Saom	150 000 20 000	10° 34' N 10° 38' N	1999	
GB2137	Kampong Saom	20 000	10° 38' N		
GB2139	Approaches to Pelabuhan Klang	80 000	3° 03' N	2003	2011
GB2152	Pelabuhan Klang	15 000	3° 03' N	1999	2011
GB2414	Singapore to Song Sai Gon and the Gulf of Thailand	1 500 000	7° 16' N	1967	2005
GB2777	Indira Point to Teluk Aru and Ujung Kareueng	500 000	5° 22' N	1979	2010
GB2779	Pulau Ilir to Pulau Nyamuk	500 000	0° 00' N	1928	1978
GB2780	Pulau Nyamuk to Bengkulu	500 000	2° 36' S	1927	1978
GB2781	Bengkulu to Selat Sunda	500 000	5° 10' S	1927	1978
GB2862	Outer Approaches to Selat Sunda	500 000	5° 48' S	2009	
GB2868	Pulau Tokongkemudi to Pulau-Pulau Natuna Utara	500 000	2° 45' N	2007	
GB2869	Outer Approaches to Singapore Strait	500 000	2° 45' N	2007	
GB3052	Za Det Gyi Island to Mu Ko Similand	200 000	9° 15' N	1991	2010
GB3453	Selat Kelang and approaches	50 000	3° 02' N	1952	1985
GB3482	Singapore Strait to Song Sai Gon	1 500 000	6° 49' N	1997	2012
GB3488	Song Sai Gon to Hong Kong	1 500 000	16° 30' N	1997	
GB3729	Tanjungpriok to Cirebon	250 000	6° 00' S	1994	2012
GB3831	Singapore Strait - Eastern Part	75 000	1° 20' N	1979	2011
GB3833	Singapore Strait - Western Part	75 000	1° 10' N	1988	2012
GB3879	Quan-Dao Nam Du to Chhâk Réam	240 000	9° 55' N	1957	1985
GB3941	Mu Ko Similan to Ko Lanta Yai Cartouche : Approaches to Phuket Cartouche : Phuket	200 000 50 000 20 000	7° 58' N 7° 49' N 7° 48' N	1991	2010
GB3942	Ko Lanta Yai to Ko Tarutao	30 000	7° 00' N	1990	2010
GB3943	Ko Tarutao to Pulau Pinang	200 000	6° 01' N	1971	2011
GB3946	Port Klang to Melaka	200 000	2° 34' N	1974	2012
GB3947	Melaka to Singapore Strait Cartouche : Pelabuhan Sungai Pakning	200 000 50 000	1° 39' N 1° 19' N	1974	2012
GB3948	Selat Durian	125 000	0° 40' N	1979	1989
GB3985	Ko Kut to Hon Khoai	500 000	9° 54' N	1958	1987
GB4037	Keppel Harbour - Tanjong Pagar Terminal and approaches	10 000	1° 44' N	2001	2011
GB4039	Western Approaches to Main Strait	30 000	1° 08' N	2002	2012
GB4040	Tuas View to Pulau Sakijang Bendera (S. John's Island)	30 000	1° 15' N	2002	2012
GB4041	Pulau Sebarok to Changi	30 000	1° 14' N	2002	2012
GB5502	Mariner's routeing guide : Malacca and Singapore Straits Cartouche : Singapore and Singapore Strait « Dispositif de séparation du trafic, n'est pas un document de navigation »		1° 15' N	1997	2005

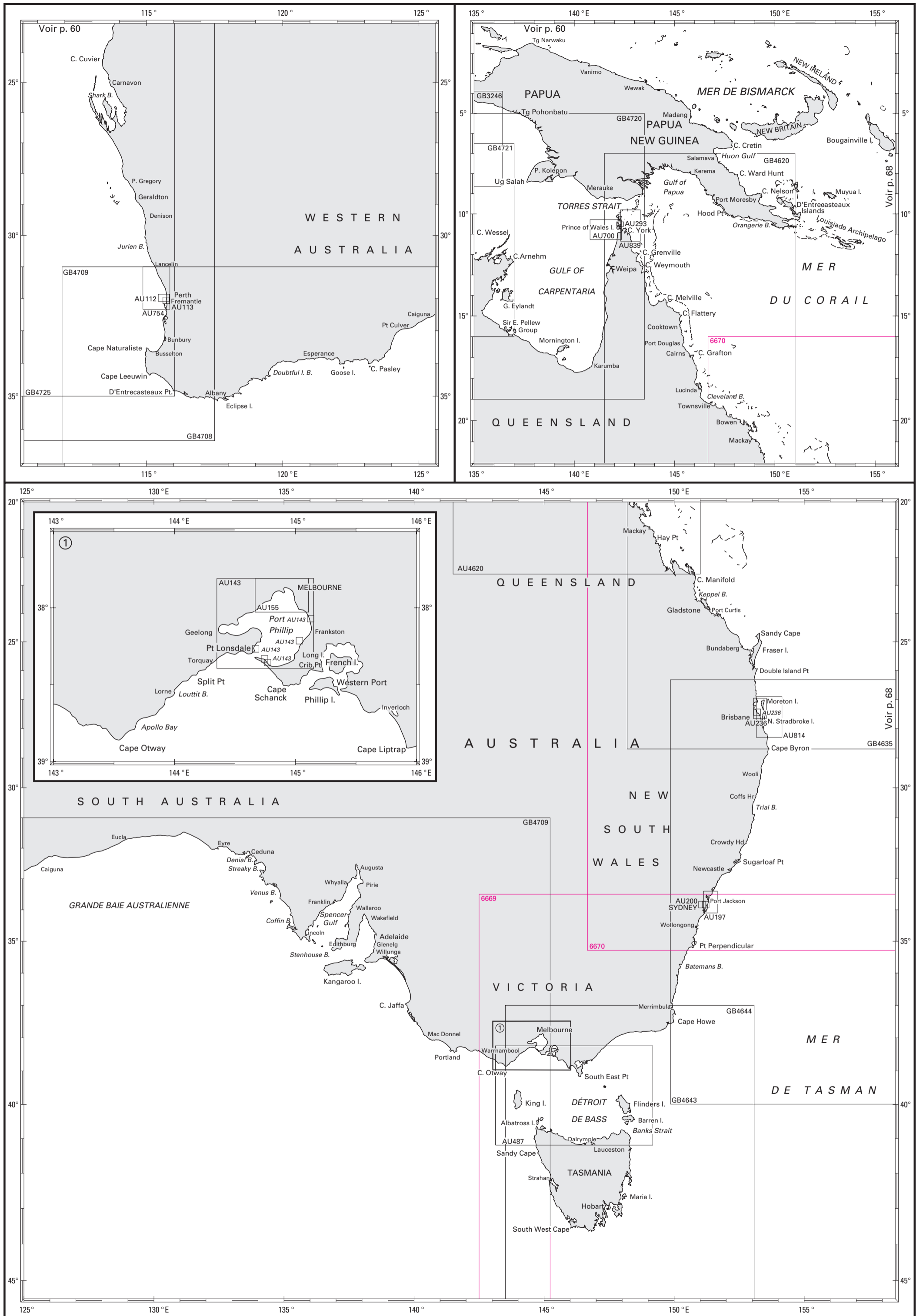




## INDONÉSIE : DE JAVA À PAPUA - CÔTE NORD-OUEST D'AUSTRALIE

## Cartes étrangères de complément (voir nota)

N°	Titre	Échelle 1 :	Latitude moyenne	Publ.	Édit.
AU26	Port Darwin	50 000	12° 25' S	1995	2003
GB94	Paracel Islands and Macclesfield Bank	500 000	16° 24' N	1996	
GB928	Sulu Archipelago	500 000	5° 32' N	1991	
GB941B	Selat Madura to Selat Makasar	1 500 000	5° 45' S	1867	2003
GB942A	Eastern Archipelago - Sumba to Seram	1 500 000	5° 45' S	1868	2004
GB942B	Eastern Archipelago - Seram to Kolepon	1 500 000	5° 45' S	1922	2004
GB943	Molucca Sea to Manila Bay	1 500 000	7° 45' S	1931	2004
GB967	Palawan	725 000	9° 39' N	1856	1985
GB1066	Java Sea	800 000	4° 50' S	1998	2003
GB1336	Pulau-Pulau Subi Besar to Bintulu	500 000	2° 54' N	1990	2003
GB1697	Flores to Timor	510 000	8° 42' S	1933	2004
GB2575	Mindanao to Sulawesi	745 000	4° 05' N	1927	2004
GB2576	Sulu archipelago and the North-East coast of Borneo	726 000	5° 12' N	1882	1934
GB2788	Halmahera and the adjacent islands	500 000	0° 38' N	1932	2004
GB2892	Pulau Sabaru to Tanjung Rangas	500 000	3° 45' S	2010	
GB2893	Tanjung Rangas to Tanjung Manimbaya	500 000	1° 21' N	2010	
GB2894	Tanjung Manimbaya to Tanjung Bolituwattan	500 000	1° 27' N	2010	
GB2915	Selat Lombok to Selat Sape	500 000	7° 34' S	2012	
GB3011	Selat Lombok to Selat Makasar	500 000	6° 52' S	1999	2003
GB3239	Banda sea	700 000	5° 49' S	1944	2004
GB3242	Eastern portion of Seram sea	500 000	2° 48' S	1937	1980
GB3245	Pulau-Pulau Sermata to Pulau-Pulau Tanimbar	500 000	7° 44' S	1944	1982
GB3246	Pulau-Pulau Aru with part of the South West coast of Irian Jaya	500 000	6° 15' S	1944	1981
GB3248	North-West Irian Jaya and adjacent islands	500 000	0° 08' N	1944	1988
GB3483	Mindoro Strait to Luconia Shoals and Selat Makasar	1 500 000	12° 00' N	2002	
GB3488	Song Sai Gon to Hong Kong	1 500 000	16° 30' N	1997	
GB3489	Manila to Hong Kong	1 500 000	17° 35' N	1998	
GB3616	Teluk Tolo to Selat Salayar	709 000	4° 36' S	1907	1980
GB3706	Selat Lombok and Selat Alas	250 000	8° 31' S	1993	2003
GB3726	Selat Bali to Pulau Kangean Cartouche : Selat Bali	250 000 75 000	7° 52' S 8° 07' S	1994	2005
GB3808	San Miguel Bay to Leyte gulf	500 000	12° 54' N	1923	2004
GB3809	Tagolo point to Cuyo islands including Cebu, Negros and parts of Panay and Palawan	500 000	9° 58' N	1924	2004
GB3810	Leyte gulf to May Bay including Leyte parts of Cebu and Bohol and the North-Eastern coast of Mindanao Cartouche : Bislig Bay	500 000 100 000	9° 17' N 8° 16' N	1924	2000
GB3811	Basilan strait to Camiguin island including Tubbataha reefs	500 000	7° 57' N	1925	2000
GB3931	Philippines - Luzon - West Coast approaches to Manila including Cavite Harbour	30 000	14° 32' N	2007	
GB3932	Philippines - Luzon - West Coast Manila Harbour	12 500	14° 35' N	2007	
GB4491	Manila Bay and approaches	150 000	14° 28' N	2005	
GB4603	Australia, North Coast and Adjacent Waters	3 500 000	10° 50' S	1977	2003
GB4708	Australia, West Coast	3 500 000	20° 50' S	1977	2006
GB4720	Booby island to Cape Wessel including Gulf of Carpentaria	1 500 000	12° 00' S	2004	2007
GB4721	Cape Wessel to Adele Island including adjacent waters	1 500 000	11° 00' S	2006	
GB4725	North West Cape to Cape Leeuwin	1 500 000	27° 45' S	2010	



## AUSTRALIE - DÉTROIT DE TORRÈS

## Cartes françaises

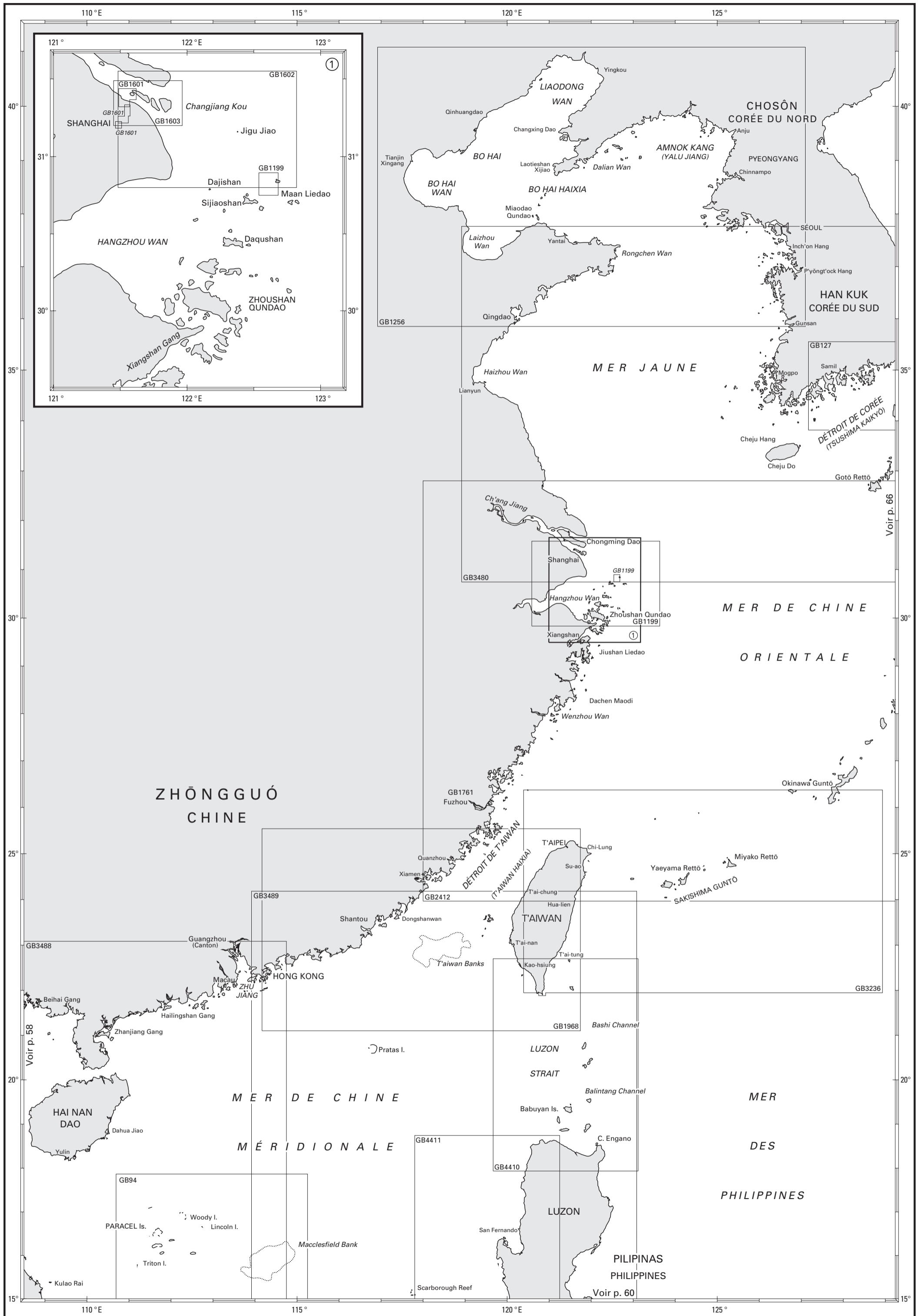
N°	INT	Titre	Échelle 1 :	Latitude moyenne	Publ. ou Édit.	GC ou T	Format
6669	601	Mer de Tasman, de la Nouvelle-Zélande (New Zealand) au Sud-Est de l'Australie (Australia) (f.s. NZ14601)	2 820 000	41° 29' S	1994		GA
6670	602	Mers de Tasman et du Corail, de l'Australie à la Nouvelle-Zélande et aux îles Fidji (f.s. AU4602)	3 500 000	25° 38' S	2009		GA

⊕ Cette carte comporte des délimitations des espaces maritimes français.

## Cartes étrangères de complément (voir nota)

N°	Titre	Échelle 1 :	Latitude moyenne	Publ.	Édit.
AU112	Approaches of Fremantle	37 500	31° 57' S	1992	2002
AU113	Port of Fremantle	7 500	32° 02' S	1972	2011
AU143	Port Phillip	100 000	38° 06' S	1973	2007
	Cartouche : Patterson River	10 000	38° 04' S		
	Cartouche : Sorrento	10 000	38° 20' S		
	Cartouche : Blairgowrie	7 500	38° 20' S		
	Cartouche : Mornington	7 500	38° 13' S		
	Cartouche : Queenscliff	5 000	38° 16' S		
AU155	Approaches to Melbourne	37 500	37° 55' S	1972	2010
AU197	Approaches to port Jackson, port Hacking to the Skillion	75 000	33° 47' S	1974	2001
AU200	Port Jackson	20 000	33° 49' S	1972	2010
	Cartouche : Parramatta River	20 000	33° 49' S		
AU236	Moreton Bay	75 000	27° 18' S	1973	2010
	Cartouche : Manly Boat Harbour	20 000	27° 26' S		
AU293	Torres strait - Prince of Wales channel	37 500	10° 30' S	2011	
AU487	Bass Strait	500 000	39° 38' S	2005	
AU700	Western approaches to Torres Strait	150 000	10° 46' S	1979	1994
AU754	Lancelin to Cape Peron	150 000	31° 40' S	1986	2002
AU814	Point Danger to Cape Moreton	150 000	27° 07' S	2011	
AU839	Queensland - Cairncross Islets to Arden Islet	150 000	10° 34' S	1978	2012
GB3246	Pulau-Pulau Aru with part of the South West coast of Irian Jaya	500 000	6° 15' S	1944	1981
GB4620	Percy Isles to Booby Island including Gulf of Papua	1 500 000	14° 48' S	2006	2011
GB4635	Cape Byron to Mackay	1 500 000	24° 21' S	2011	
GB4643	Cape Howe to Cape Moreton	1 500 000	33° 40' S	2010	
GB4644	Cape Otway to Cape Howe including Tasmania	1 500 000	42° 30' S	2010	
GB4708	Australia, West Coast	3 500 000	20° 50' S	1977	2006
GB4709	Australia, South Coast	3 500 000	39° 15' S	1977	2011
GB4720	Booby island to Cape Wessel including Gulf of Carpentaria	1 500 000	12° 00' S	2004	2007
GB4721	Cape Wessel to Adele Island including adjacent Waters	1 500 000	11° 00' S	2006	
GB4725	North West Cape to Cape Leeuwin	1 500 000	27° 45' S	2010	

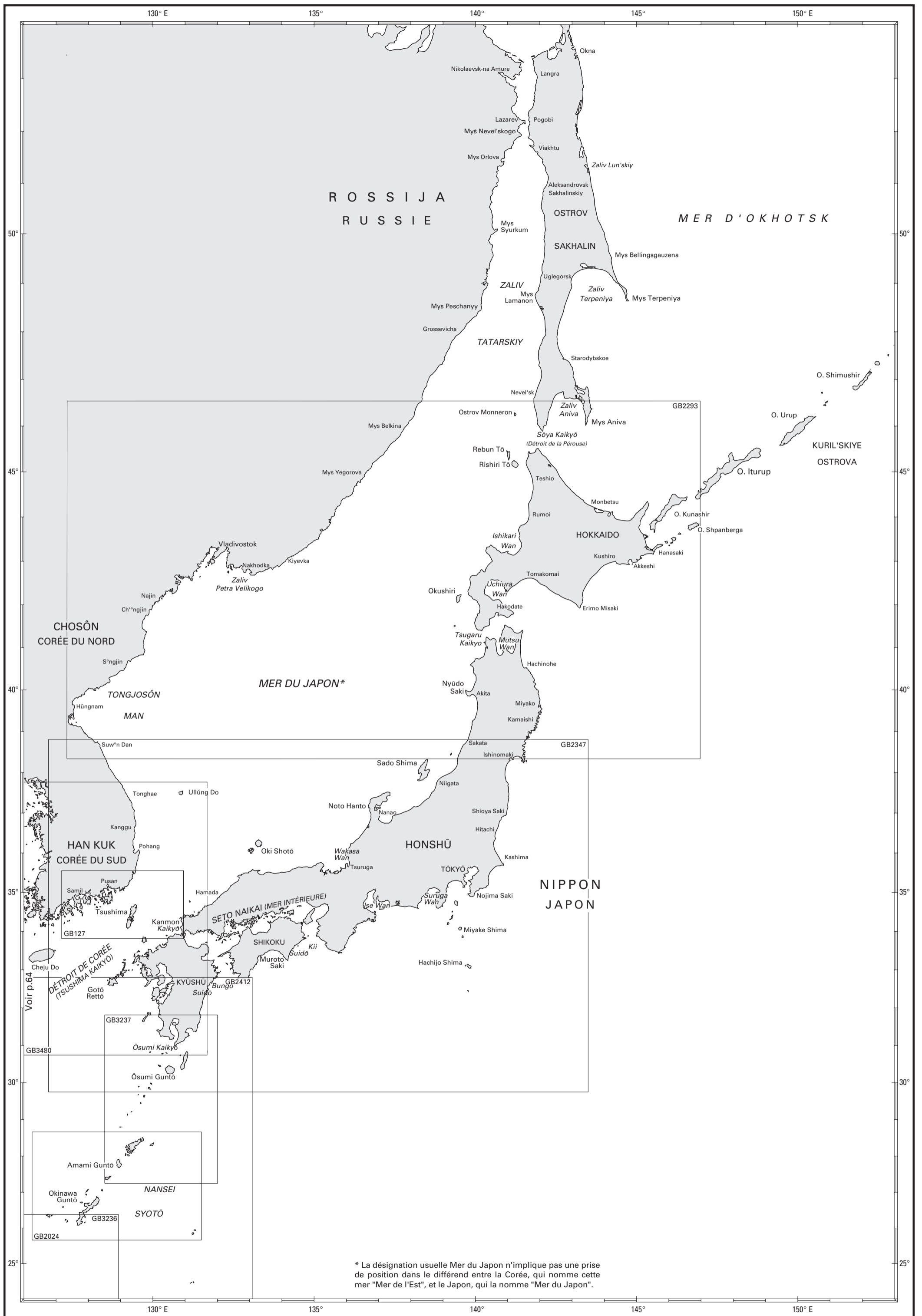




## MER JAUNE - MERS DE CHINE

### Cartes étrangères de complément (voir nota)

N°	Titre	Échelle 1 :	Latitude moyenne	Publ.	Édit.
GB94	Paracel Islands and Macclesfield Bank	500 000	16° 24' N	1996	
GB127	Korea Strait	300 000	34° 41' N	1983	2002
GB1199	Ningbo Gang to Changjiang Kou Cartouche : Luhuadao anchorage	300 000 60 000	30° 42' N 30° 49' N	1984	2011
GB1256	Bo Hai and Northern part of the Yellow Sea	900 000	38° 27' N	1984	2005
GB1601	Shanghai Cartouche : A - Cartouche : B - Cartouche : C -	20 000 20 000 20 000	31° 22' N 31° 16' N 31° 12' N	1985	2011
GB1602	Outer approaches to Shanghai	130 000	31° 10' N	1980	2011
GB1603	Inner approaches to Shanghai	50 000	31° 20' N	1982	2011
GB1968	Taiwan Strait	750 000	23° 19' N	1985	2011
GB2412	East China sea	1 500 000	28° 23' N	1985	1992
GB3236	T'ai-Wan to Okinawa Shima	750 000	24° 09' N	1985	2011
GB3480	Yellow Sea and Korea strait	1 200 000	34° 15' N	1985	
GB3488	Song Sai Gon to Hong Kong	1 500 000	16° 30' N	1997	
GB3489	Manila to Hong Kong	1 500 000	17° 35' N	1998	
GB4410	Luzon Strait	500 000	20° 17' N	2012	
GB4411	Cabra Island to Cape Bojeador	500 000	16° 25' N	2012	



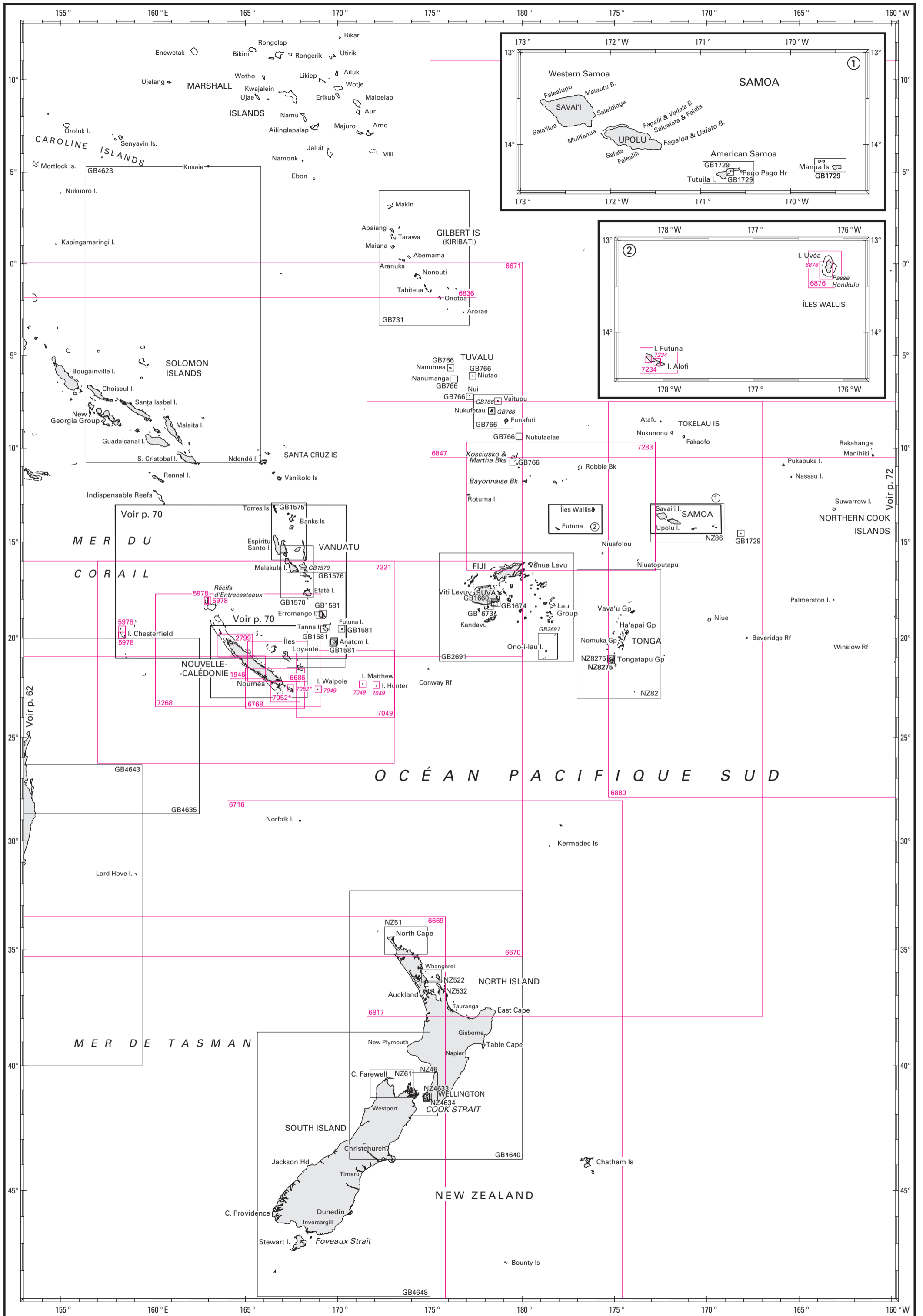
\* La désignation usuelle Mer du Japon n'implique pas une prise de position dans le différend entre la Corée, qui nomme cette mer "Mer de l'Est", et le Japon, qui la nomme "Mer du Japon".

## MER DU JAPON - MER INTÉRIEURE - DÉTROIT DE CORÉE

Cartes étrangères de complément (voir nota)

N°	Titre	Échelle 1 :	Latitude moyenne	Publ.	Édit.
GB127	Korea Strait	300 000	34° 41' N	1983	2002
GB2024	Okinawa Shima to Amami-O Shima	500 000	27° 10' N	1984	1990
GB2293	Northern Japan and adjacent Seas	1 500 000	42° 26' N	1986	2005
GB2347	Southern Japan and adjacent Sea	1 500 000	34° 16' N	1987	2007
GB2412	East China sea	1 500 000	28° 23' N	1985	1992
GB3236	T'ai-Wan to Okinawa Shima	750 000	24° 09' N	1985	2011
GB3237	Amami-O Shima to Kagoshima Wan	500 000	29° 32' N	1984	1987
GB3480	Yellow Sea and Korea strait	1 200 000	34° 15' N	1985	





## POLYNÉSIE (PARTIE OUEST) - NOUVELLE-ZÉLANDE

## Cartes françaises

N°	INT	Titre	Échelle 1 :	Latitude moyenne	Publ. ou Édit.	GC ou T	Format	N°	INT	Titre	Échelle 1 :	Latitude moyenne	Publ. ou Édit.	GC ou T	Format
1946		Nouvelle-Calédonie (3 <sup>e</sup> feuille) côte Ouest	219 000	21° 29' S	1934		GA	6836	506	De Mariana Islands à Gilbert Islands (Kiribati) (f.s. JP2004)	3 730 000	9° 05' N	1992		A0
2799		Nouvelle-Calédonie (4 <sup>e</sup> feuille) - Partie Nord	218 000	20° 22' S	1956		GA	6847	617	Des îles Tuvalu aux îles Palmira (f.s. US505)	3 790 000	0° 15' N	1980		A0
5978	□	Mer du Corail - Îles et récifs épars Cartouche : B - Îles Chesterfield - Mouillage de l'île Longue Cartouche : C - Récifs et îles Chesterfield Cartouche : D - Atoll de Huon Cartouche : E - Mouillage de l'île Huon	20 000 150 000 150 000 20 000	19° 51' S 19° 41' S 18° 04' S 18° 02' S	1986		DA	6876	□	Îles Wallis - Accès à Mata Utu et Halalo Cartouche : Îles Wallis	20 000 100 000	13° 19' S 13° 19' S	2012		A0
6669	601	Mer de Tasman, de la Nouvelle-Zélande (New Zealand) au Sud-Est de l'Australie (Australia) (f.s. NZ14601)	2 820 000	41° 29' S	1994		GA	6880	606	Des îles Tonga à l'archipel des Tuamotu (f.s. NZ14606)	3 500 000	17° 42' S	1994		A0
6670	602	Mers de Tasman et du Corail, de l'Australie à la Nouvelle-Zélande et aux îles Fidji (f.s. AU4602)	3 500 000	25° 38' S	2009		GA	7049	□	Des îles Loyauté à l'île Hunter Cartouche : A - Île Walpole Cartouche : B - Île Matthew Cartouche : C - Île Hunter	500 000 37 000 25 000 25 000	22° 18' S 22° 35' S 22° 20' S 22° 23' S	2010		A0
6671	604	Mers du Corail et des Salomon et mers adjacentes (f.s. AU4604)	3 500 000	10° 25' S	2009		GA	7052	□	De Nouméa à l'île des Pins - Le grand lagon Sud Cartouche : A - Mouillage de Uapan Carte L	150 000 50 000	22° 43' S 22° 31' S	2009		A0
6686		Nouvelle-Calédonie (partie Sud-Est) - Îles Loyauté	303 000	21° 11' S	1977		A0	7052L						2011	
6716	600	Nouvelle-Zélande (New Zealand), îles Campbell et Norfolk (f.s. NZ4600)	2 810 000	40° 32' S	1988		GA	7234	□	Îles Futuna et Alofi Cartouche : A - Île Leava (Anse de Sigave) Cartouche : B - Chenal Vasia	60 000 10 000 20 000	14° 18' S 14° 17' S 14° 19' S	2010		A1
6768	□	Nouvelle-Calédonie (partie Sud) - Île des Pins	300 000	22° 33' S	2010		A0	7268		Nouvelle-Calédonie - Îles Loyauté	850 000	20° 35' S	1992		A0
6817	605	De la Nouvelle-Zélande aux îles Fidji et Samoa (f.s. NZ4605)	3 500 000	22° 42' S	1988		GA	7283	⊕	Des îles Fidji (Fiji) aux îles Tonga - Îles Wallis et Futuna	1 000 000	13° 05' S	1992		A0
								7321	⊕ 636	Des Récifs Bampton à l'île Hunter - Nouvelle-Calédonie - Vanuatu	1 500 000	21° 08' S	2008		A0

⊕ Cette carte comporte des délimitations des espaces maritimes français.

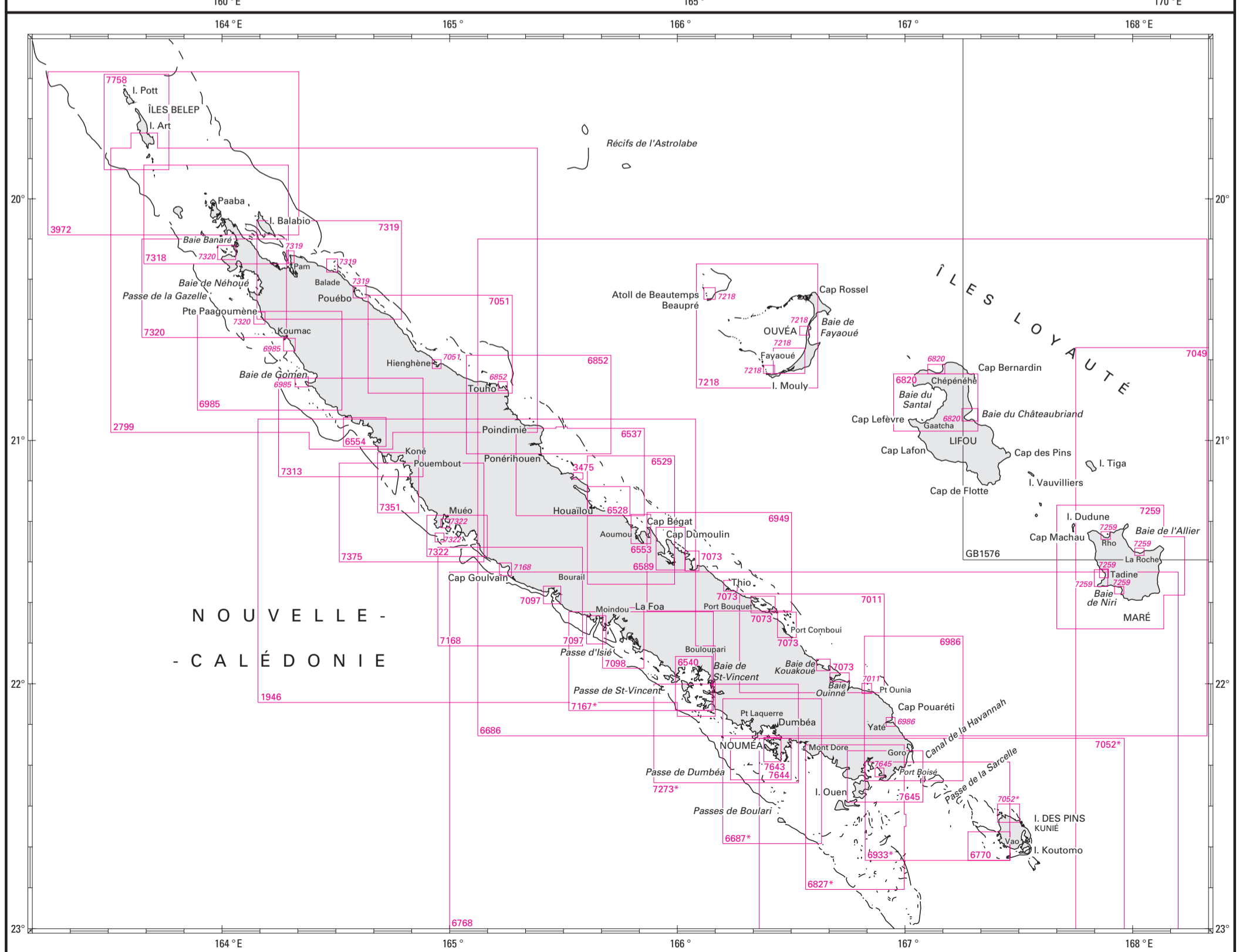
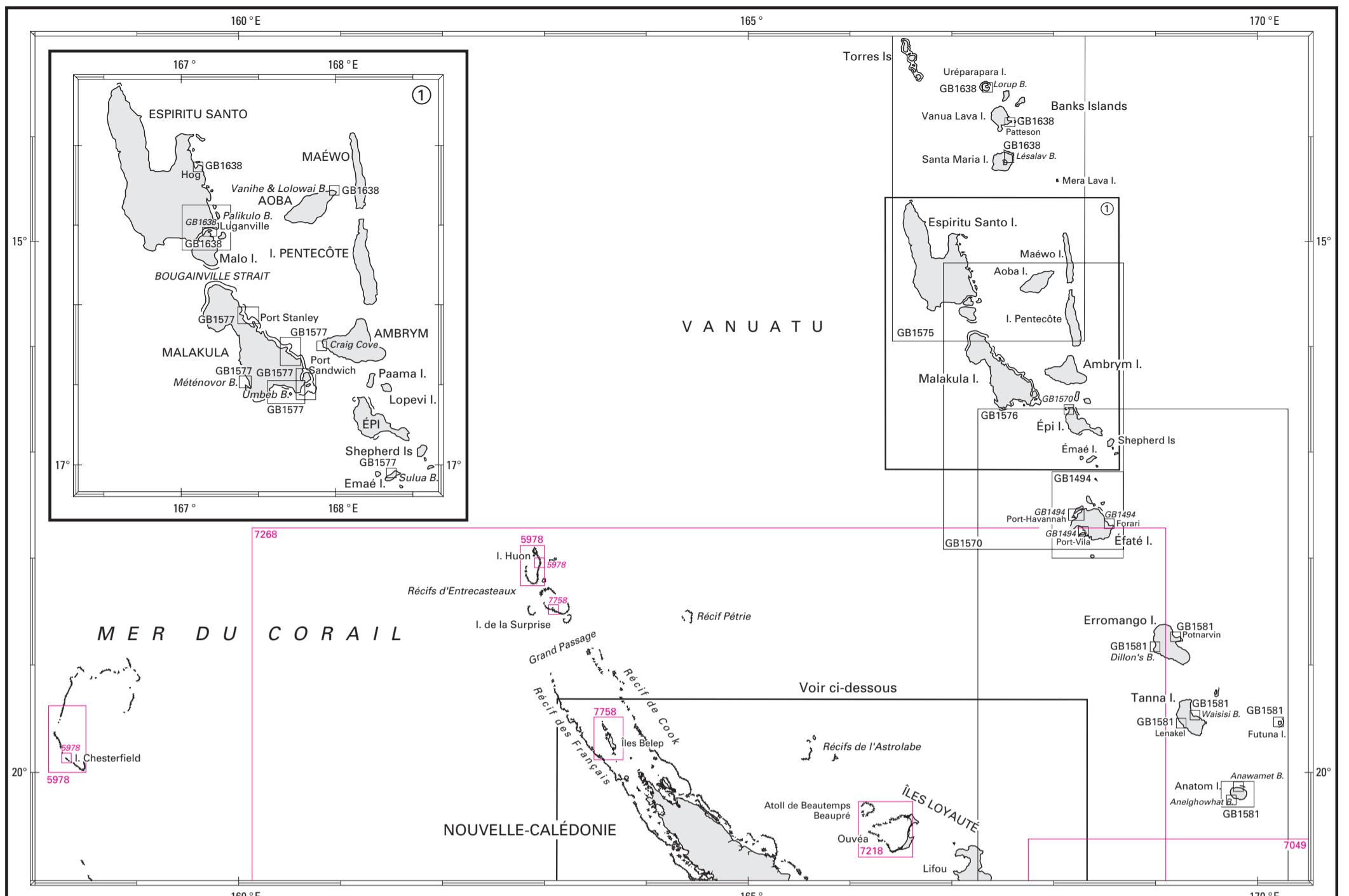
□ Carte établie en WGS.

xxxx Carte disponible en totalité ou en partie sous forme d'ENC.

## Cartes étrangères de complément (voir nota)

N°	Titre	Échelle 1 :	Latitude moyenne	Publ.	Édit.	N°	Titre	Échelle 1 :	Latitude moyenne	Publ.	Édit.
GB731	Gilbert Group	800 000	0° 21' N	1994		GB2691	Fiji islands Cartouche : Fiji islands	800 000 800 000	18° 23' S 20° 25' S	2005	
GB766	Ellice islands Cartouche : Nukulaelae anchorage Cartouche : Niulakita Cartouche : Teafua pass Cartouche : Vaitupu Cartouche : Niutao Cartouche : Nanumea Cartouche : Nukulaelae Cartouche : Nui Cartouche : Nanumanga Cartouche : Nukufetau Cartouche : Funafuti to Vaitupu	12 000 24 000 25 000 50 000 150 000 150 000 80 000 147 000 147 000 150 000 740 000	9° 22' S 10° 45' S 7° 59' S 7° 28' S 6° 06' S 5° 39' S 9° 23' S 7° 13' S 6° 16' S 8° 00' S 8° 02' S	1872	1952	GB4623	Solomon Islands to Kosrae Island	1 500 000	2° 46' S	1990	2011
GB1570	Vanuatu - Éfaté to Espiritu Santo Cartouche : Épi Island - Lamen Bay	300 000 10 000	16° 33' S 16° 35' S	1978	2009	GB4635	Cape Byron to Mackay	1 500 000	24° 21' S	2011	
GB1575	Vanuatu - Île Pentecôte to Torres Islands	300 000	14° 26' S	1993	2009	GB4640	North Island	1 500 000	38° 08' S	1998	2003
GB1576	Vanuatu and Îles Loyauté, Epi to île Maré	500 000	19° 02' S	1988	1994	GB4643	Cape Howe to Cape Moreton	1 500 000	38° 40' S	2010	
GB1581	Islands and anchorages in southern Vanuatu Cartouche : Futuna Cartouche : Anatom Cartouche : Tanna - Lénakel Bay Cartouche : Tanna - Waïsis Bay Cartouche : Anatom - Anelghowhat Bay Cartouche : Anatom - Anowamet Bay Cartouche : Erromango - Dillon's Bay Cartouche : Erromango - Potnarvin	50 000 100 000 20 000 25 000 25 000 12 500 12 500 12 500	19° 31' S 20° 12' S 19° 32' S 19° 28' S 20° 15' S 20° 07' S 18° 49' S 18° 44' S	1988	2009	GB4648	South Island	1 500 000	43° 46' S	1998	2003
GB1660	Suva Harbour	12 000	18° 08' S	1977	2009	NZ46	Cook Strait	200 000	41° 10' S	1989	2000
GB1673	Western Approaches to Suva Harbour	50 000	18° 18' S	1979	2009	NZ51	Tauroa point to Cape Brett	200 000	34° 34' S	1978	2001
GB1674	Eastern Approaches to Suva Harbour Cartouche : Approaches to Laucala Bay	50 000 25 000	18° 13' S 18° 10' S	1977	2011	NZ61	Karamea River to Stephens Island	200 000	40° 44' S	1984	1999
GB1729	Tutuila Island Cartouche : Tutuila Island : Pago Pago Harbour Cartouche : Rose Atoll Cartouche : Manua Islands Cartouche : Swains Island	60 000 25 000 100 000 100 000 50 000	14° 18' S 14° 17' S 14° 33' S 14° 13' S 11° 03' S	1990		NZ82	Tonga	750 000	19° 40' S	2010	
						NZ86	Samoa Islands	500 000	13° 45' S	2010	
						NZ522	Bream tail to Kawau island including Great Barrier island	100 000	36° 09' S	1974	2011
						NZ532	Approaches to Auckland	100 000	36° 39' S	1975	2008
						NZ4633	Wellington Harbour	25 000	41° 20' S	1987	2000
						NZ4634	Wellington Harbour entrance and plans of wharves Cartouche : Entrance to Wellington Harbour Cartouche : Evans Bay Cartouche : Point Howard and Seaview wharves Cartouche : Lambton Harbour	12 500 7 000 7 000 7 000	41° 19' S 41° 18' S 41° 15' S 41° 16' S	1987	2000
						NZ8275	Approaches to Nuku'Alofa Harbour Cartouche : Nuku'Alofa wharves	30 000 15 000	21° 03' S 21° 07' S	1997	2010
						NZ8655	Apia Harbour	7 470	13° 48' S	2007	

Nota : ces cartes figurent en noir sur les planches, il est rappelé que le SHOM n'assure pas leur commercialisation.



Pour les cartes à petite échelle, consulter les p. 4 à 7.

## VANUATU - NOUVELLE-CALÉDONIE

## Cartes françaises

N°	INT	Titre	Échelle 1 :	Latitude moyenne	Publ. ou Édit.	GC ou T	Format	N°	INT	Titre	Échelle 1 :	Latitude moyenne	Publ. ou Édit.	GC ou T	Format		
1946		Nouvelle-Calédonie (3 <sup>e</sup> feuille) côte Ouest	219 000	21° 29' S	1934		GA	7073	☐	Ports et mouillages de la côte Sud-Est de la Nouvelle-Calédonie			2010		A0		
2799		Nouvelle-Calédonie (4 <sup>e</sup> feuille) - Partie Nord	218 000	20° 22' S	1956		GA			Cartouche : A - Baie de Nakéty et anse de Lavaissière	20 000	21° 29' S					
3475		Baie de Ugué	10 000	21° 08' S	1876		QA			Cartouche : B - Port de Thio	20 000	21° 35' S					
3972		De l'île Paaba à l'île Pott	126 000	19° 48' S	1909		GA			Cartouche : C - Baie de Kouakoué	20 000	21° 55' S					
5978	☐	Mer du Corail - Iles et récifs épars			1986		DA			Cartouche : D - Port Combui et passages de Maméré	20 000	21° 45' S					
		Cartouche : B - Iles Chesterfield - Mouillage de l'île Longue	20 000	19° 51' S						Cartouche : E - Baie de Port-Bouquet	25 000	21° 40' S					
		Cartouche : C - Récifs et îles Chesterfield	150 000	19° 41' S						Cartouche : F - Baie de Ouinné	20 000	21° 58' S					
		Cartouche : D - Atoll de Huon	150 000	18° 04' S													
		Cartouche : E - Mouillage de l'île Huon	20 000	18° 02' S													
6528	☐	De Houailou au Cap Koua	20 000	21° 15' S	2010		GA	7097	☐	Baie de Bourail - Coupée Mara et Baie de Moindou			2010		A1		
6529	☐	Du Cap Bocage au Cap Dumoulin	60 000	21° 19' S	2010		GA			Cartouche : A - Baie de Bourail	20 000	21° 38' S					
6537	☐	Du Cap Bayes au Cap Koua	60 100	21° 07' S	2010		GA			Cartouche : B - Coupée Mara et Baie de Moindou	25 000	21° 46' S					
6540	☐	Baie de Saint-Vincent	25 000	21° 59' S	2010		GA	7098	☐	Baies d'Ouarai et Chambeyron - Passes d'Ouarai et d'Isié	25 000	21° 48' S	2007		A0		
6553	☐	Baie de Kouaoua	20 000	21° 21' S	2010		DA	7167	☐	De la Baie de Saint-Vincent à la Coupée Mara	60 000	21° 54' S	2010		A0		
6554	☐	Baie Chasseloup, anse Vavouto	20 000	20° 57' S	2012		GA	7167L		Carte L				2011			
6589	☐	Baie de Canala	20 000	21° 26' S	2010		GA	7168	☐	De la Baie de Bourail à la Passe de la Poya	60 000	21° 38' S	2010		A0		
6686		Nouvelle-Calédonie (partie Sud-Est) - Iles Loyauté	303 000	21° 11' S	1977		A0			Cartouche : A - Coupée du Cap Goulvain	20 000	21° 31' S					
6687	☐	6883 Abords de Nouméa - Passes de Boulari et de Dumbéa	59 600	22° 21' S	2006		A0	7218	▲ ☐	Atolls d'Ouvéa et de Beautemps-Beaupré	75 000	20° 31' S	2010		A0		
6687L		Carte L								Cartouche : A - Passe du Coëtlogon	15 000	20° 42' S					
										Cartouche : B - Mouillages de Fayaoué et de Mouly	37 500	20° 40' S					
										Cartouche : C - Abords du wharf de Hwaadrila	10 000	20° 32' S					
										Cartouche : D - Mouillage de Beautemps-Beaupré	37 500	20° 23' S					
6768	☐	Nouvelle-Calédonie (partie Sud) - Ile des Pins	300 000	22° 33' S	2010		A0	7259	☐	Ile Maré	75 000	21° 31' S	1995		A0		
6770	☐	Abords Sud-Ouest de l'île des Pins - Baies de Kuto et de Kanuméra	25 000	22° 39' S	2009		A1			Cartouche : A - Baie de l'Allier (Baie de Puan) - Mouillage de La Roche	20 000	21° 27' S					
6820	☐	Mouillages de l'île Lifou (Iles Loyauté) - Baie du Santal	35 000	20° 50' S	2010		A0			Cartouche : B - Baie de Niri (Baie de Wabao)	20 000	21° 36' S					
		Cartouche : Baie du Châteaubriand	20 000	20° 53' S						Cartouche : C - Baie de Tadine	20 000	21° 34' S					
		Cartouche : Baie de Doking	20 000	20° 42' S						Cartouche : D - Baie de Nord (Baie de Waeko)	20 000	21° 23' S					
6827	☐	Du Mont Dore à Port-Boisé - Passes de Mato et de Uatio	59 500	22° 32' S	2010		A0			Cartouche : E - Port de Tadine	5 000	21° 32' S					
6827L		Carte L						7268		Nouvelle-Calédonie - Iles Loyauté	850 000	20° 35' S	1992		A0		
										7273	☐	De Nouméa à la Baie de Saint-Vincent	60 000	22° 12' S	2010		A0
6852	☐	Abords de Touho et du Cap Bayes	60 000	20° 51' S	2010		A0			Carte L				2011			
		Cartouche : Accès à Touho	15 000	20° 46' S						7313	☐	De la passe de Koné à Ouaco	60 200	20° 57' S	2009		A0
6933	☐	De l'île Ouen à l'île des Pins - Passe de la Sarcelle	60 000	22° 31' S	2010		A0			7318	☐	De Poum à l'île Pam	60 500	20° 03' S	2008		A0
6933L		Carte L								7319	☐	De l'île de Pam au Cap Colnett	60 500	20° 18' S	2008		A0
												Cartouche : A - Baie de Pam	20 000	20° 14' S			
												Cartouche : B - Havre de Balade	25 000	20° 16' S			
												Cartouche : C - Port de Pouébo et Baie de Tchevit	25 000	20° 22' S			
6949	☐	Abords de Thio - Du Cap Bégat à l'île Toupéti	60 000	21° 29' S	2010		A0	7320	☐	De Koumac à Poum	60 400	20° 22' S	2011		A0		
6985	☐	De Paagoumène à Ouaco	60 300	20° 40' S	2011		A0			Cartouche : A - Mouillages de Poum	25 000	20° 12' S					
		Cartouche : A - Mouillage de Karembé	20 000	20° 36' S						Cartouche : B - Abords de Paagoumène	20 000	20° 29' S					
		Cartouche : B - Mouillage de Théoudié	20 000	20° 45' S						7322	☐	De la Passe de Poya à la Passe de Muéo	25 000	21° 23' S	2011		A0
6986	☐	De Port-Ounia au Cap Ndoua	60 000	22° 06' S	2010		A0			Cartouche : A - Passe de Muéo	10 000	21° 23' S					
		Cartouche : Baie de Yaté	20 000	22° 09' S						Cartouche : B - Port de Muéo	10 000	21° 20' S					
7011	☐	De la presqu'île Neuméni à Port-Ounia	60 000	21° 50' S	2010		A0	7351	☐	De la Passe de Goyeta à la Passe de Koné - Abords de Koné	25 000	21° 10' S	2010		A0		
		Cartouche : Port-Ounia	20 000	22° 01' S						7375	☐	De la Passe de Poya à la Passe de Koné	60 000	21° 17' S	2012		A0
7049	☐	Des îles Loyauté à l'île Hunter	500 000	22° 18' S	2010		A0	7643	☐	6900 Port de Nouméa	10 000	22° 16' S	2009		A0		
		Cartouche : A - Ile Walpole	37 000	22° 35' S						7644	☐	6899 Accès au Port de Nouméa	25 000	22° 18' S	2011		A0
		Cartouche : B - Ile Matthew	25 000	22° 20' S						7645	☐	6898 Canal de la Havannah et Canal Woodin	31 000	22° 23' S	2010		A0
		Cartouche : C - Ile Hunter	25 000	22° 23' S								Cartouche : A - Port de Prony	10 000	22° 21' S			
7051	☐	Du Cap Colnett à Touho - Abords de Hienghène	60 000	20° 36' S	2010		A0	7758	☐	Îles Belep - Îles Pott et Art - Îles Daos du Nord	40 000	19° 41' S	2011		A0		
		Cartouche : Baie de Hienghène	15 000	20° 41' S						Cartouche : A - Récifs d'Entrecasteaux - Île de la Surprise	40 000	18° 29' S					
7052	☐	De Nouméa à l'île des Pins - Le grand lagon Sud	150 000	22° 43' S	2009		A0										
7052L		Cartouche : A - Mouillage de Uapan	50 000	22° 31' S											2011		
		Carte L															

▲ Spatiocarte marine.

☐ Carte établie en WGS.

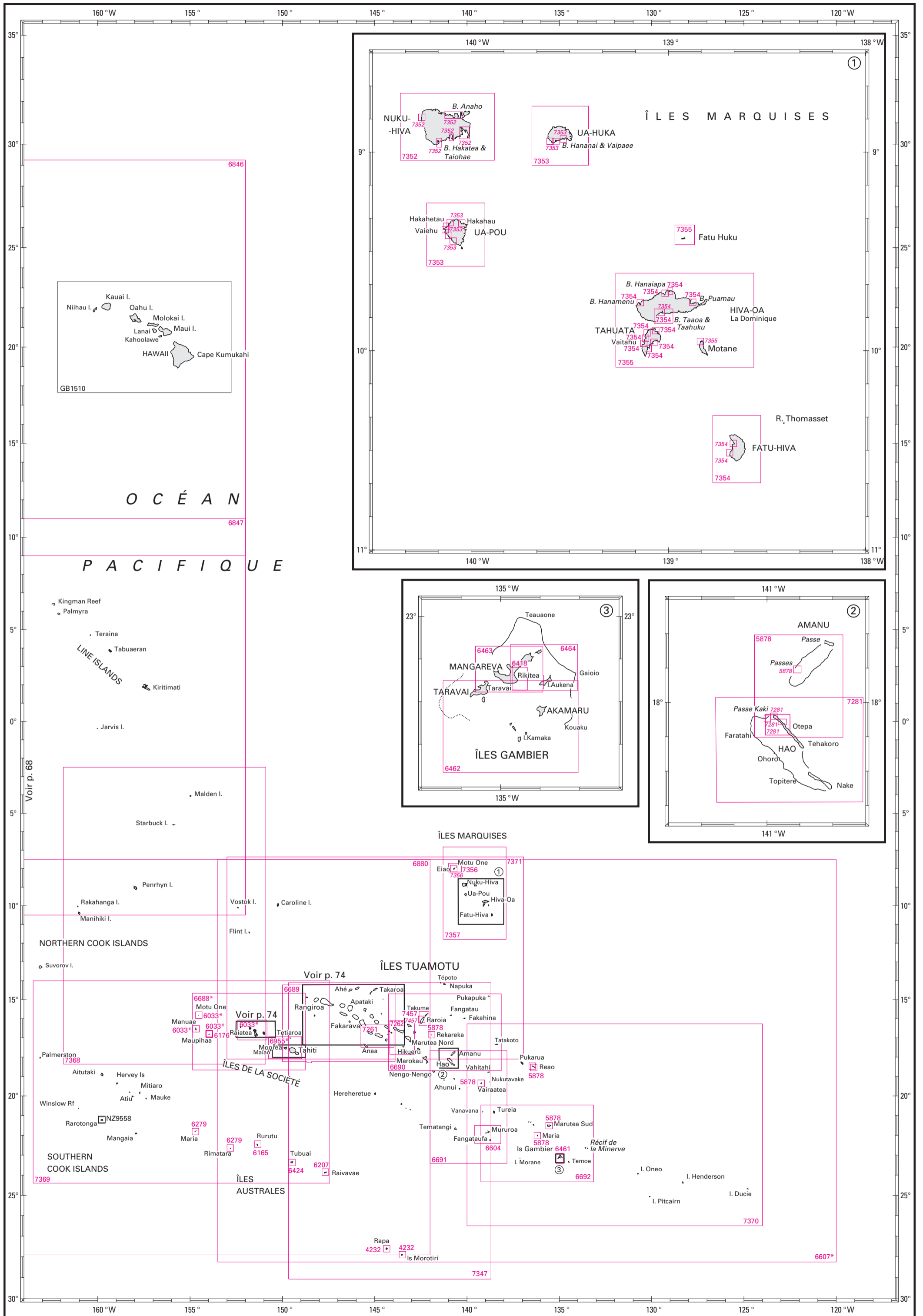
xxxxx Carte disponible en totalité ou en partie sous forme d'ENC.

## Cartes étrangères de complément (voir nota)

N°	Titre	Échelle 1 :	Latitude moyenne	Publ.	Édit.	N°	Titre	Échelle 1 :	Latitude moyenne	Publ.	Édit.
GB1494	Vanuatu - Efaté and plans			1977	2009	GB1581	Islands and anchorages in southern Vanuatu			1988	2009
	Cartouche : Efaté	150 000	17° 35' S				Cartouche : Futuna	50 000	19° 31' S		
	Cartouche : A - Port-Havannah	50 000	17° 35' S				Cartouche : Anatom	100 000	20° 12' S		
	Cartouche : B - Forari Bay	25 000	17° 40' S				Cartouche : Tanna - Lénakel Bay	20 000	19° 32' S		
	Cartouche : C - Port-Vila	10 000	17° 45' S				Cartouche : Tanna - Waïsis Bay	25 000	19° 28' S		
GB1570	Vanuatu - Éfaté to Espiritu Santo	300 000	16° 33' S	1978	2009		Cartouche : Anatom - Anelghowhat Bay	25 000	20° 15' S		
	Cartouche : Épi Island - Lamen Bay	10 000	16° 35' S				Cartouche : Anatom - Anowamet Bay	12 500	20° 07' S		
GB1575	Vanuatu - Ile Pentecôte to Torres Islands	300 000	14° 26' S	1993	2009		Cartouche : Erromango - Dillon's Bay	12 500	18° 49' S		
GB1576	Vanuatu and Îles Loyauté, Epi to île Maré	500 000	19° 02' S	1988	1994		Cartouche : Erromango - Potnarvin	12 500	18° 44' S		
GB1577	Plans in Central Vanuatu			1988	2009	GB1638	Plans in northern Vanuatu			1988	
	Cartouche : Ambrym, Craig Cove	20 000	16° 15' S				Cartouche : Espiritu Santo - Malo to Mavéa	50 000	15° 30' S		
	Cartouche : Emaé, Sulua Bay	20 000	17° 02' S				Cartouche : Espiritu Santo - Hog harbour	25 000	15° 08' S		
	Cartouche : Malakula, Port Sandwich and the Maskelyne Islands	35 000	16° 29' S				Cartouche : Espiritu Santo - Luganville	20 000	15° 32' S		
	Cartouche : Malakula, Méténovor Bay	37 500	16° 28' S				Cartouche : Uréparapara - Lorup Bay	25 000	13° 31' S		
	Cartouche : Malakula, Port Stanley	50 000	16° 03' S				Cartouche : Vanua Lava - Port Patteson	50 000	13° 51' S		
	Cartouche : Malakula, Bangon Point to Mbong Naeun Point	50 000	16° 17' S				Cartouche : Aoba - Vanihé Bay and Lolowai bay	25 000	15° 16' S		
	Cartouche : Malakula, Umbek Bay	75 000	16° 32' S				Cartouche : Santa Maria - Lésalav Bay	12 500	14° 11' S		

Nota : ces cartes figurent en noir sur les planches, il est rappelé que le SHOM n'assure pas leur commercialisation.





## POLYNÉSIE (PARTIE EST) - POLYNÉSIE FRANÇAISE

## Cartes françaises

N°	INT	Titre	Échelle 1 :	Latitude moyenne	Publ. ou Édit.	GC ou T	Format	N°	INT	Titre	Échelle 1 :	Latitude moyenne	Publ. ou Édit.	GC ou T	Format
4232	□	<b>Îles Australes - Ile de Rapa, îles de Morotiri</b> Cartouche : B - Îles Morotiri (Bass) Cartouche : C - Ile de Rapa - Baie d'Ha'urei (Ahurei) Cartouche : D - Ile de Rapa - Baie Anarua Cartouche : E - Ile de Rapa	30 000 10 000 10 000 30 000	27° 53' S 27° 36' S 27° 36' S 27° 36' S	2010		GA	7261	▲ □	<b>De Fakarava à Makemo</b>	175 000	16° 54' S	1993		A0
								7262	▲ □	<b>De Makemo à Marutea Nord</b>	175 000	17° 04' S	2006		A0
								7281	▲ □	<b>Hao</b> Cartouche : A - De la Passe Kaki aux mouillages d'Otepa Cartouche : B - Passe Kaki Cartouche : C - Zone portuaire Nord Cartouche : D - Mouillages d'Otepa	75 000 30 000 10 000 10 000 10 000	18° 13' S 18° 06' S 18° 04' S 18° 04' S 18° 05' S	1993		A0
5878		<b>Îlots dans l'archipel des Tuamotu</b> Cartouche : Ile Vairaatea Cartouche : Ile Amanu et Passe de Hao Cartouche : Ile Amanu - Passes Fafameru et Taikariki - Village Ikitake Cartouche : Ile Rehareka Cartouche : Ile Reao Cartouche : Ile Marutea(Sud) Cartouche : Ile Maria Cartouche : Ile Reao - Village Rapuarava	60 000 200 000 12 500 60 000 175 000 200 000 100 000 35 000	19° 21' S 17° 55' S 17° 50' S 16° 50' S 18° 32' S 21° 30' S 22° 00' S 18° 28' S	1975		DA	7347	656	<b>De l'Archipel des Tuamotu aux Îles Australes</b>	1 510 000	21° 35' S	1995		A0
								7352	□	<b>Nuku-Hiva</b> Cartouche : A - Baie Haahopu Cartouche : B - Baies d'Aakapa, d'Hatiheu et d'Anaho Cartouche : C - Baie de Taiohae Cartouche : D - Baie du Contrôleur Cartouche : E - Baie de Taioa	70 000 10 000 20 000 10 000 20 000 15 000	8° 52' S 8° 49' S 8° 48' S 8° 55' S 8° 54' S 8° 57' S	1995		A0
6033	□	<b>Archipel de la Société - Îles sous-le-vent</b> Cartouche : Manuae (Scilly) Cartouche : Maupihaa (Maupelia) Cartouche : Motu One (Bellingshausen) Carte L	174 000 174 000 174 000 174 000	16° 35' S 16° 31' S 16° 48' S 15° 48' S	2009		GA	7353	□	<b>Ua-Pou et Ua-Huka</b> Cartouche : A - Ua-Pou Cartouche : B - Ua-Pou - Baie d'Haakuti Cartouche : C - Ua-Pou - Baie d'Hakahetau Cartouche : D - Ua-Pou - Baie d'Hakahau Cartouche : E - Ua-Pou - Baie de Vaiehu Cartouche : F - Ua-Pou - Baie d'Hakamaïi Cartouche : G - Ua-Pou - Baie d'Hakatao Cartouche : H - Ua-Huka Cartouche : I - Ua-Huka - Baie Haavei Cartouche : J - Ua-Huka - Baie de Vaipae (Baie Invisible) Cartouche : K - Ua-Huka - Baie d'Hane	70 000 10 000 10 000 10 000 5 000 10 000 10 000 10 000 70 000 15 000 10 000	9° 24' S 9° 22' S 9° 21' S 9° 21' S 9° 23' S 9° 25' S 9° 26' S 8° 55' S 8° 56' S 8° 56' S	1995		A0
6033L						2011		7354	□	<b>Fatu - Hiva, Baies de Hiva - Oa et de Tahuata</b> Cartouche : A - Hiva-Oa - Baie Hanamenu Cartouche : B - Hiva-Oa - Baie Hanaïapa Cartouche : C - Hiva-Oa - Baie Puamau Cartouche : D - Hiva-Oa - Baie Taaoa Cartouche : E - Hiva-Oa - Baie Hanatekuua Cartouche : F - Hiva-Oa - Baie Tahauku Cartouche : G - Fatu-Hiva - Baie Hanavave Cartouche : H - Fatu-Hiva - Baie Omoa Cartouche : I - Tahuata - Baies du Nord-Ouest Cartouche : J - Tahuata - Baie Motopu Cartouche : K - Tahuata - Baie Vaitahu Cartouche : L - Tahuata - Baie Hanatetena Cartouche : M - Tahuata - Baie Hapatoni Cartouche : N - Tahuata - Baie Hanateio Cartouche : O - Fatu-Hiva	10 000 10 000 10 000 30 000 10 000 10 000 10 000 10 000 10 000 10 000 10 000 10 000 10 000 10 000 10 000 10 000 10 000 70 000	9° 45' S 9° 42' S 9° 45' S 9° 49' S 9° 42' S 9° 48' S 10° 27' S 10° 30' S 9° 54' S 9° 53' S 9° 56' S 9° 57' S 9° 57' S 9° 59' S 10° 29' S	1997		A0
6165	□	<b>Rurutu</b> Cartouche : A - Baie d'Avera Cartouche : B - Baie de Moeraï	30 000 10 000 10 000	22° 30' S 22° 29' S 22° 26' S	2010		DA	7355	□	<b>Hiva-Oa, Tahuata et Mohotani</b> Cartouche : A - Mohotani - Baie de Puioono Cartouche : B - Fatu Huku	70 000 10 000 70 000	9° 50' S 9° 57' S 9° 57' S	1997		A0
6176		<b>Maupihaa (Maupéïa)</b> Cartouche : Maupihaa - Entrée du lagon et mouillage Cartouche : Maupihaa - Passe Taihaaru Vahine	30 000 10 000 3 000	16° 48' S 16° 46' S 16° 46' S	1959		GA	7356	□	<b>Eïao, Hatutaa et Motu One</b> Cartouche : A - Eïao - Baie de Vaituha	70 000 10 000	7° 56' S 7° 59' S	2000		A0
6207	□	<b>Île Raïvavae (Vavitu)</b> Cartouche : Passe Nord de l'île Raïvavae	30 000 10 000	23° 52' S 23° 50' S	2010		GA	7357	□	<b>Îles Marquises (Fenua Enata)</b>	500 000	9° 19' S	2001		A0
6279	□	<b>Îles Rimatara et Maria</b> Cartouche : Mouillages au Nord de Rimatara Cartouche : Rimatara Cartouche : Maria	10 000 30 000 80 000	22° 38' S 22° 38' S 21° 48' S	2010		DA	7368	653	<b>De l'île Malden aux îles de la Société</b>	1 600 000	10° 26' S	1995		A0
6418	□	<b>Île Mangareva - Rade de Rikitea</b>	5 000	23° 07' S	2010		GA	7369	657	<b>Des Southern Cook Islands aux îles de la Société et Australes</b>	1 500 000	19° 12' S	1995		A0
6424	□	<b>Île Tubuai et mouillages</b> Cartouche : A - Passes et Mouillages de Tubuai	40 000 12 500	23° 22' S 23° 20' S	2001		GA	7370	655	<b>De Mururoa à Ducie Island</b>	1 500 000	21° 23' S	1995		A0
6461		<b>Îles Gambier</b>	60 000	23° 10' S	1992		GA	7371	□	<b>De Tahiti aux îles Marquises</b>	1 580 000	12° 44' S	1996		A0
6462		<b>Îles Gambier, partie Sud</b>	30 000	23° 12' S	1992		GA	7457	▲ □	<b>Raroïa et Takumé</b> Cartouche : A - De la Passe Ngarue au Mouillage de Ngarumaoa	75 000 12 500	16° 00' S 16° 00' S	2003		A0
6463	□	<b>Île Mangareva - Passe de l'Ouest</b>	15 000	23° 06' S	2011		GA								
6464	□	<b>Îles Mangareva, Rikitea, Totegegïe</b>	15 000	23° 05' S	2012		GA								
6604	□	<b>De Mururoa à Fangataufa</b>	150 000	21° 57' S	2010		GA								
6607	⊕ □ 607 6607L	<b>Polynésie Sud-Est</b> Carte L	3 500 000	17° 52' S	2004		GA								
6688	6688L	<b>Îles de la Société, de Manuae à Tahiti</b> Carte L	592 000	16° 39' S	1978		A0								
6689		<b>Îles Tuamotu (partie Ouest), de Tahiti à Rangiroa et Makemo</b>	595 000	16° 13' S	1978		A0								
6690		<b>Îles Tuamotu (partie centrale) de Makemo à Tatakoto</b>	592 000	16° 41' S	1978		A0								
6691		<b>Îles Tuamotu (partie Est) de Hao à Fangataufa</b>	578 000	20° 32' S	1978		A0								
6692		<b>Des îles Tuamotu aux îles Gambier</b>	574 000	22° 24' S	1978		A0								
6846	809	<b>Îles Hawaii (f.s. US504)</b>	3 500 000	19° 07' N	2008		A0								
6847	617	<b>Des îles Tuvalu aux îles Palmira (f.s. US505)</b>	3 790 000	0° 15' N	1980		A0								
6880	606	<b>Des îles Tonga à l'archipel des Tuamotu (f.s. NZ14606)</b>	3 500 000	17° 42' S	1994		A0								
6955	□	<b>Approches des îles de Tahiti et de Mooréa - Îles de Maïao et de Tétiaroa</b> Carte L	173 000	17° 30' S	2008		A0								
6955L						2011									

- ⊕ Cette carte comporte des délimitations des espaces maritimes français.
- ▲ Spatiocarte marine.
- Carte établie en WGS.
- xxxxx Carte disponible en totalité ou en partie sous forme d'ENC.

## Cartes étrangères de complément (voir nota)

N°	Titre	Échelle 1 :	Latitude moyenne	Publ.	Édit.
GB1510	<b>Hawaii to Nihoa</b>	1 000 000	20° 29' N	1975	1995
NZ9558	<b>Rarotonga</b> Cartouche : Approaches to Avatiu and Avarua Harbours Cartouche : Avatiu Harbour	40 000 9 000 3 000	21° 14' S 21° 11' S 21° 12' S	1992	



## POLYNÉSIE FRANÇAISE

## Cartes françaises

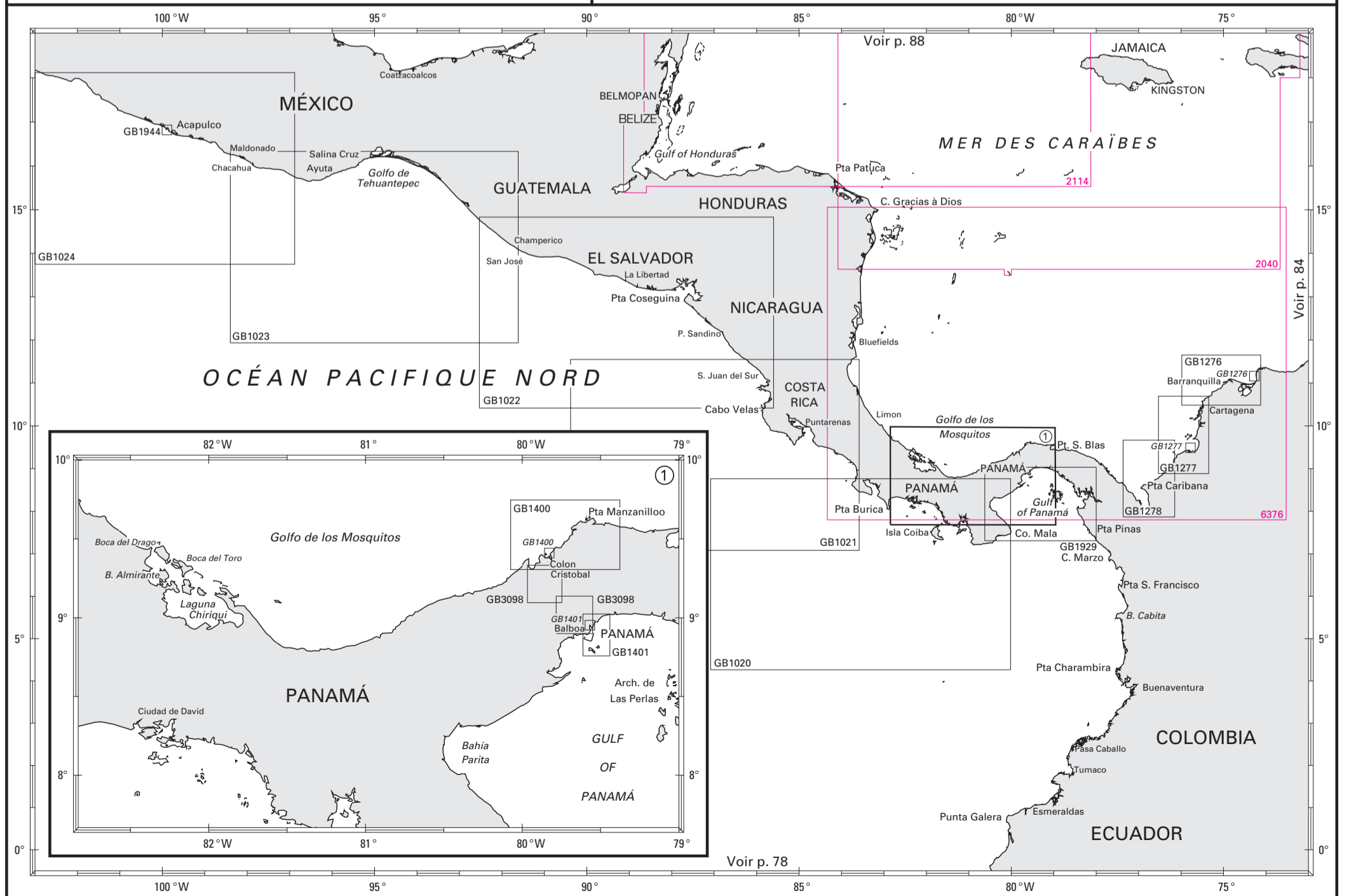
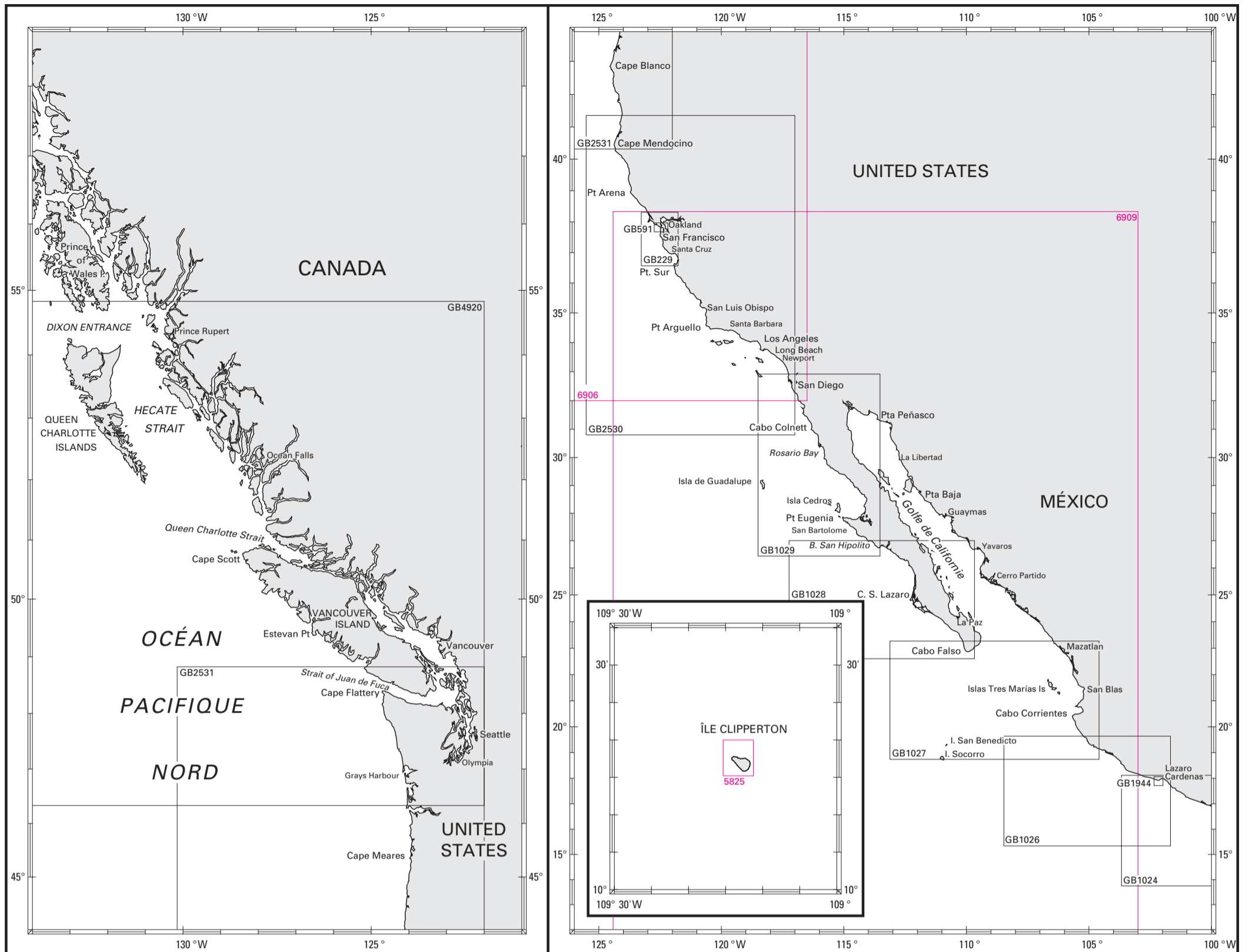
N°	INT	Titre	Échelle 1 :	Latitude moyenne	Publ. ou Édit.	GC ou T	Format
6002	□	<b>Bora-Bora</b> Cartouche : Passe Teavanui	20 000 6 500	16° 30' S 16° 29' S	2003		GA
6280	□	<b>Partie Nord de Raiatea - Port d'Uturoa</b>	12 000	16° 43' S	2005		GA
6281	□	<b>Partie Sud de Tahaa</b>	12 000	16° 40' S	2005		GA
6282	□	<b>Passes entre les îles Raiatea et Tahaa</b>	30 000	16° 43' S	2005		GA
6283	□	<b>Île Tahaa</b>	30 000	16° 36' S	2005		GA
6284	□	<b>Partie Sud de Raiatea</b>	30 000	16° 52' S	2005		GA
6320	□	<b>Makatea</b> Cartouche : Port de Temao	30 000 10 000	15° 51' S 15° 49' S	2010		DA
6420	□	<b>De Mataiva à Rangiroa et Makatea</b>	175 000	15° 21' S	2009		GA
6421		<b>Archipel des Tuamotu - Îles Arutua, Apataki, Kaukura, Niau</b>	175 000	15° 48' S	1965		GA
6434	□	<b>Huahine</b> Cartouche : A - Passe Avamoa Cartouche : B - Passe Farerea	30 000 10 000 10 000	16° 45' S 16° 42' S 16° 44' S	2005		GA
6525	□	<b>Abords de Port Phaeton</b>	25 000	17° 48' S	2009		GA
6605	□	<b>De la Pointe Vénus à Mahaena</b>	25 000	17° 30' S	2009		GA
6657	□	<b>Baies de Cook et d'Opunohu</b>	12 500	17° 29' S	2006		A1
6658	□	<b>Île de Moorea - Côte Nord-Ouest de Tahiti</b> Cartouche : Baie de Vaiare	50 000 15 000	17° 31' S 17° 31' S	2007		A0
6717	□	<b>Port Phaeton (Teauaa)</b> Cartouche : Tapuaeraha	10 000 10 000	17° 45' S 17° 47' S	2010		A1
6740	□	<b>De Maraa à Faaa</b>	25 000	17° 39' S	2009		GA
6828	□	<b>Côte Sud-Ouest de Tahiti - De Atehihi à Maraa</b>	25 000	17° 45' S	2009		GA
6956	□	<b>De la Passe de Mahaena à la Baie de Taravao</b>	25 000	17° 38' S	2010		GA
6957	□	<b>De la Baie de Taravao à la Passe d'Aiuroa</b>	25 000	17° 45' S	2006		GA
7213	□	<b>Maupiti</b> Cartouche : A - De la Passe 'Onoiau au Village	25 000 10 000	16° 27' S 16° 28' S	2009		A1
7248	▲ □	<b>Apataki</b> Cartouche : A - Apataki Cartouche : B - Passe Tehere (Aimonu) - Mouillage de Roto Ava Cartouche : C - Passe Pakaka (Haniuru) - Quai de Niutahi Cartouche : D - Lagon Ouest - De la Passe Tehere à la Passe Pakaka	80 000 10 000 10 000 40 000	15° 25' S 15° 18' S 15° 34' S 15° 26' S	2010		A0
7260	▲ □	<b>De Apataki à Fakarava</b>	175 000	15° 50' S	2005		A0
7261	▲ □	<b>De Fakarava à Makemo</b>	175 000	16° 54' S	1993		A0
7262	▲ □	<b>De Makemo à Marutea Nord</b>	175 000	17° 04' S	2006		A0
7293	▲ □	<b>Manihi</b> Cartouche : A - Passe Tairapa	50 000 5 000	14° 24' S 14° 27' S	2007		A1
7305	□	<b>De la Passe d'Aiurua à la Passe Havae</b>	25 000	17° 53' S	2010		GA
7314	▲ □	<b>Ahe</b> Cartouche : A - Passe Tiareroa Cartouche : B - Mouillage de Tenukupara	50 000 10 000 10 000	14° 27' S 14° 31' S	2008		A1
7329	▲ □	<b>Kauehi</b> Cartouche : A - De la Passe Arikitamiro au Mouillage de Tearavero Cartouche : B - Passe Arikitamiro Cartouche : C - Mouillage de Tearavero	75 000 35 000 5 000 10 000	15° 52' S 15° 53' S 15° 56' S 15° 49' S	2003		A0
7346	▲ □	<b>Takaroa et Takapoto</b> Cartouche : A - Takaroa - Passe Teauonae	60 000 10 000	14° 32' S 14° 28' S	2006		A0
7372	▲ □	<b>Fakarava</b> Cartouche : A - De la Passe Garuae au Mouillage de Rotoava Cartouche : B - Mouillage de Rotoava Cartouche : C - Passe Tumakohua	80 000 25 000 10 000 10 000	16° 17' S 16° 04' S 16° 03' S 16° 30' S	2004		A0
7373	▲ □	<b>Rangiroa</b> Cartouche : A - De la Passe d'Avatoru à la Passe de Tiputa Cartouche : B - Passe d'Avatoru Cartouche : C - Passe de Tiputa	80 000 30 000 10 000 10 000	15° 07' S 14° 57' S 14° 56' S 14° 58' S	2002		A0
7453	▲ □	<b>Makemo</b> Cartouche : A - Passe Tapuhiria Cartouche : B - Passe Arikitamiro	75 000 10 000 10 000	16° 32' S 16° 26' S 16° 37' S	1996		A0
7454	▲ □	<b>Faaite</b> Cartouche : A - Passe Teporioha	50 000 7 500	16° 44' S 16° 42' S	1998		A1
7455		<b>Archipel des Tuamotu - Passes et Mouillages</b> Cartouche : B - Tikehau - Passe Tuheiava Cartouche : C - Katiu - Passe Pakata Cartouche : D - Tikehau - De la Passe Tuheiava au Mouillage de Tuherahera Cartouche : E - Tikehau - Mouillage de Tuherahera Cartouche : G - Motutunga - Passe Nord-Ouest Cartouche : J - Tahanea - Passes Motupuapua, Teavatapu et Otao Cartouche : K - Arutua - Passe Porofai	5 000 5 000 30 000 10 000 5 000 15 000 10 000	15° 00' S 16° 22' S 15° 03' S 15° 06' S 17° 03' S 16° 51' S 15° 21' S	2000		A0
7456	▲ □	<b>Toau - de Niau à Fakarava</b> Cartouche : A - Anse Amyot Cartouche : B - De la Passe Otugi aux Mouillages Nord et Sud	75 000 5 000 25 000	15° 58' S 15° 48' S 15° 54' S	2002		A0
7458	▲ □	<b>Aratika</b> Cartouche : A - De la Passe Tamaketa à la Passe Fainukea Cartouche : B - Passe Fainukea Cartouche : C - Passe Tamaketa	50 000 25 000 5 000 10 000	15° 32' S 15° 29' S 15° 30' S 15° 29' S	2011		A0
7460	□	<b>De la Passe de Taapuna à la Passe d'Arue Port de Papeete</b> Cartouche : 1 - Cartouche : 2 -	10 000 10 000	17° 31' S 17° 34' S	2009		A0
7461	□	<b>De la Passe de Taapuna à la Pointe Venus</b> Carte L	25 000	17° 32' S	2009	2011	A0

▲ Spatiocarte marine.

□ Carte établie en WGS.

xxxx Carte disponible en totalité ou en partie sous forme d'ENC.





## CÔTE OUEST D'AMÉRIQUE DU NORD ET D'AMÉRIQUE CENTRALE

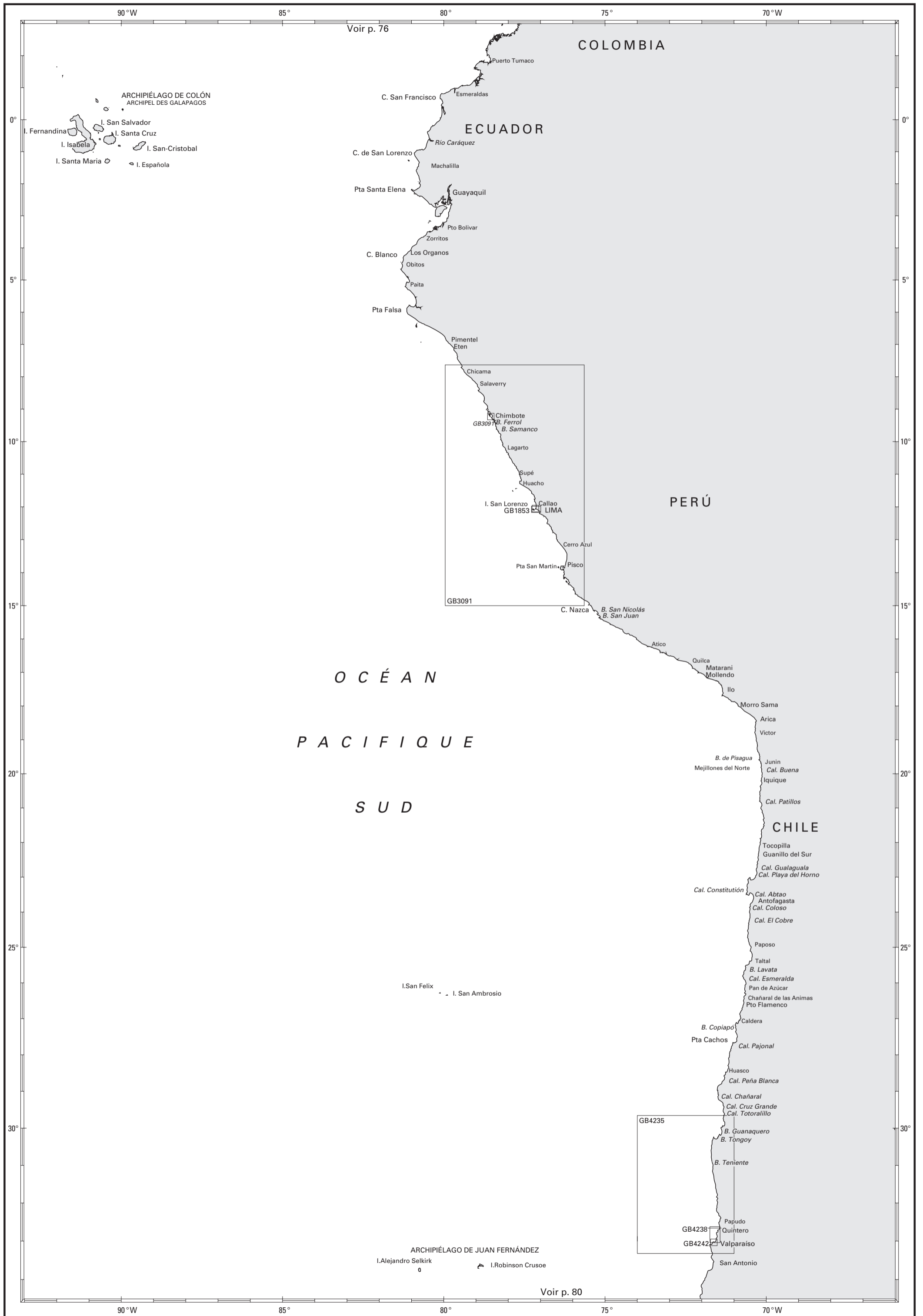
## Cartes françaises

N°	INT	Titre	Échelle 1 :	Latitude moyenne	Publ. ou Édit.	GC ou T	Format
2040		Du Grand Banc des Mosquitos à la Passe Windward	1 230 000	16° 58' N	1992		GA
2114		Mer des Caraïbes - Bassin Nord-Ouest	1 230 000	18° 52' N	1991		GA
5825	□	Ilot Clipperton	20 000	10° 17' N	2010		DA
6376		Du Cap Gracias à Dios au Cap de la Aguja	1 210 000	11° 25' N	1962		GA
6906	801	De Dixon Entrance à San Diego (f.s. US501)	2 680 000	43° 45' N	1997		A0
6909	802	De San Francisco à l'île Clipperton (f.s. US502)	3 500 000	23° 10' N	1982		A0

□ Carte établie en WGS.

## Cartes étrangères de complément (voir nota)

N°	Titre	Échelle 1 :	Latitude moyenne	Publ.	Édit.
GB229	Point Pinos to Bodega head	201 000	37° 26' N	1868	2000
GB591	San Francisco Harbor and approaches	50 000	37° 49' N	1952	2008
GB1020	Punta Morro de Puercos to Isla del Cano and Isla del Coco	750 000	6° 31' N	2008	
GB1021	Isla del Cano to Cabo Santa Elena	750 000	9° 19' N	2008	
GB1022	Cabo Santa Eléna to Champerico	750 000	12° 50' N	2008	
GB1023	Champerico to Punta Galera	750 000	14° 05' N	2008	
GB1024	Punta Galera to Punta Mangrove	750 000	15° 55' N	2008	
GB1026	Punta Mangrove to Punta Farallon	750 000	17° 20' N	2008	
GB1027	Approaches to Golfo de California	750 000	20° 30' N	2009	
GB1028	Cabo Falso to Punta Abreojos	750 000	26° 48' N	2009	
GB1029	Punta Abreojos to San Diego Bay	750 000	29° 40' N	2009	
GB1276	Bahía Santa Marta to Punta Canoas Cartouche : Puerto Zúñiga	200 000 100 000	11° 04' N 11° 08' N	1991	2012
GB1277	Punta Canoas to Isla Fuerte Cartouche : Puerto Coveñas	200 000 100 000	9° 47' N 9° 30' N	1991	2003
GB1278	Isla Fuerte to Cabo Tiburón, including Golfo de Urabá	200 000	8° 46' N	1990	
GB1400	Outer Approaches to Puerto Cristóbal Cartouche : Puerto de la Bahía de Las Minas	75 000 15 000	9° 31' N 9° 24' N	1997	2000
GB1401	Southern Approaches to the Panamá Canal Cartouche : Puerto Balboa	30 000 10 000	8° 53' N 8° 57' N	1997	2011
GB1929	Gulf of Panama	300 000	8° 09' N	1998	
GB1944	Ports on the west coast of Mexico Cartouche : Acapulco and approaches Cartouche : Puerto Lazaro Cardenas and approaches	25 000 20 000	16° 49' N 17° 53' N	1980	2012
GB2530	San Diego Bay to cape Mendocino	1 200 000	36° 04' N	1858	1981
GB2531	Cape Mendocino to Vancouver Island	1 020 000	44° 34' N	1884	1978
GB3098	Panamá Canal Cartouche : A Cartouche : B	35 000 35 000	9° 13' N 9° 02' N	2002	
GB4920	Juan de Fuca Strait to / à Dixon entrance	1 250 000	48° 40' N	2005	



## CÔTE OUEST D'AMÉRIQUE DU SUD

Cartes étrangères de complément (voir nota)

N°	Titre	Échelle 1 :	Latitude moyenne	Publ.	Édit.
GB1853	Approaches to Bahía del Callao Cartouche : Puerto Callao	50 000 10 000	12° 04' S 12° 03' S	1968	2012
GB3091	Islotes Infiernillos to Salaverry Cartouche : Bahía de Samanco	750 000 75 000	11° 19' S 9° 13' S	1974	2006
GB4235	Bahía Valparaíso to Bahía Coquimbo	500 000	31° 30' S	2009	
GB4238	Bahía Valparaíso to Bahía Quintero	50 000	32° 50' S	2010	
GB4242	Valparaíso	10 000	33° 00' S	2009	2012

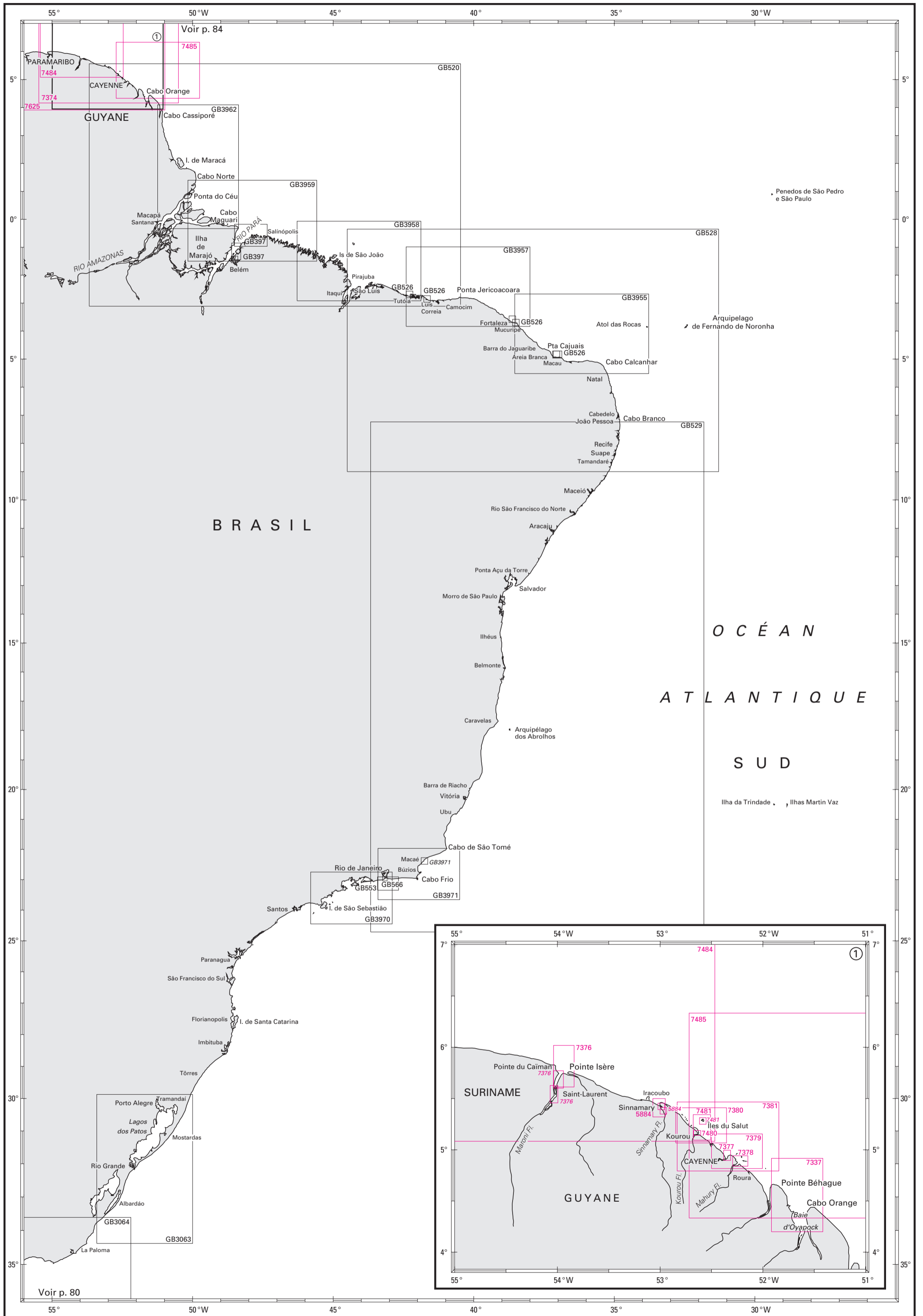




## CHILI - ARGENTINE - ÎLES FALKLAND

Cartes étrangères de complément (voir nota)

N°	Titre	Échelle 1 :	Latitude moyenne	Publ.	Édit.
GB554	Estrecho de Magallanes	550 000	53° 45' S	1964	1988
GB1373	South-eastern part of Tierra del Fuego	550 000	55° 09' S	1990	
GB1749	Montevideo to Buenos Aires	250 000	35° 08' S	1994	2002
GB1751	Puerto de Buenos Aires Cartouche : Puerto de La Plata	25 000 37 500	34° 36' S 34° 49' S	1955	2011
GB2001	Montevideo and approaches Cartouche : Bahía de Montevideo Cartouche : Approaches to Montevideo	20 000 75 000	34° 54' S 34° 59' S	1990	2007
GB2004	Plans on the coast of Uruguay Cartouche : Punta Piedras to Punta Ballena Cartouche : Approaches to Puerto de Colonia Cartouche : José Ignacio terminal	50 000 37 500 100 000	34° 57' S 34° 28' S 34° 55' S	1955	2001
GB2512	The Falkland islands	400 000	51° 50' S	1984	2009
GB3063	Cidreira to Chuí including Lagoa dos Patos	500 000	32° 07' S	1971	2006
GB3064	Approaches to Río de la Plata	500 000	35° 00' S	1978	2009
GB3065	Punta Piedras to Quequen	500 000	37° 13' S	1943	1976
GB4235	Bahía Valparaíso to Bahía Coquimbo	500 000	31° 30' S	2009	
GB4238	Bahía Valparaíso to Bahía Quintero	50 000	32° 50' S	2010	
GB4242	Valparaíso	10 000	33° 00' S	2009	



Voir p. 84

Voir p. 80

## BRÉSIL - GUYANE

## Cartes françaises

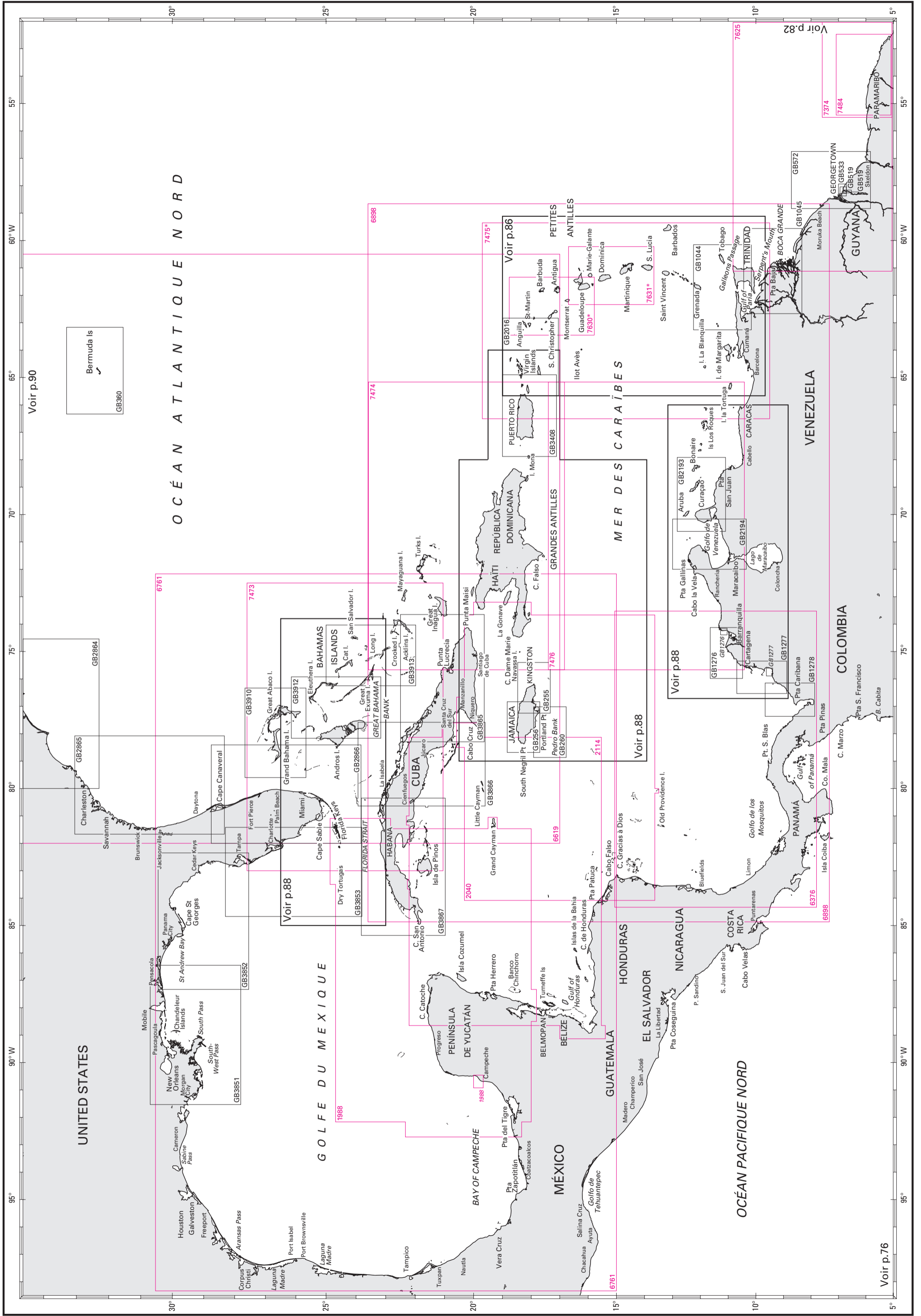
N°	INT	Titre	Échelle 1 :	Latitude moyenne	Publ. ou Édit.	GC ou T	Format
5884		<b>Rivière de Sinnamary</b> Cartouche : Rivière de Sinnamary - De l'îlot Brigandin à la roche Petite Pauline Cartouche : Rivière de Sinnamary - De la roche Severs au bourg de Sinnamary	30 000 12 500	5° 24' N 5° 25' N 5° 22' N	1938		DA
7337	+	<b>Baie de l'Oyapok (f.s. BR110)</b>	80 000	4° 33' N	1996		GA
7374	+ □	<b>Côte de la Guyane française</b>	500 000	5° 42' N	2008		A0
7376	□	<b>Embouchure du fleuve Maroni</b> Cartouche : A - Fleuve Maroni de l'embouchure aux îles Arouaba Cartouche : B - Fleuve Maroni des îles Arouaba à Saint-Laurent-du-Maroni	60 000 25 000 25 000	5° 48' N 5° 40' N 5° 32' N	2003		A0
7377	□	<b>Ports du Larivot et de Cayenne</b>	10 000	4° 56' N	2001		A0
7378	□	<b>Accès au Dégrad des Cannes</b>	15 000	4° 53' N	2004		A0
7379	□	<b>Abords de Cayenne</b>	50 000	4° 59' N	2002		A0
7380	□	<b>Abords de Kourou</b>	50 000	5° 14' N	2004		A0
7381	□	<b>De Kourou à Cayenne</b>	100 000	5° 03' N	2005		A0
7480	□	<b>Accès au fleuve Kourou - Port de Pariacabo</b>	10 000	5° 09' N	2007		A1
7481	□	<b>Approches de Kourou - Iles du Salut</b> Cartouche : A - Iles du Salut	25 000 15 000	5° 13' N 5° 17' N	2007		A0
7484	+ □ 4192	<b>De Paramaribo aux Îles du Salut</b>	300 000	5° 20' N	2005		A0
7485	+ □ 4193	<b>Des Îles du Salut à Cabo Orange</b>	300 000	6° 05' N	2005		A0
7625	+ 4070	<b>De Trinidad à Cabo Orange</b>	1 010 000	6° 55' N	2009		A0

- + Cette carte comporte des délimitations des espaces maritimes français.  
 □ Carte établie en WGS.  
 xxxx Carte disponible en totalité ou en partie sous forme d'ENC.

## Cartes étrangères de complément (voir nota)

N°	Titre	Échelle 1 :	Latitude moyenne	Publ.	Édit.
GB397	<b>Porto de Belém and approaches</b> Cartouche : A - Entrance to Rio Pará Cartouche : B - Approches to porto de Belém Cartouche : C - Porto de Belém	200 000 100 000 25 000	0° 20' S 1° 08' S 1° 26' S	1980	2011
GB520	<b>Cayenne to São Luis</b>	1 500 000	1° 13' N	1984	2011
GB526	<b>Ports on the north coast of Brazil</b> Cartouche : A - Porto de Tutóia Cartouche : B - Porto de Luis Correia Cartouche : C - Porto de Areia Branca Cartouche : D - Salineiro Terminal Cartouche : E - Pecém Terminal Cartouche : F - Porto de Mucuripe	75 000 25 000 100 000 25 000 30 000 25 000	2° 41' S 2° 51' S 4° 50' S 4° 49' S 3° 30' S 3° 41' S	1988	2006
GB528	<b>São Luís to Recife</b>	1 500 000	4° 40' S	1984	2011
GB529	<b>Recife to Cabo de São Tomé</b>	1 750 000	15° 58' S	1984	2011
GB553	<b>Approches to Baía de Guanabara</b>	75 000	23° 07' S	1989	2011
GB566	<b>Baía de Guanabara (Rio de Janeiro and Niterói)</b>	25 000	22° 55' S	1989	2011
GB3063	<b>Cidreira to Chuí including Lagoa dos Patos</b>	500 000	32° 07' S	1971	2006
GB3064	<b>Approches to Río de la Plata</b>	500 000	35° 00' S	1978	2009
GB3955	<b>Fortaleza to Cabo de São Roque</b>	500 000	4° 05' S	1977	1994
GB3957	<b>Tutóia to Fortaleza</b>	500 000	2° 24' S	1976	1993
GB3958	<b>Cabo Gurupi to Tutóia</b>	500 000	1° 29' S	1977	2012
GB3959	<b>Approches to Rio Pará and Rio Amazonas</b>	500 000	0° -3' N	1979	1997
GB3962	<b>Northern Approches to Rio Amazonas</b>	500 000	1° 52' N	1978	1997
GB3970	<b>Rio de Janeiro to Ilha de São Sebastião</b>	300 000	23° 36' S	1993	1999
GB3971	<b>Cabo de São Tomé to Rio de Janeiro</b> Cartouche : A - Macaé	300 000 25 000	22° 48' S 22° 23' S	1982	2008





# GOLFE DU MEXIQUE — MER DES CARAÏBES

## Cartes françaises

N°	/INT	Titre	Échelle 1 :	Latitude moyenne	Publ. ou Édit.	GC ou T	Format	N°	/INT	Titre	Échelle 1 :	Latitude moyenne	Publ. ou Édit.	GC ou T	Format
1988		Entrées du Golfe du Mexique - Banc de Campêche Cartouche : A - Mouillage de Campêche	1 240 000	21° 20' N	1991		GA	7473	☐	De Florida à Cuba - Bahamas Islands	970 000	24° 19' N	1997		A0
			290 000	19° 50' N				7474		De Cuba à Puerto Rico	1 000 000	20° 12' N	1996		A0
2040		Du Grand Banc des Mosquitos à la Passe Windward	1 230 000	16° 58' N	1992		GA	7475	⊕	De Puerto Rico à Trinidad Carte L	1 000 000	20° 00' N	2010		A0
								7475L						2012	
2114		Mer des Caraïbes - Bassin Nord-Ouest	1 230 000	18° 52' N	1991		GA	7476		Mer des Caraïbes - Partie centrale	1 030 000	13° 54' N	1996		A0
6376		Du Cap Gracias à Dios au Cap de la Aguja	1 210 000	11° 25' N	1962		GA	7484	⊕	De Paramaribo aux îles du Salut	300 000	6° 05' N	2005		A0
6619	403	Côte Sud-Est de l'Amérique du Nord, Bahamas et Grandes Antilles (f.s. US108)	3 500 000	31° 00' N	1988		GA	7625	⊕	De Trinidad à Cabo Orange	1 010 000	6° 55' N	2009		A0
6761	401	Golfe du Mexique (f.s. US401)	2 750 000	22° 46' N	1986		GA	7630	⊕	De Anguilla à La Guadeloupe Carte L	300 000	18° 00' N	2010		A0
			2 750 000	15° 27' N	1995		GA	7631	⊕	De Montserrat à Saint-Lucia Carte L	300 000	15° 11' N	2004		A0
6898	402	Mer des Caraïbes (f.s. NL2003)	500 000	5° 42' N	2008		A0	7631L						2010	
7374	⊕	Côte de la Guyane française													

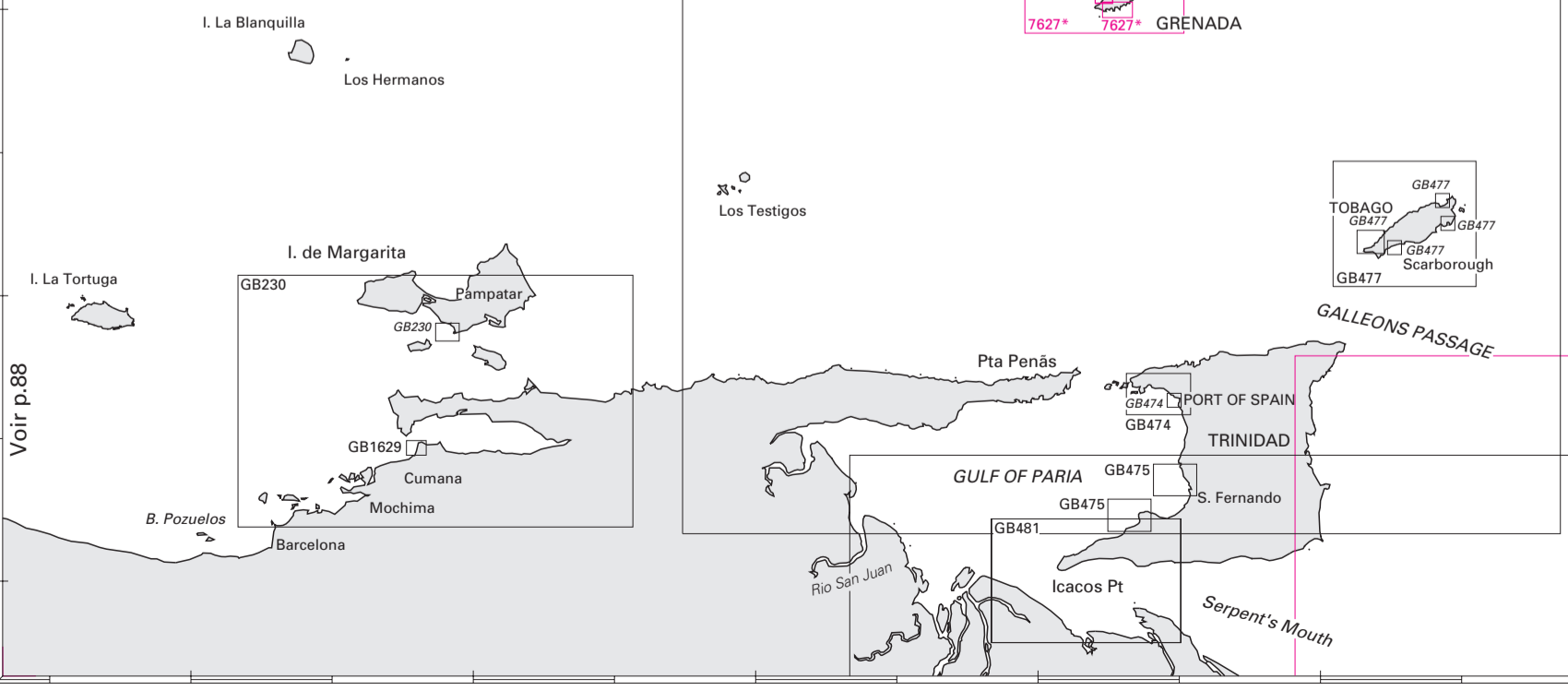
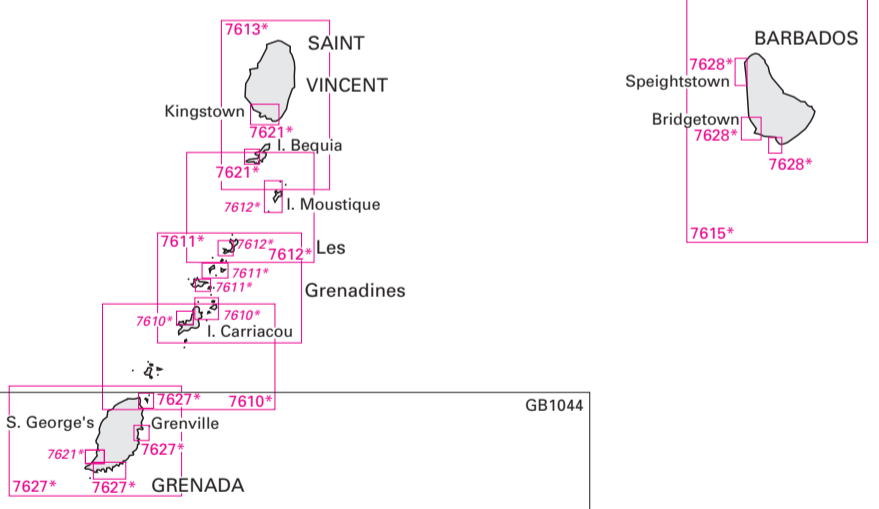
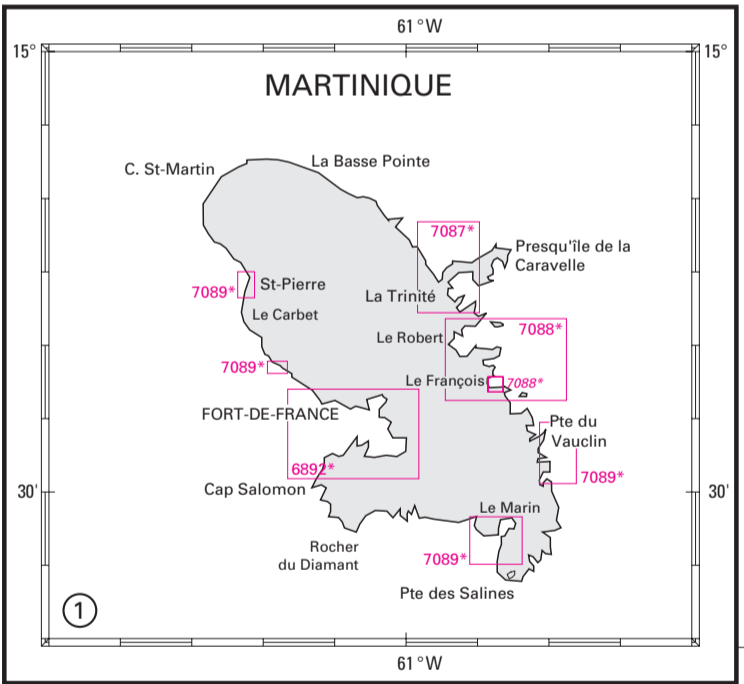
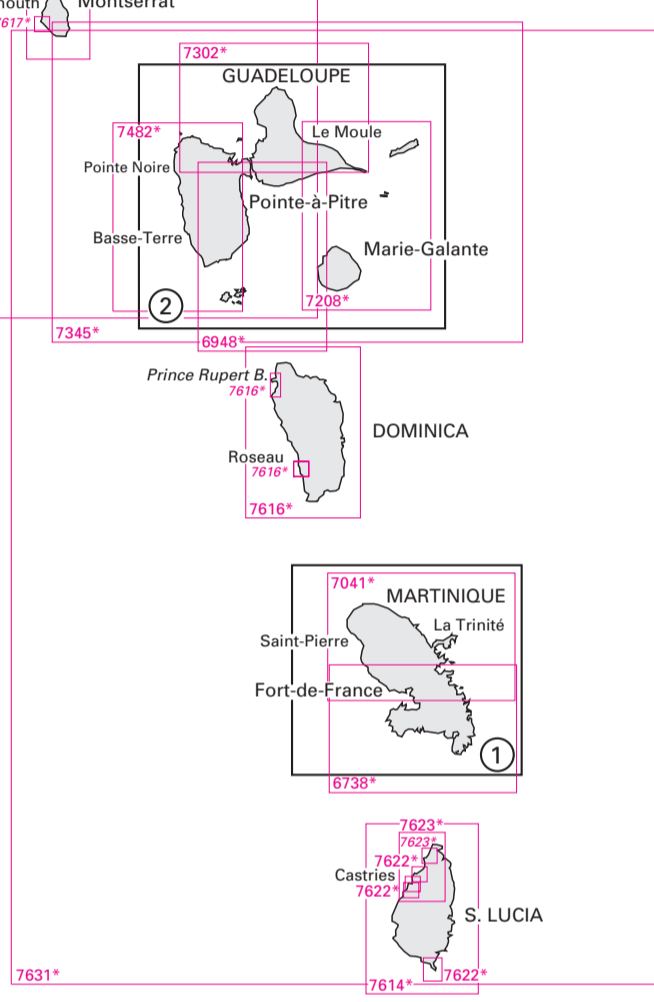
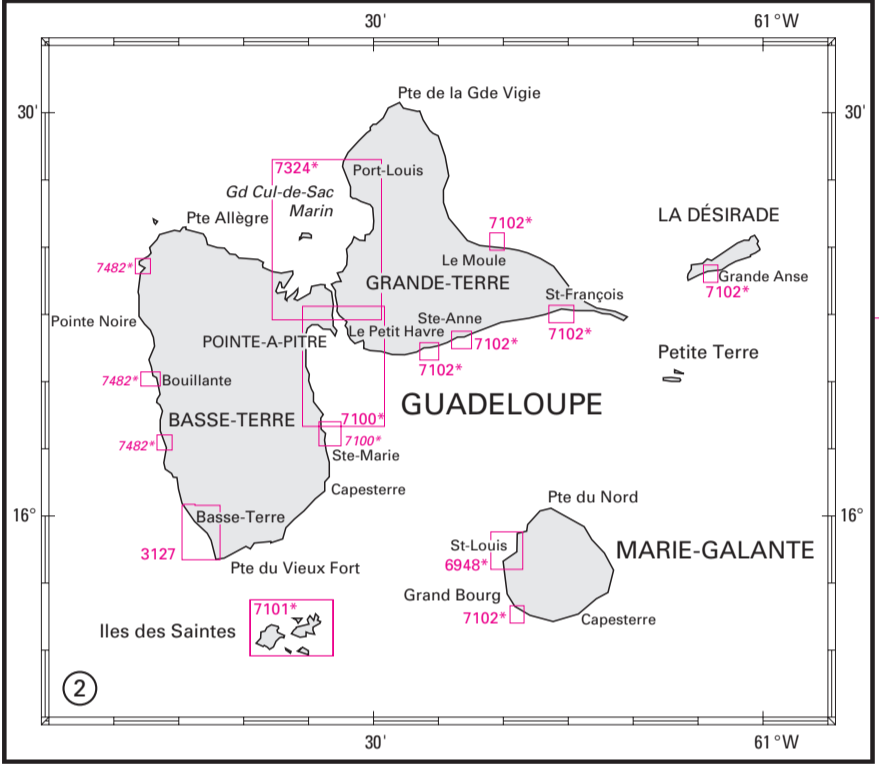
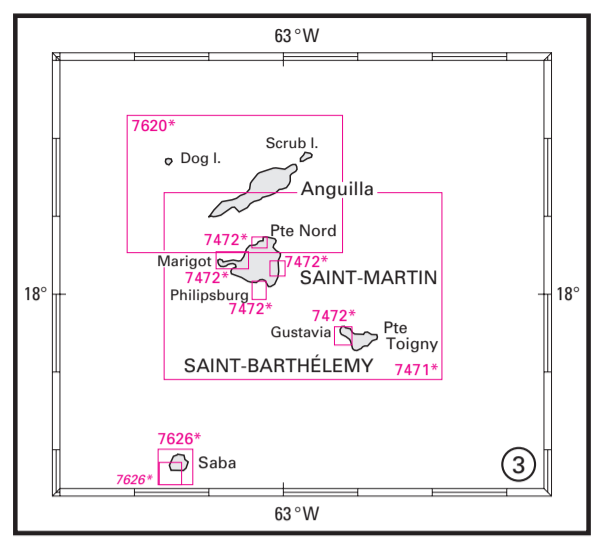
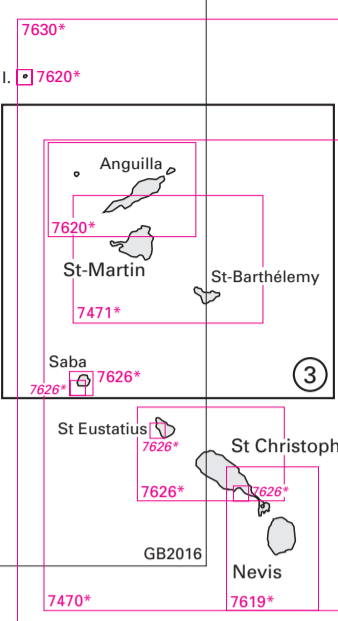
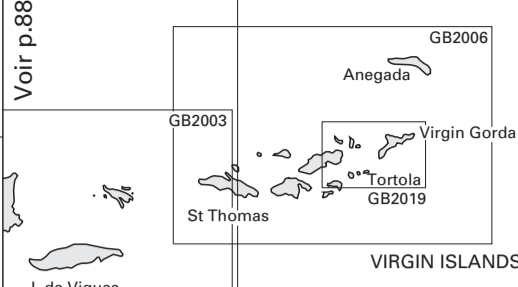
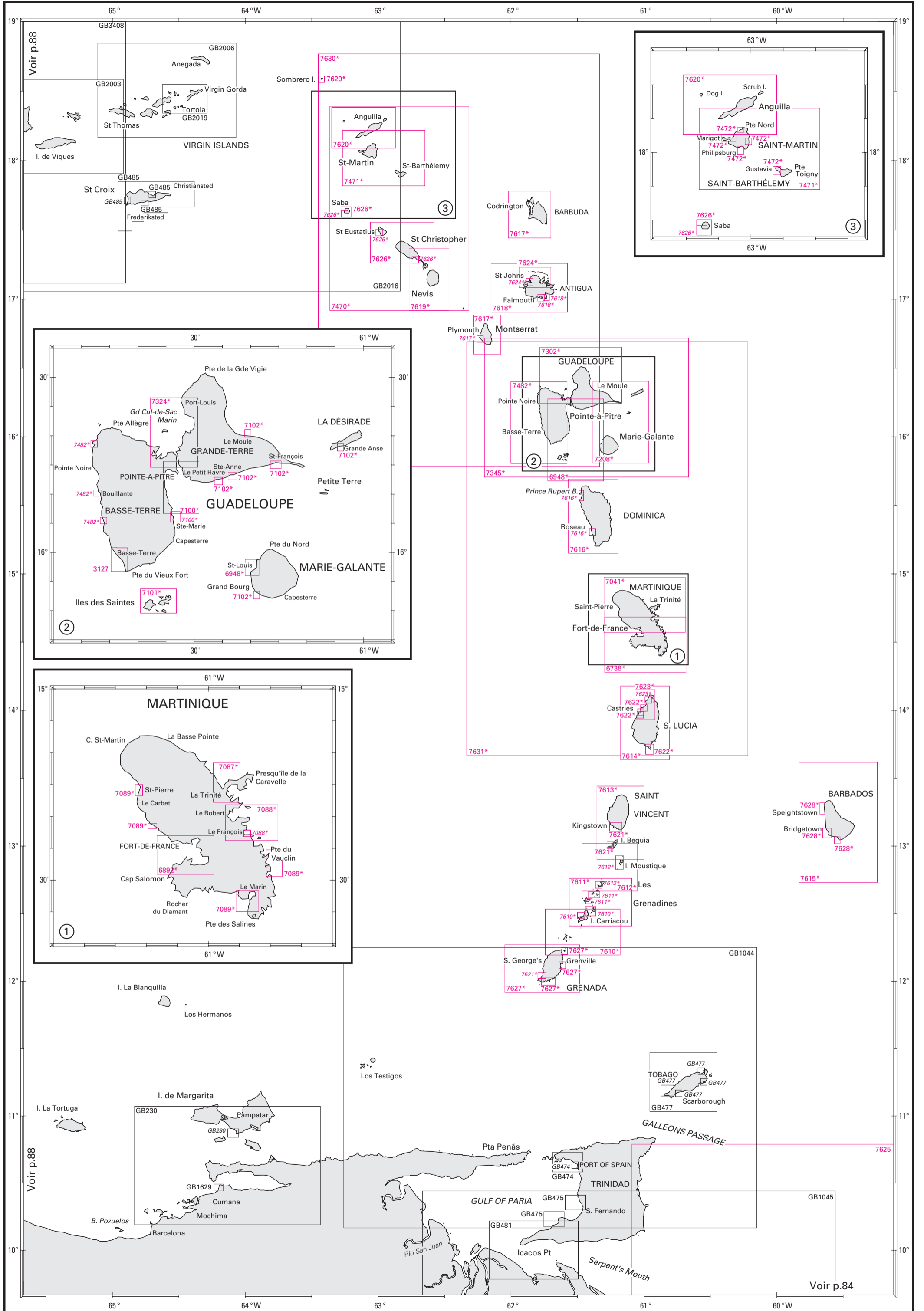
⊕ Cette carte comporte des délimitations des espaces maritimes français.

☐ Carte établie en WGS.

xxxx Carte disponible en totalité ou en partie sous forme d'ENC.

## Cartes étrangères de complément (voir nota)

N°	Titre	Échelle 1 :	Latitude moyenne	Publ.	Édit.	N°	Titre	Échelle 1 :	Latitude moyenne	Publ.	Édit.
GB255	Eastern approaches to Jamaica	200 000	17° 54' N	1979	2004	GB2193	Punta San Juan to Punta Macolla including Bonaire, Curaçao and Aruba	300 000	11° 57' N	1994	
GB256	Western approaches to Jamaica	200 000	18° 16' N	1980	2004	GB2194	Punta Macolla to Punta Gallinas including Golfo de Venezuela	300 000	11° 40' N	1996	
GB260	Pedro bank to the south coast of Jamaica	200 000	17° 20' N	1976	2004	GB2864	Cape Hatteras to Cape Romain	500 000	33° 47' N	1965	1998
GB360	Approaches to Bermuda	300 000	32° 25' N	1997		GB2865	Cape Romain to Cape Canaveral	500 000	30° 41' N	1999	2007
GB519	Guyana Georgetown Cartouche : A - Georgetown to Soesdyke Cartouche : B - Soesdyke to Saint Jan Cartouche : C - Saint-Jan to Linden	12 500 50 000 50 000 50 000	6° 49' N 6° 40' N 6° 24' N 6° 08' N	1979	1992	GB2866	Cape Canaveral to Key West including the western part of the Bahama Banks	500 000	26° 17' N	1962	2006
GB533	Georgetown and Mouths of Demerara and Essequibo Rivers	48 900	6° 51' N	1929	1964	GB3408	Puerto Rico	323 000	18° 03' N	1904	1975
GB572	Essequibo river to Corentyn river	500 000	7° 16' N	1968		GB3851	Ship shoal to Pensacola Bay	500 000	29° 15' N	1983	2012
GB1044	Trinidad and Tobago to Archipiélago Los Testigos including Grenada	300 000	11° 12' N	2011		GB3852	Pensacola Bay to Tampa bay	500 000	28° 59' N	1983	2008
GB1045	Approaches to Trinidad and the Rio Orinoco	300 000	9° 23' N	2011		GB3853	Tampa Bay to Key West	500 000	26° 03' N	1983	2007
GB1276	Bahia Santa Marta to Punta Canoas Cartouche : Puerto Zúñiga	200 000 100 000	11° 04' N 11° 08' N	1991	2012	GB3865	Cuba - eastern sheet	500 000	21° 04' N	1939	1989
GB1277	Punta Canoas to Isla Fuerte Cartouche : Puerto Covenas	200 000 100 000	9° 47' N 9° 30' N	1991	2003	GB3866	Cuba - middle sheet	500 000	21° 46' N	1939	1989
GB1278	Isla Fuerte to Cabo Tiburón, including Golfo de Urabá	200 000	8° 46' N	1990		GB3867	Cuba - western sheet	500 000	22° 23' N	1939	2012
GB2016	Puerto Rico to Leeward Islands	300 000	18° 04' N	2010		GB3910	Little Bahama Bank including North West Providence Channel	300 000	26° 40' N	1998	
						GB3912	North East Providence Channel and Tongue of the Ocean	300 000	24° 39' N	1998	2012
						GB3913	Crooked Island Passage and Exuma Sound	300 000	23° 29' N	1998	





## PETITES ANTILLES

## Cartes françaises

N°	INT	Titre	Échelle 1 :	Latitude moyenne	Publ. ou Édit.	GC ou T	Format	N°	INT	Titre	Échelle 1 :	Latitude moyenne	Publ. ou Édit.	GC ou T	Format
3127	□	Abords de Basse-Terre - De la rivière des Pères à la Pointe du Vieux Fort	12 500	15° 58' N	2009		DA	7612	□	The Grenadines - Groupe nord (f.s. GB793) Cartouche : De Bequia à Canouan Cartouche : A - Mustique Cartouche : B - Canouan - Charlestown Bay Carte L	60 000 25 000 12 500	12° 50' N 12° 52' N 12° 42' N	1998		A0
6738	□	La Martinique - Partie Sud	60 000	14° 28' N	2009		A0	7612L							2010
6892	□	Baie de Fort-de-France	15 000	14° 33' N	2009		A0	7613	□	Saint Vincent et Bequia (f.s. GB791)	60 000	13° 10' N	1998		A0
6948	□	Guadeloupe - De Pointe-à-Pitre à Marie-Galante - Canal des Saintes	60 000	15° 58' N	2010		A0	7613L							2011
6948L		Cartouche : Marie-Galante - Baie de Saint-Louis Carte L	20 000	15° 57' N				7614	□	Saint Lucia (f.s. GB1273)	60 000	13° 54' N	1998		A0
7041	□	La Martinique - Partie Nord	60 000	14° 46' N	2009		A0	7614L							2011
7041L		Carte L						7615	□	Barbados (f.s. GB2485)	100 000	13° 10' N	1999		A0
7087	□	Havre de la Trinité et Baie du Galion	15 000	14° 45' N	2008		A1	7615L							2011
7087L		Carte L						7616	□	Dominica (f.s. GB697)	60 000	15° 25' N	1998		GA
7088	□	Havre du Robert et Baie du François	20 000	14° 39' N	2008		A1	7616L		Cartouche : A - Prince Rupert Bay et Douglas Bay Cartouche : B - Woodbridge Bay et Roseau Roads Carte L	30 000 12 500	15° 34' N 15° 18' N			2010
7088L		Cartouche : A - Baie du François Carte L	8 000	14° 37' N				7617	□	Montserrat et Barbuda (f.s. GB254)	50 000 60 000 7 000	16° 44' N 17° 36' N 16° 48' N	2002		A0
7089	□	Saint-Pierre, Case-Pilote, Cul-de-Sac du Marin, Baie du Vauclin			2010		A1	7617L		Cartouche : A - Montserrat Cartouche : B - Barbuda Cartouche : C - Little Bay Carte L					2010
7089L		Cartouche : A - Saint-Pierre Cartouche : B - Case-Pilote Cartouche : C - Cul-de-Sac du Marin Cartouche : D - Baie du Vauclin Carte L	15 000 15 000 15 000 15 000	14° 44' N 14° 38' N 14° 26' N 14° 32' N				7618	□	Antigua (f.s. GB2064)	60 000	17° 04' N	1998		A0
7100	□	Guadeloupe - Abords de Pointe-à-Pitre	15 000	16° 11' N	2008		A0	7618L		Cartouche : A - Falmouth Harbour et English Harbour Cartouche : B - Mamora Bay Carte L	20 000 10 000	17° 00' N 17° 00' N			2010
7100L		Cartouche : Mouillages de Sainte-Marie Carte L	15 000	16° 06' N				7619	□	Approches de Nevis (f.s. GB489)	50 000	17° 08' N	1999		A0
7101	□	Les Saintes	15 000	15° 51' N	2009		A1	7619L		Carte L					2011
7101L		Carte L						7620	□	Approches d'Anguilla (f.s. GB2047)	50 000	18° 14' N	1998		A0
7102	□	Ports et mouillages de Grande-Terre, de Marie-Galante et de la Désirade			2008		A1	7620L		Cartouche : A - Sombrero Island Carte L	15 000	18° 35' N			2011
7102L		Cartouche : A - Le Moule Cartouche : B - Petit Havre Cartouche : C - Sainte-Anne et anse Accul Cartouche : D - Saint-François Cartouche : E - Grande Anse Cartouche : F - Grand-Bourg Carte L	10 000 10 000 10 000 10 000 10 000 10 000	16° 20' N 16° 12' N 16° 13' N 16° 15' N 16° 18' N 15° 52' N				7621	□	Ports et mouillages aux Îles du Vent (f.s. GB799)			1998		A0
7208	□	De Marie-Galante à la Désirade	60 000	16° 10' N	2010		A0	7621L		Cartouche : A - Bequia - Admiralty Bay Cartouche : B - Saint Vincent - Kingstown Harbour Cartouche : C - Grenada - Saint George's Harbour Carte L	12 500 15 000 10 000	13° 00' N 13° 08' N 12° 02' N			2011
7302	□	De la Pointe des Châteaux à l'Îlet à Kahouanne	59 900	16° 26' N	2010		A0	7622	□	Ports de Saint Lucia (f.s. GB499)	5 000 20 000 10 000 5 000	14° 01' N 13° 42' N 13° 59' N 13° 57' N	2008		A0
7324	□	Grand Cul-de-Sac Marin - De la Baie du Lamentin à Port-Louis	20 000	16° 20' N	2008		A0	7622L		Cartouche : A - Port Castries Cartouche : B - Vieux Fort Cartouche : C - Grand Cul de Sac Bay Cartouche : D - Marigot Harbour Carte L					2011
7324L		Carte L						7623	□	Approches Nord-Ouest de Saint Lucia (f.s. GB197)	25 000	14° 02' N	1998		A0
7345	⊕ □	Guadeloupe - De Montserrat à Marie-Galante	149 000	16° 12' N	2010		A0	7623L		Cartouche : A - Rodney Bay Lagoon Carte L	5 000	14° 04' N			2011
7345L		Carte L						7624	□	Côte Nord d'Antigua (f.s. GB2065)	25 000	17° 09' N	2008		A0
7470	⊕ □	D'Anguilla à Nevis	148 000	17° 39' N	1997		A0	7624L		Cartouche : A - Saint John's harbour Carte L	12 500	17° 07' N			2011
7470L		Carte L						7625	⊕ 4070	De Trinidad à Cabo Orange	1 010 000	6° 55' N	2009		A0
7471	⊕ □	D'Anguilla à Saint-Barthélemy	60 000	18° 01' N	2009		A0	7626		Saint Christopher (Saint Kitts), Sint Eustatius et Saba (f.s. GB487)			1999		A0
7471L		Carte L						7626L		Cartouche : De Sint Eustatius à Saint Christopher (Saint Kitts) Cartouche : A - Saba - Fort Baai Cartouche : B - Saba Cartouche : C - Sint Eustatius - Oranje Baai Cartouche : D - Saint Christopher - Basseterre Bay Carte L	50 000 2 500 50 000 15 000 25 000	17° 24' N 17° 36' N 17° 37' N 17° 28' N 17° 17' N			2012
7472	□	Ports et mouillages de Saint-Martin (Sint Maarten) et de Saint-Barthélemy			1996		A1	7627	□	Grenada (f.s. GB797)	60 000	12° 05' N	1999		A0
7472L		Cartouche : A - Saint-Martin - Baie de Marigot Cartouche : B - Saint-Martin - Baie de Grand - Case et Anse Marcel Cartouche : C - Saint-Martin (Sint Maarten) - Etang aux huîtres (Oyster Pond) Cartouche : D - Sint Maarten - Groot Baai - Philipsburg Cartouche : E - Saint-Barthélemy - Port de Gustavia Carte L	15 000 15 000 10 000 15 000 15 000	18° 04' N 18° 06' N 18° 03' N 18° 00' N 17° 54' N				7627L		Cartouche : A - De Saint David's Harbour à Prickly Bay Cartouche : B - Grenada Bay Cartouche : C - Grenville Harbour Carte L	25 000 25 000 12 500	11° 59' N 12° 13' N 12° 07' N			2010
7482	□	Guadeloupe - De l'Îlet à Kahouanne aux Saintes	60 000	16° 06' N	2009		A0	7628	□	Ports et mouillages de Barbados (f.s. GB502)	12 500 15 000 15 000	13° 05' N 13° 02' N 13° 16' N	2012		A0
7482L		Cartouche : A - Anse Deshaies Cartouche : B - Anse de Malendure Cartouche : C - Anse à la Barque Carte L	10 000 15 000 10 000	16° 18' N 16° 10' N 16° 05' N				7630	⊕ □ 4182	De Anguilla à la Guadeloupe	300 000	18° 00' N	2010		A0
7610	□	The Grenadines - Groupe Sud (f.s. GB795)			1999		A0	7630L		Carte L					2012
7610L		Cartouche : De Carriacou à Grenada Cartouche : A - Carriacou - Approches de Watering Bay Cartouche : B - Carriacou - Hillsborough Bay Carte L	60 000 25 000 25 000	12° 21' N 12° 31' N 12° 29' N				7631	⊕ □ 4184	De Montserrat à Saint-Lucia	300 000	15° 11' N	2004		A0
7611	□	The Grenadines - Groupe milieu (f.s. GB794)			1999		A0	7631L		Carte L					2010
7611L		Cartouche : De Canouan à Carriacou Cartouche : A - Tobago Cays Cartouche : B - Union Island - Clifton Harbour Carte L	60 000 25 000 20 000	12° 35' N 12° 38' N 12° 35' N											

⊕ Cette carte comporte des délimitations des espaces maritimes français.

□ Carte établie en WGS.

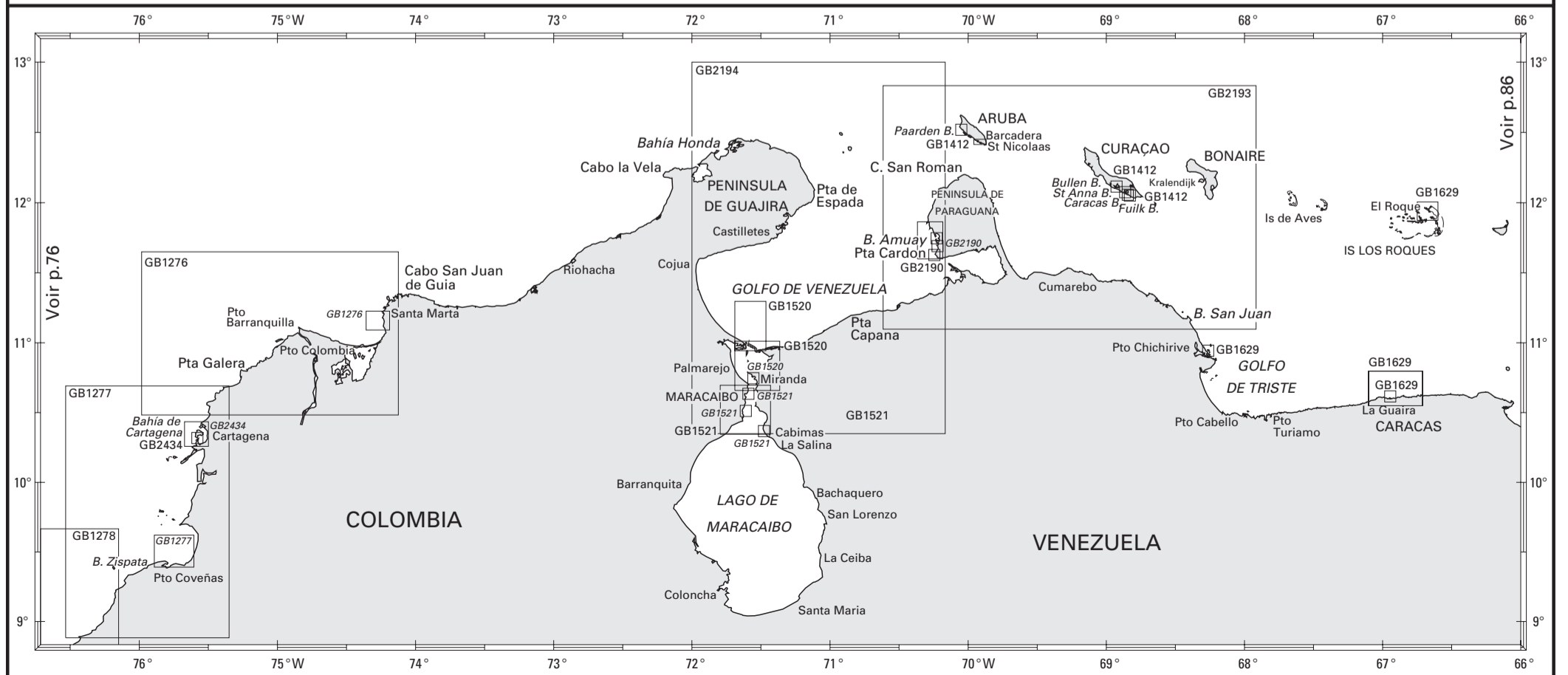
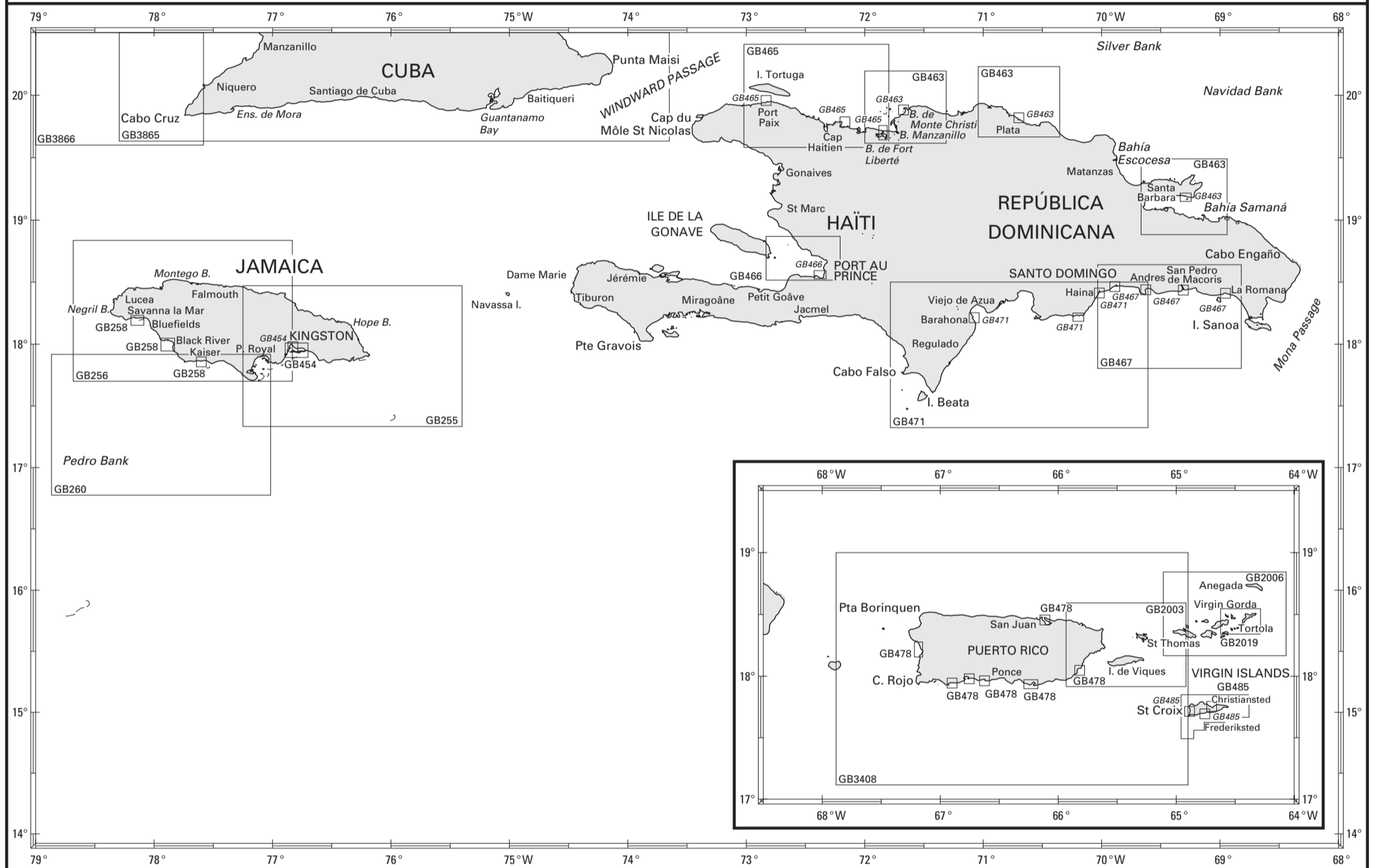
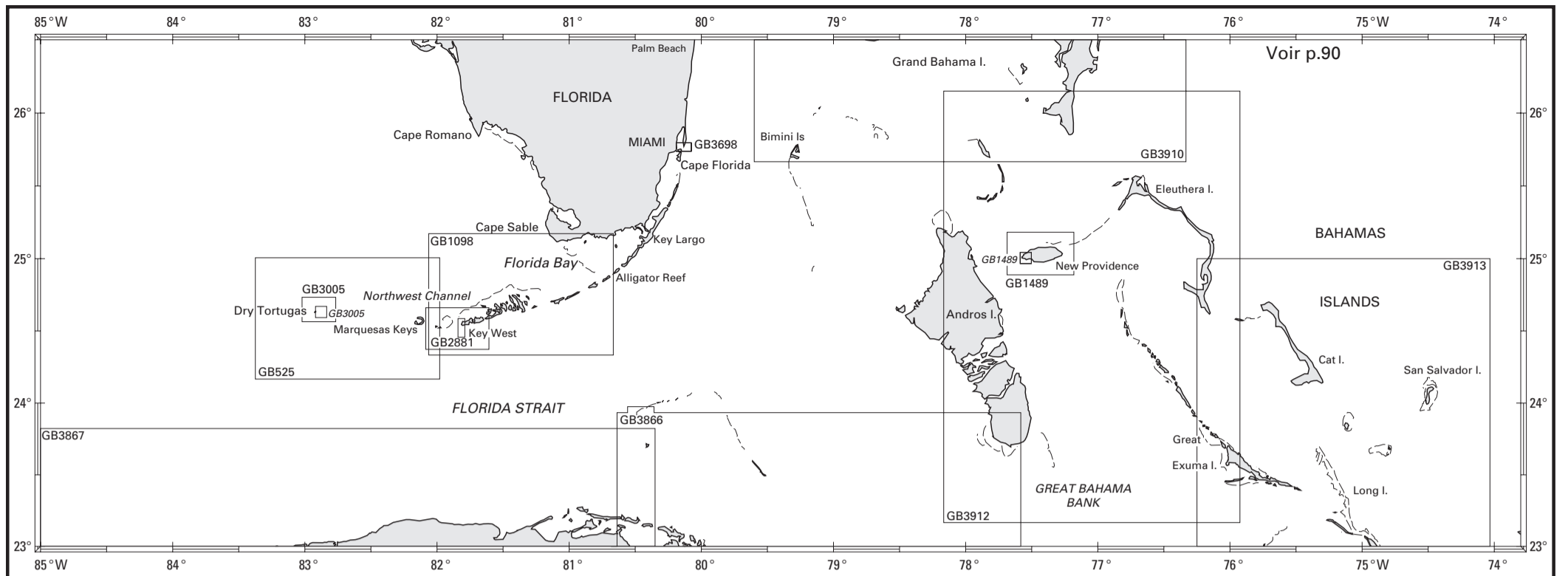
xxxxx Carte disponible en totalité ou en partie sous forme d'ENC.

## Cartes étrangères de complément (voir nota)

N°	Titre	Échelle 1 :	Latitude moyenne	Publ.	Édit.	N°	Titre	Échelle 1 :	Latitude moyenne	Publ.	Édit.
GB230	Canal de Margarita to Bahía de Pozuelos Cartouche : Bahía Guamache	150 000 40 000	10° 37' N 10° 52' N	1993	2007	GB1044	Trinidad and Tobago to Archipiélago Los Testigos including Grenada	300 000	11° 12' N	2011	
GB474	Port of Spain and approaches Cartouche : Grier Basin	25 000 12 500	10° 38' N 10° 39' N	2003	2010	GB1045	Approaches to Trinidad and the Rio Orinoco	300 000	9° 23' N	2011	
GB475	Ports in the Gulf of Paria Cartouche : A - Lisas Point to Pointe-à-Pierre Cartouche : B - Approches to Pointe Fortin and Brighton	25 000 25 000	10° 21' N 10° 14' N	2005		GB1629	Ports and anchorages on the coast of Venezuela Cartouche : A - Puerto Chichiriviche Cartouche : B - Puerto el Roque Cartouche : C - Cumaná Cartouche : D - La Guaira Cartouche : E - Approches to La Guaira	35 000 60 000 25 000 15 000 75 000	10° 56' N 11° 56' N 10° 28' N 10° 37' N 10° 40' N	1993	2010
GB477	Tobago and Approaches Cartouche : A - Courland Point to Sandy Point Cartouche : B - King's Bay Cartouche : C - Man of War Bay Cartouche : D - Scarborough	75 000 30 000 25 000 25 000 12 500	11° 15' N	2007		GB2003	Virgin Passage and Sonda de Vieques	100 000	18° 15' N	2008	
GB481	Serpent's Mouth	75 000	10° 00' N	1984	1995	GB2006	Anegada to Saint Thomas	100 000	18° 20' N	2002	
GB485	Saint Croix Cartouche : A - Frederiksted Pier Cartouche : B - Krause Lagoon Channel and Limetree Bay Cartouche : C - Christiansted Harbor	60 000 5 000 20 000 10 000	17° 40' N 17° 42' N 17° 41' N 17° 45' N	1994		GB2016	Puerto Rico to Leeward Islands	300 000	18° 04' N	2010	
						GB2019	North Sound to Road Harbour	35 000	18° 26' N	1996	
						GB3408	Puerto Rico	323 000	18° 03' N	1904	1975

Nota : ces cartes figurent en noir sur les planches, il est rappelé que le SHOM n'assure pas leur commercialisation.



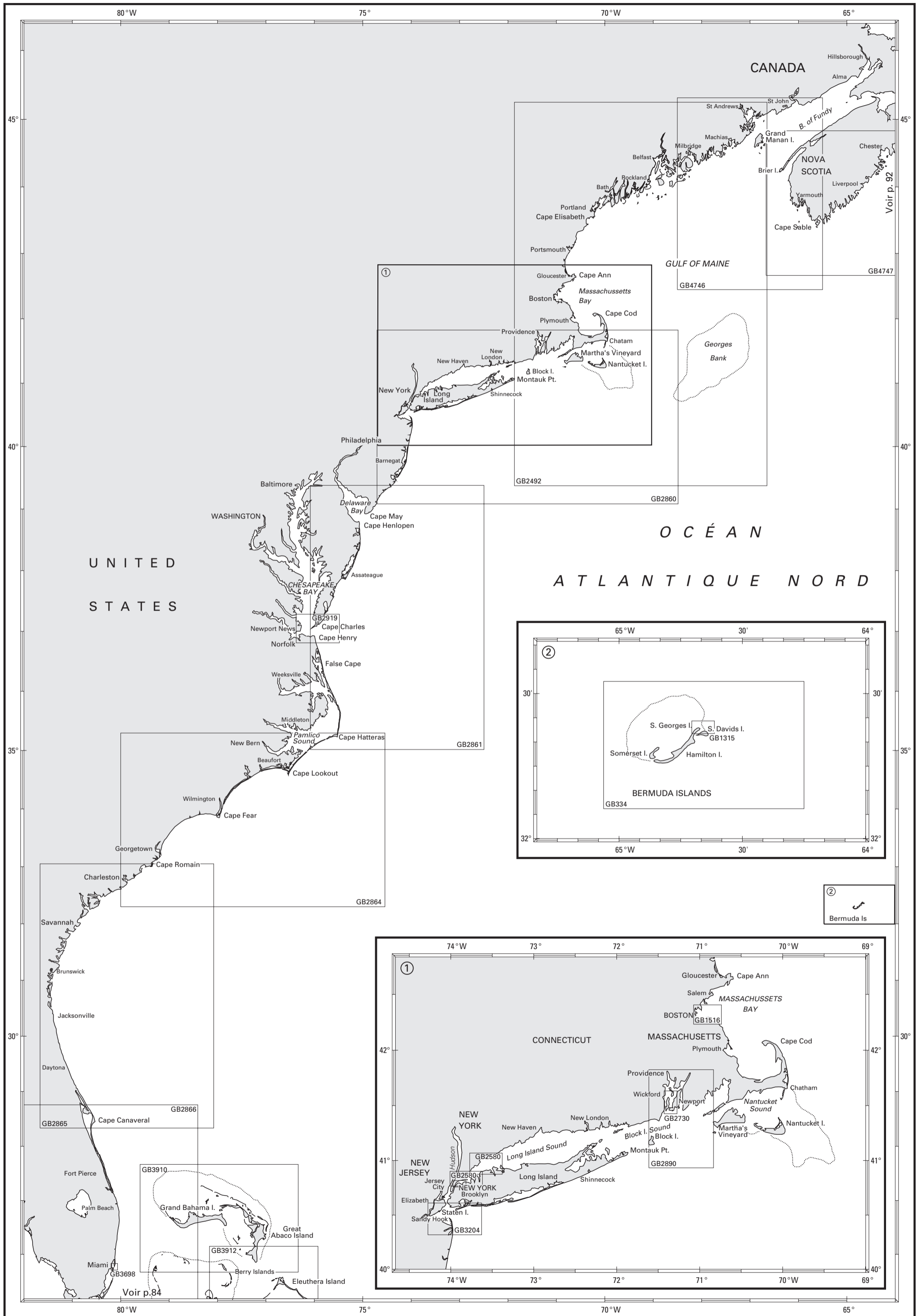


## MER DES CARAÏBES — FLORIDE

Cartes étrangères de complément (voir nota)

N°	Titre	Échelle 1 :	Latitude moyenne	Publ.	Édit.	N°	Titre	Échelle 1 :	Latitude moyenne	Publ.	Édit.
GB255	Eastern approaches to Jamaica	200 000	17° 54' N	1979	2004	GB1489	New Providence Island Cartouche : Clifton Pier	50 000 10 000	25° 02' N 25° 00' N	1998	
GB256	Western approaches to Jamaica	200 000	18° 16' N	1980	2004	GB1520	Canal de Maracaibo - Northern Part Cartouche : A - Canal Entrance to Isla Pajaros Cartouche : B - Isla Pajaros to Maracaibo Cartouche : C - Puerto Miranda	60 000 60 000 20 000	11° 11' N 10° 50' N 10° 45' N	2011	2011
GB258	Ports and anchorages on the south coast of Jamaica Cartouche : A - Savanna la Mar Cartouche : B - Black river anchorage Cartouche : C - Port Kaiser	25 000 50 000 12 500	18° 11' N 17° 59' N 17° 51' N	1973	2010	GB1521	Canal de Maracaibo - Southern Part Cartouche : A - Maracaibo to la Salina Cartouche : B - Bahía de Maracaibo Cartouche : C - Bajo Grande Cartouche : D - La Salina	60 000 20 000 20 000 20 000	10° 30' N 10° 38' N 10° 31' N 10° 22' N	2012	
GB260	Pedro bank to the south coast of Jamaica	200 000	17° 20' N	1976	2004	GB1629	Ports and anchorages on the coast of Venezuela Cartouche : A - Puerto Chichiriviche Cartouche : B - Puerto el Roque Cartouche : C - Cumaná Cartouche : D - La Guaira Cartouche : E - Approaches to La Guaira	35 000 60 000 25 000 15 000 75 000	10° 56' N 11° 56' N 10° 28' N 10° 37' N 10° 40' N	1993	2010
GB454	Kingston Harbour	20 000	17° 57' N	1981	2003	GB2003	Virgin Passage and Sonta de Vieques	100 000	18° 15' N	2008	
GB463	Plans on the north coast of Dominican Republic Cartouche : Bahía de Samaná and approaches Cartouche : Punta Cabarete to Punta Brimball Cartouche : Punta Mangle to Pointe Yaquezí Cartouche : Puerto Santa Bárbara and approaches Cartouche : Puerto Plata Cartouche : Bahía de Monte Cristi	200 000 200 000 200 000 25 000 12 000 25 000	19° 11' N 19° 56' N 19° 54' N 19° 11' N 19° 49' N 19° 52' N	1954	1985	GB2006	Anegada to Saint Thomas	100 000	18° 20' N	2002	
GB465	Fort Liberté to Île de la Tortue Cartouche : A - Port de Cap-Haitien Cartouche : B - Baie de Fort Liberté Cartouche : C - Channel to Fort Liberté Cartouche : D - Port de Paix	200 000 25 000 25 000 12 000 12 000	19° 59' N 19° 47' N 19° 42' N 19° 43' N 19° 57' N	1955	2004	GB2019	North Sound to Road Harbour	35 000	18° 26' N	1996	
GB466	Port-au-Prince and approaches Cartouche : Port-au-Prince	60 000 25 000	18° 41' N 18° 33' N	1997	2010	GB2190	Punta Salinas to Punta Cardon Cartouche : A - Bahía de Amuay Cartouche : B - Punta Cardon Cartouche : C - Punta Fijo	45 000 15 000 15 000 15 000	11° 48' N 11° 44' N 11° 37' N 11° 41' N	2007	
GB467	Bayajibe to Haina Cartouche : Río la Romana Cartouche : San Pedro de Macorís Cartouche : Puerto de Santo Domingo Cartouche : Andrés (Boca Chica)	200 000 12 000 12 000 12 000 12 000	18° 13' N 18° 24' N 18° 26' N 18° 27' N 18° 26' N	1954	2005	GB2193	Punta San Juan to Punta Macolla including Bonaire, Curaçao and Aruba	300 000	11° 57' N	1994	
GB471	Cabo Caucedo to Isla Alto Velo Cartouche : A - Puerto de Haina Cartouche : B - Puerto Palenque Cartouche : C - Puerto de Barahona	200 000 10 000 50 000 12 500	17° 54' N 18° 24' N 18° 13' N 18° 12' N	1991	2003	GB2194	Punta Macolla to Punta Gallinas including Golfo de Venezuela	300 000	11° 40' N	1996	
GB478	Ports in Puerto Rico Cartouche : Bahía de San Juan Cartouche : Puerto Yabucoa Cartouche : Bahía de Mayagüez Cartouche : Bahía de Guánica Cartouche : Bahía de Ponce Cartouche : Bahía de Guayanilla and Bahía de Tallaboa Cartouche : Bahía de Jobos	12 000 30 000 36 000 36 000 36 000 50 000 50 000	18° 27' N 18° 02' N 18° 12' N 17° 56' N 17° 57' N 17° 58' N 17° 56' N	1954	2005	GB2434	Bahía de Cartagena Cartouche : A - Bahía Cartagena Cartouche : B - Bocachica	30 000 25 000 7 500	10° 20' N 10° 20' N 10° 19' N	1989	2012
GB485	Saint Croix Cartouche : A - Frederiksted Pier Cartouche : B - Krause Lagoon Channel and Limetree Bay Cartouche : C - Christiansted Harbor	60 000 5 000 20 000 10 000	17° 40' N 17° 42' N 17° 41' N 17° 45' N	1994		GB2881	Key West Harbor and approaches Key West Harbor and Main Ship Channel	50 500 30 000	24° 31' N 24° 31' N	1907	2004
GB525	Boca Grande Key to Dry Tortugas	146 000	24° 35' N	1876	2005	GB3005	Dry Tortugas Cartouche : Tortugas Harbor	40 000 12 500	24° 38' N 24° 37' N	1952	2005
GB1098	Lower Matecumbe Key to Boca Grande Key	145 000	24° 45' N	1866	2010	GB3408	Puerto Rico	323 000	18° 03' N	1904	1975
GB1276	Bahía Santa Marta to Punta Canoas Cartouche : Puerto Zúñiga	200 000 100 000	11° 04' N 11° 08' N	1991	2012	GB3698	Miami Harbor	10 000	25° 46' N	1991	2006
GB1277	Punta Canoas to Isla Fuerte Cartouche : Puerto Coveñas	200 000 100 000	9° 47' N 9° 30' N	1991	2003	GB3865	Cuba - eastern sheet	500 000	21° 04' N	1939	1989
GB1278	Isla Fuerte to Cabo Tiburón, including Golfo de Urabá	200 000	8° 46' N	1990		GB3866	Cuba - middle sheet	500 000	21° 46' N	1939	1989
GB1412	Ports in Aruba and Curaçao Cartouche : A - Curaçao - Willemstad and Schottegat Cartouche : B - Curaçao - Caracas Baai Spaanse Haven and Fuik Baai Cartouche : C - Caracas Baai Cartouche : D - Entrance to Fuik Baai Cartouche : E - Aruba - Paardenbaai Cartouche : F - Aruba - Commandeurs Baai and Sint Nicolaasbaai	8 000 18 000 10 000 10 000 15 000 15 000	12° 06' N 12° 03' N 12° 04' N 12° 03' N 12° 31' N 12° 26' N	1987	2005	GB3867	Cuba - western sheet	500 000	22° 23' N	1939	2012
						GB3910	Little Bahama Bank including North West Providence Channel	300 000	26° 40' N	1998	
						GB3912	North East Providence Channel and Tongue of the Ocean	300 000	24° 39' N	1998	2012
						GB3913	Crooked Island Passage and Exuma Sound	300 000	23° 29' N	1998	

Nota : ces cartes figurent en noir sur les planches, il est rappelé que le SHOM n'assure pas leur commercialisation.

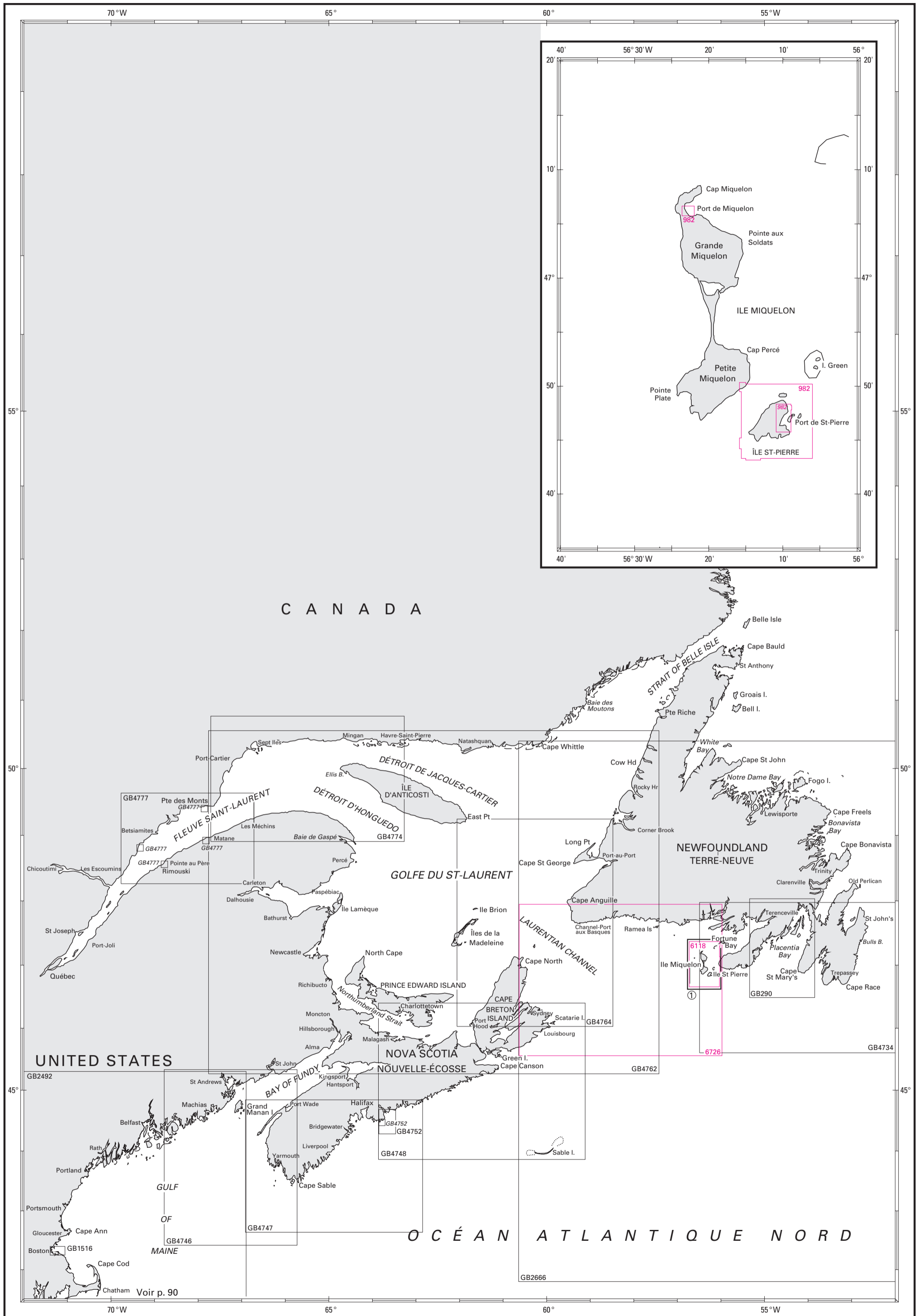


## ÉTATS-UNIS : CÔTE EST

Cartes étrangères de complément (voir nota)

N°	Titre	Échelle 1 :	Latitude moyenne	Publ.	Édit.
GB334	Bermuda	75 000	32° 19' N	1997	
GB1315	Five Fathom Hole, the narrows and Saint George's Harbour	7 500	32° 23' N	1995	2010
GB1516	Boston Harbor	25 000	42° 19' N	1951	2010
GB2492	Bay of Fundy to Block Island	677 000	42° 18' N	1887	2009
GB2580	Long Island Sound - Sheffield Island to Execution Rocks Cartouche : Execution Rocks to Tallman Island	50 000 20 000	40° 57' N 40° 50' N	1984	2010
GB2730	Narragansett Bay including Newport Harbour	20 000	41° 31' N	1988	2004
GB2860	Outer approaches to New York	500 000	40° 27' N	1969	2009
GB2861	Delaware Bay to Cape Hatteras	500 000	37° 11' N	1966	1996
GB2864	Cape Hatteras to Cape Romain	500 000	33° 47' N	1965	1998
GB2865	Cape Romain to Cape Canaveral	500 000	30° 41' N	1999	2007
GB2866	Cape Canaveral to Key West including the western part of the Bahama Banks	500 000	26° 17' N	1962	2006
GB2890	Approaches to Narragansett Bay and Buzzards bay	100 000	41° 22' N	1957	2004
GB2919	Chesapeake Bay Entrance	80 000	37° 02' N	1986	2010
GB3204	New York - Lower Bay and approaches	50 000	40° 27' N	1984	2011
GB3698	Miami Harbor	10 000	25° 46' N	1991	2006
GB3910	Little Bahama Bank including North West Providence Channel	300 000	26° 40' N	1998	
GB3912	North East Providence Channel and Tongue of the Ocean	300 000	24° 39' N	1998	2012
GB4746	Approaches to / Approches à Bay of Fundy	300 000	43° 53' N	2002	2003
GB4747	Yarmouth to / à Halifax	300 000	43° 45' N	2002	2003





## NOUVELLE-ÉCOSSE - TERRE-NEUVE

## Cartes françaises

N°	INT	Titre	Échelle 1 :	Latitude moyenne	Publ. ou Édit.	GC ou T	Format
982	☐	<b>Abords Sud de Terre-Neuve - Ile Saint-Pierre - Port de Saint-Pierre - Port de Miquelon</b> Cartouche : A - Port de Saint-Pierre Cartouche : B - Port de Miquelon	20 000 7 500 10 000	46° 46' N 46° 47' N 47° 06' N	2009		GA
6118	☐+	<b>Iles Saint-Pierre et Miquelon</b>	80 000	46° 56' N	2010		GA
6726	+	<b>Côte Est du Canada - De Sydney à Saint-Pierre (f.s. CA4015)</b>	358 000	46° 40' N	2005		A0

- + Cette carte comporte des délimitations des espaces maritimes français.  
☐ Carte établie en WGS.  
xxx Carte disponible en totalité ou en partie sous forme d'ENC.

## Cartes étrangères de complément (voir nota)

N°	Titre	Échelle 1 :	Latitude moyenne	Publ.	Édit.
GB1516	<b>Boston Harbor</b>	25 000	42° 19' N	1951	2010
GB2492	<b>Bay of Fundy to Block Island</b>	677 000	42° 18' N	1887	2009
GB2666	<b>Grand Banks of Newfoundland</b>	1 500 000	46° 00' N	1973	2011
GB4734	<b>Saint-Pierre to / à Saint John's</b>	350 000	46° 45' N	2005	
GB4737	<b>Cape St Mary's to/à Argentinia Harbour and/et Jude/ Island</b>	80 000	47° 02' N	2006	2009
GB4738	<b>Red Island to/à Pinchgut Point</b> Cartouche : Long Harbour, Erco Wharf/Quai Cartouche : Buffett Harbour	37 500 6 000 6 000	47° 30' N 47° 25' N 47° 31' N	2006	2011
GB4746	<b>Approaches to / Approches à Bay of Fundy</b>	300 000	43° 53' N	2002	2003
GB4747	<b>Yarmouth to / à Halifax</b>	300 000	43° 45' N	2002	2003
GB4748	<b>Halifax to / à Sydney</b>	350 000	45° 00' N	2003	
GB4752	<b>Approaches to / Approches de Halifax Harbour</b> Cartouche : Sambro Harbour	40 000 20 000	44° 28' N 44° 28' N	2001	2003
GB4762	<b>Golfe du Saint-Laurent - Gulf of St. Lawrence</b>	750 000	47° 51' N	2001	
GB4764	<b>Cabot Strait and approaches - Scatarie Island to Anticosti Island</b>	350 000	47° 35' N	2005	
GB4774	<b>Havre-Saint-Pierre et/and Cap des Rosiers à/to Pointe des Monts</b>	300 000	49° 45' N	2001	
GB4777	<b>Pointe Des Monts aux/to Escoumins (f.s. CA1236)</b> Cartouche : Baie Verte Cartouche : Godbout Cartouche : Matane Cartouche : Rimouski - Pointe-au-Père	200 000 20 000 5 000 20 000 20 000	48° 52' N 48° 44' N 49° 19' N 48° 50' N 48° 29' N	2005	



## ARCTIQUE

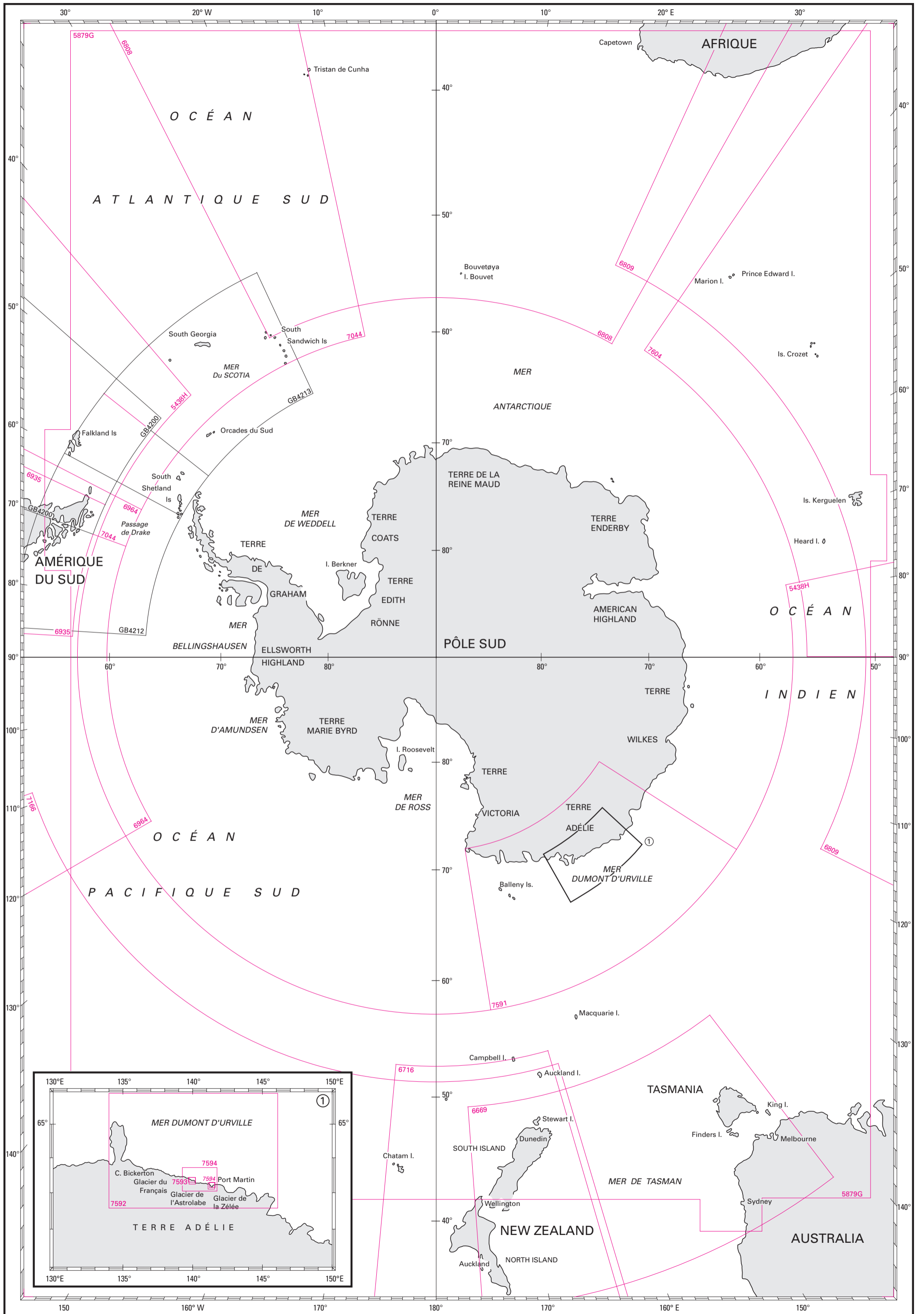
## Cartes françaises

N°	INT	Titre	Échelle 1 :	Latitude moyenne	Publ. ou Édit.	GC ou T	Format
5417		Océan Atlantique Nord et mers boréales	6 600 000	60° 05' N	1977		GA
5438H		Océan Pacifique	27 000 000	4° 30' N	1943		GA
5796		Du Cap Nord au Cap Tchéliousskine	2 510 000	74° 55' N	1949		GA
5965 5965N		Océan Arctique Détermination des routes orthodromiques, des distances, des azimuts	6 300 000		1950 1950		GA
5966G 5966N		Carte polaire Nord en projection stéréographique Déclinaison magnétique 2010 Détermination des routes orthodromiques, des distances, des azimuts	12 000 000		2011 1955		GA
6013		Du Lancaster Sound à la terre de Peary et à Nugssuak - Les passages du Nord-Ouest	1 830 000	78° 40' N	1950		GA
6014		De la terre Peary au Scoresby Sound et de Trondheim au Cap Nord	2 740 000	73° 37' N	1953		GA
6015		Des passages du Nord-Ouest à la Mer du Groenland	4 660 000	61° 20' N	1993		
6608	140	Mer du Nord (f.s. NO301)	1 500 000	55° 30' N	2011		GA
6621	112	Du Groenland (Grønland) à l'Islande (Island) (f.s. DE960)	1 660 000	64° 03' N	1996		A0
6622	113	Mer du Groenland (f.s. DE959)	1 240 000	71° 10' N	1998		A0
6727	10	Mer de Norvège et mers adjacentes (f.s. NO300)	4 080 000	66° 07' N	1996		A0
6728	100	De Jan Mayen à la Norvège (f.s. NO303)	1 240 000	71° 10' N	2007		GA
6729	101	De l'Islande à la Norvège (f.s. NO304)	1 660 000	64° 03' N	2011		GA
6815	14	Océan Atlantique Nord - Partie Est (f.s. GB4014)	10 000 000	26° 49' N	2012		A0
6835	50	Océan Pacifique Nord - Partie Est (f.s. US50) Cartouche : Mer de Béring (suite)	7 330 000 7 330 000	43° 15' N 57° 00' N	1997		A0
6900	813	Mer de Béring (partie Sud) (f.s. US513)	2 180 000	54° 37' N	1996		A0
6901	814	Mer de Béring (partie Nord) (f.s. US514)	1 660 000	63° 15' N	1992		GA
6905	810	Golfe d'Alaska (f.s. US500)	2 180 000	55° 22' N	1997		A0
6977	53	Océan Pacifique Nord - Partie Nord-Ouest (f.s. JP4053)	7 080 000	42° 06' N	1982		A0

## Cartes étrangères de complément (voir nota)

N°	Titre	Échelle 1 :	Latitude moyenne	Publ.	Édit.
GB235	Davis strait and south east part of Baffin Bay	1 800 000	67° 07' N	1875	2011
GB2228	Lofoten to Spitsbergen Cartouche : Bjornøya (Bear island)	1 000 000 100 000	72° 07' N 74° 26' N	1930	2011
GB3136	Svalbard - Northern part	600 000	79° 30' N	2002	2011
GB3137	Svalbard - Southern part	750 000	74° 30' N	2002	2011
GB3180	Nordkapp to Mys Kanin Nos including Beloye More	1 000 000	69° 00' N	1959	2007
GB4405	Strait of Belle Isle to Davis Strait	3 500 000	56° 30' N	1977	2011
GB4406	Hudson Strait and Bay - James Bay Cartouche : James Bay	3 500 000 3 500 000	59° 20' N 53° 15' N	1977	2011
GB4512	Sea of Okhotsk	3 500 000	56° 00' N	1982	2011





## ANTARCTIQUE

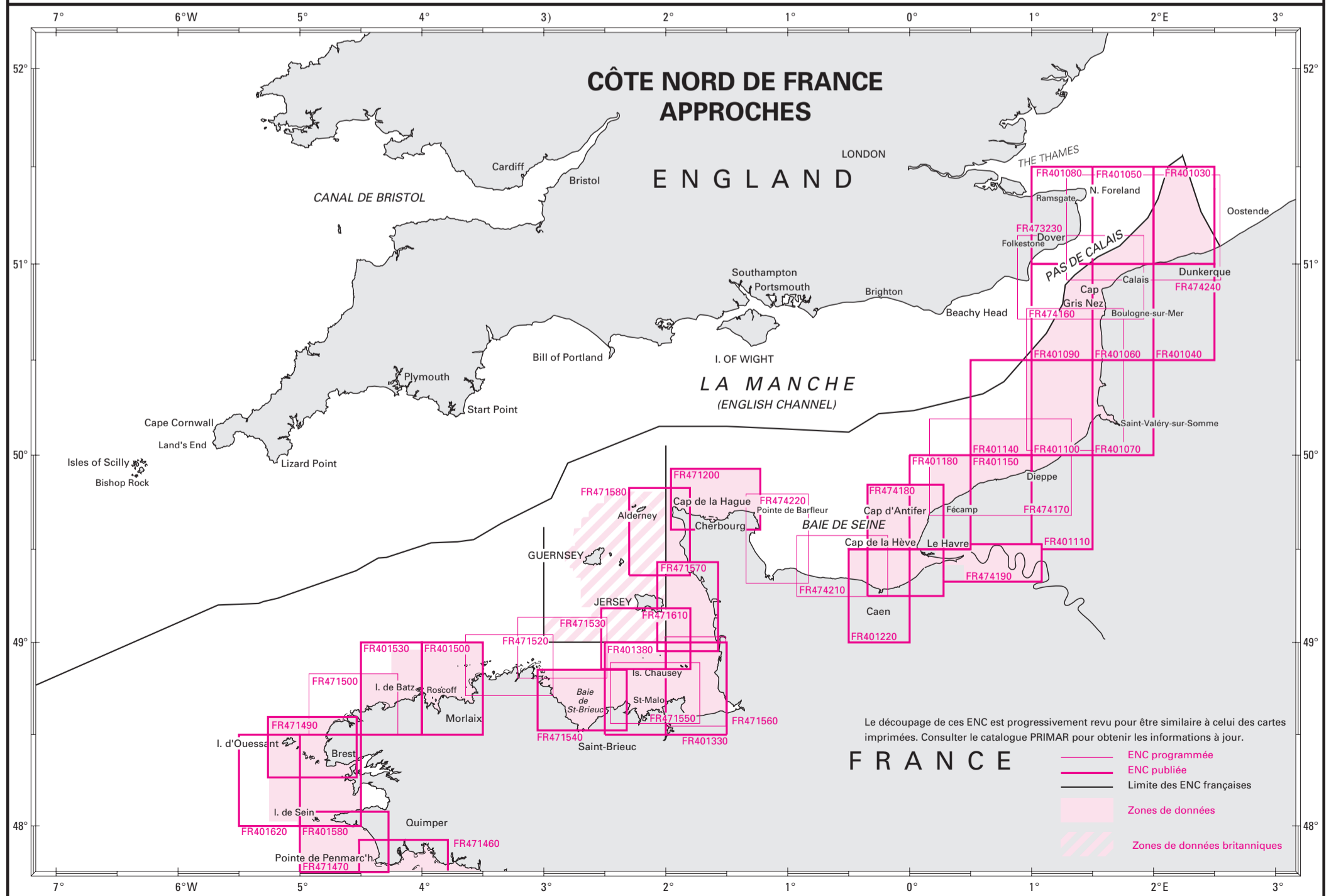
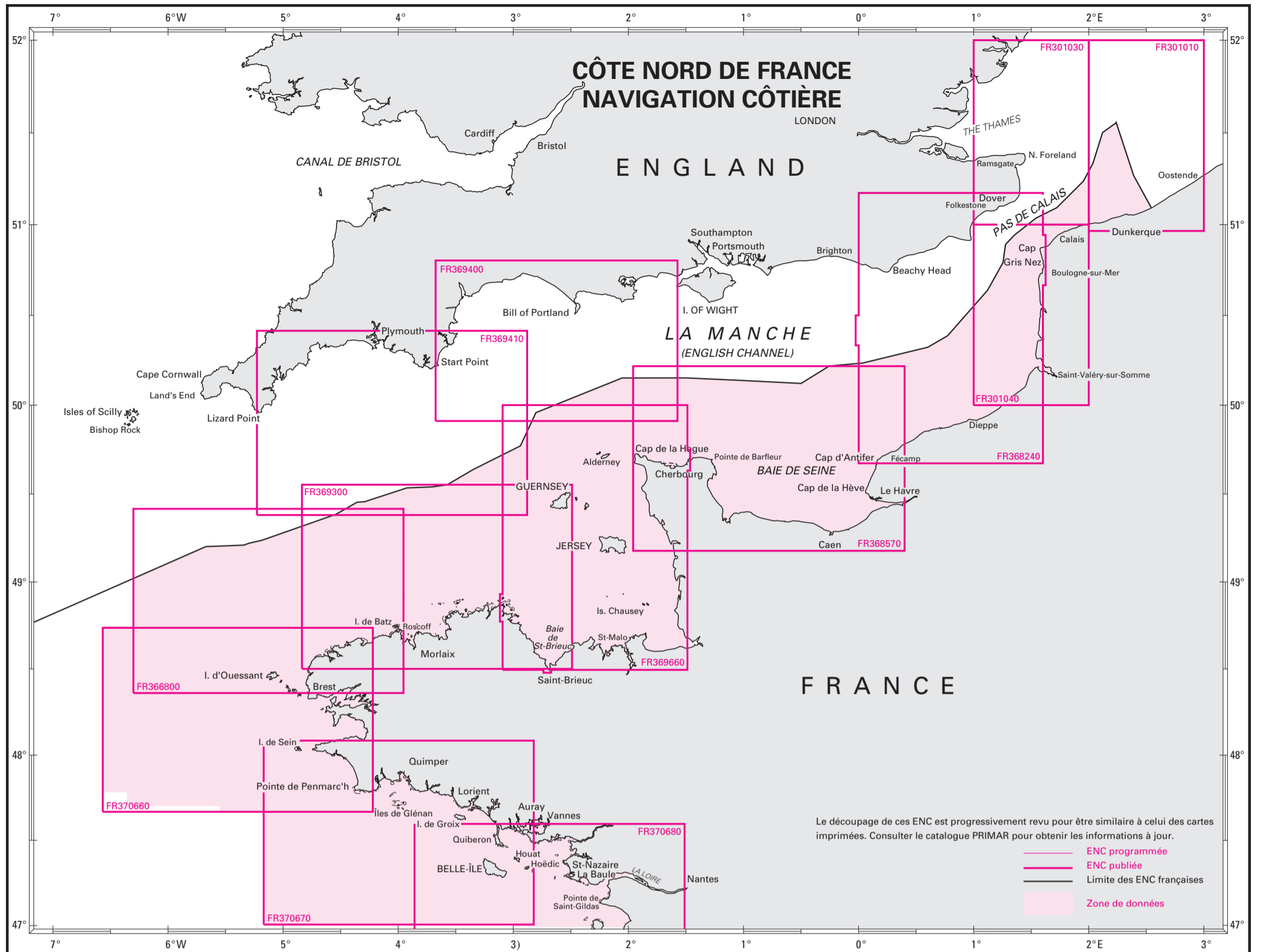
## Cartes françaises

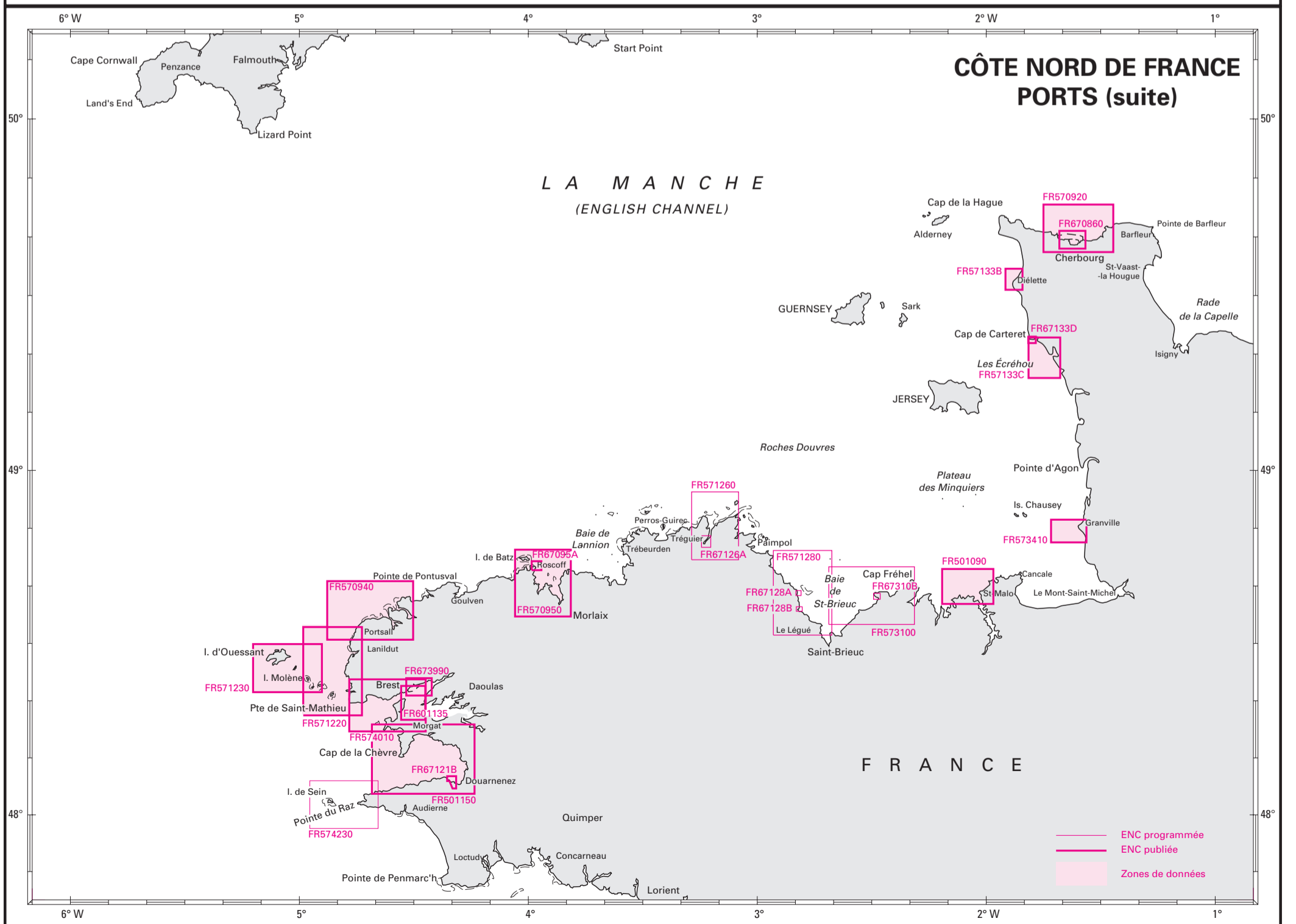
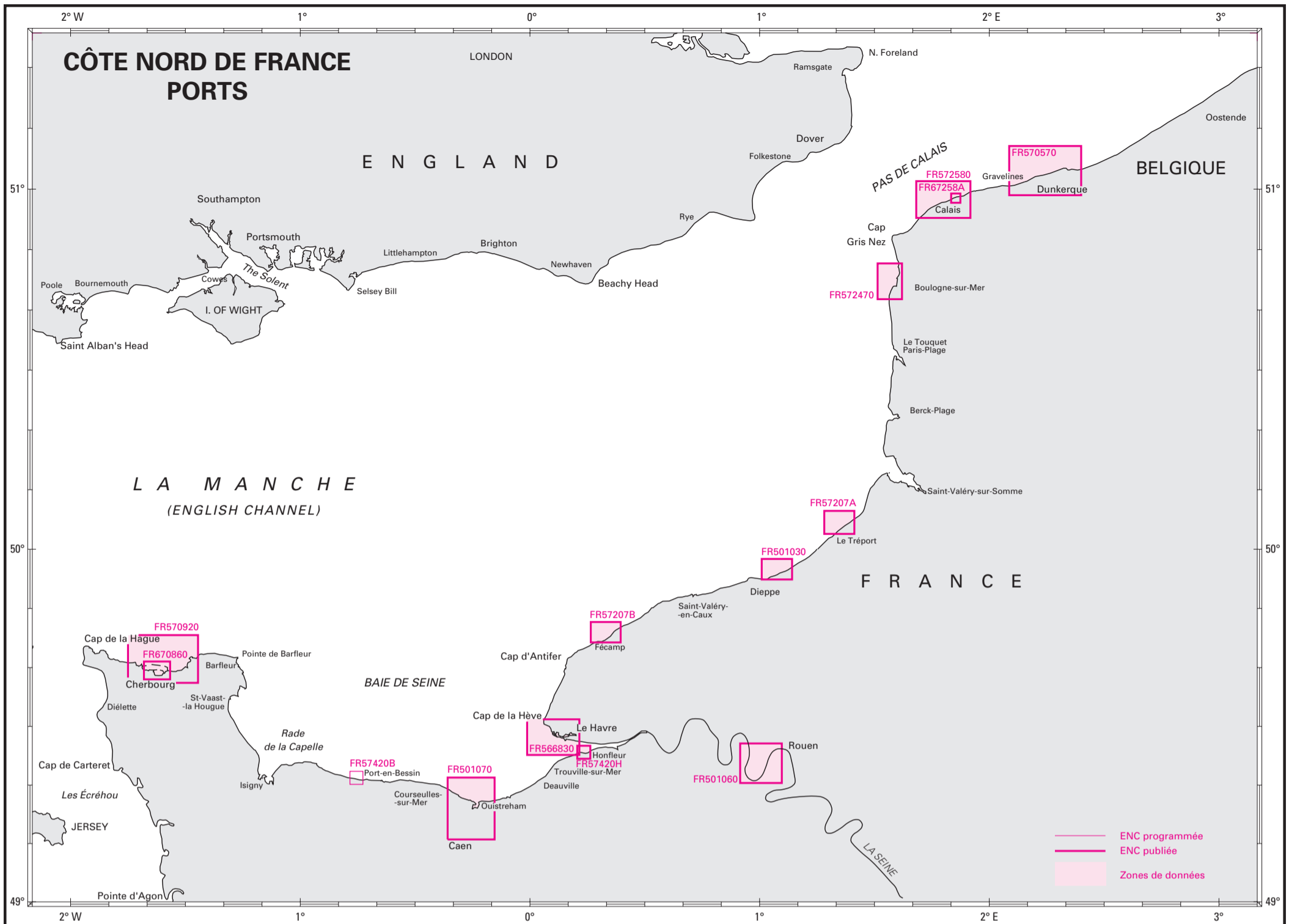
N°	INT	Titre	Échelle 1 :	Latitude moyenne	Publ. ou Édit.	GC ou T	Format
5438H		Océan Pacifique	27 000 000	4° 30' N	1943		GA
5879G		Carte polaire Sud en projection stéréographique Déclinaison magnétique 2010	12 000 000		2011		GA
5879N		Détermination des routes orthodromiques, des distances, des azimuts			1956		
6669	601	Mer de Tasman, de la Nouvelle-Zélande (New Zealand) au Sud-Est de l'Australie (Australia) (f.s. NZ14601)	2 820 000	41° 29' S	1994		GA
6716	600	Nouvelle-Zélande (New Zealand), îles Campbell et Norfolk (f.s. NZ4600)	2 810 000	40° 32' S	1988		GA
6808	21	Océan Atlantique Sud - Partie Est (f.s. GB4021)	10 000 000	19° 30' S	1993		A0
6809	70	Océan Indien - Partie Sud (f.s. GB4070)	8 690 000	26° 55' S	2003		A0
6935	609	De Valparaiso au Cap Horn (Câbo de Hornos) (f.s. CL91)	2 680 000	45° 00' S	1993		A
6964	62	De Panama au Cap Horn (Câbo de Hornos) (f.s. CL50)	10 000 000	23° 30' S	1994		A0
7044	20	De la Terre de Feu au Venezuela (f.s. BR19001)	10 000 000	25° 00' S	1985		A0
7166	61	Océan Pacifique Sud - Partie Ouest (f.s. NZ4061)	10 000 000	26° 55' S	1988		GA
7591	901	De Cape Goodenought à Cape Adare	2 000 000	66° 00' S	2006		A0
7592	9015	Du glacier Dibble au glacier Mertz	500 000	66° 00' S	2004		A0
7593	9017	De l'île Hélène au Rocher du Débarquement - Archipel de Pointe Géologie Cartouche : A - Archipel de Pointe Géologie	20 000 7 500	66° 38' S 66° 40' S	2002		A0
7594	9016	De la pointe Ebba au cap de la Découverte Cartouche : A - Archipel Max Douguet, Port-Martin Cartouche : B - Archipel Max Douguet	100 000 10 000 30 000	66° 40' S 66° 49' S 66° 49' S	2003		A0
7604	⊕	De Prince Edward Islands à Heard Island - Îles Crozet, Kerguelen et Amsterdam	4 000 000	43° 27' S	2008		A0

- ⊕ Cette carte comporte des délimitations des espaces maritimes français.  
 ☐ Carte établie en WGS.  
 xxxx Carte disponible en totalité ou en partie sous forme d'ENC.

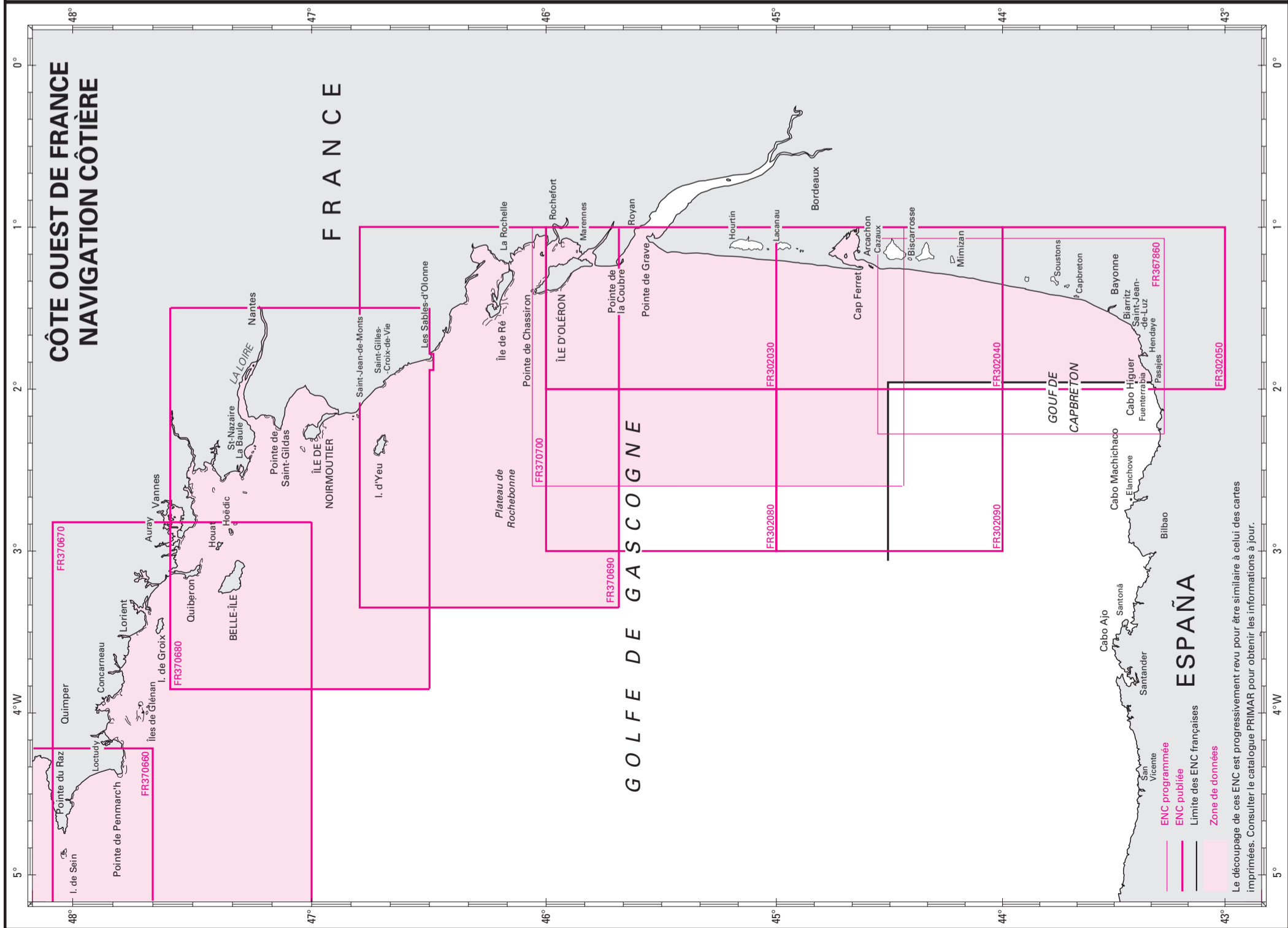
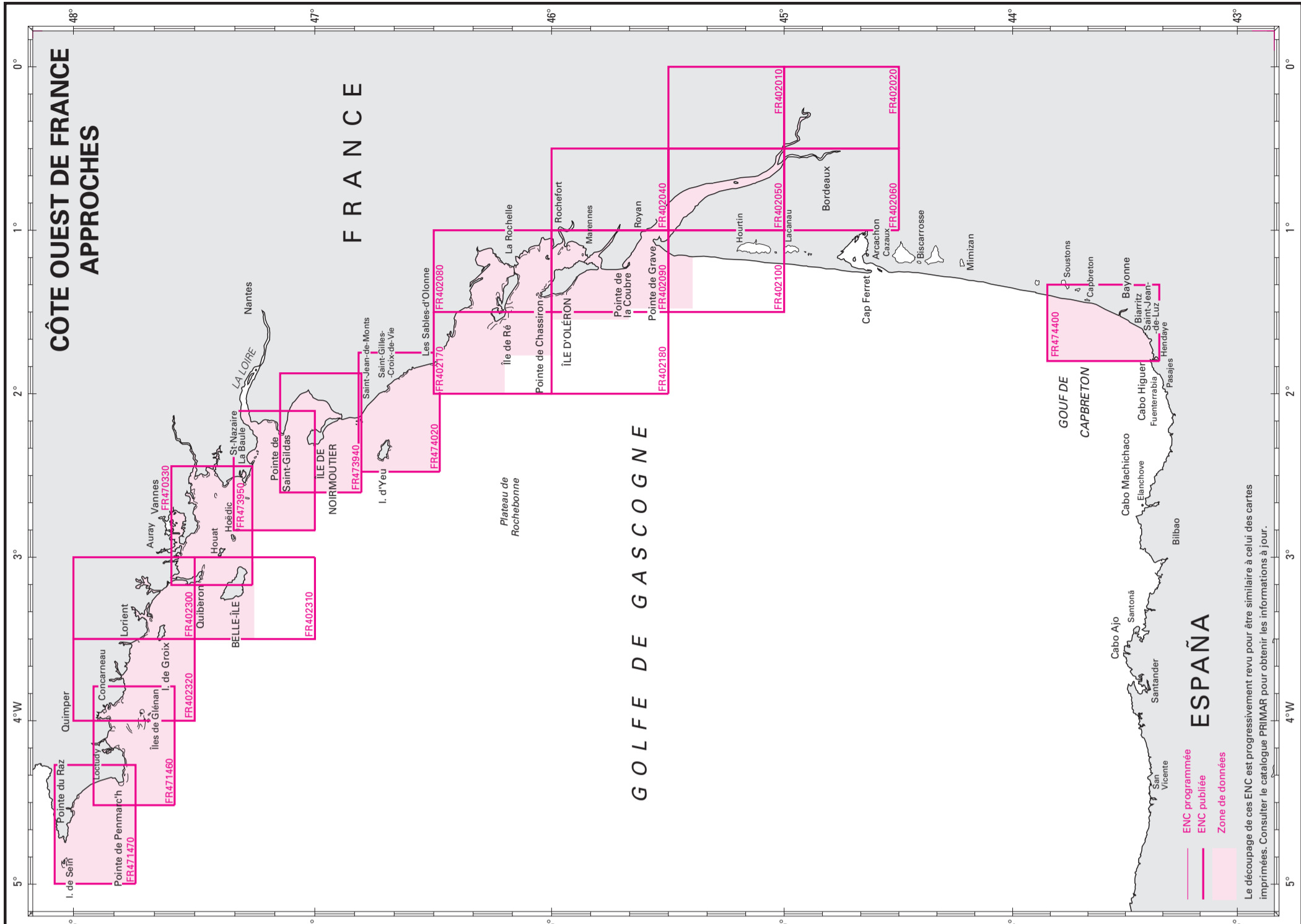
## Cartes étrangères de complément (voir nota)

N°	Titre	Échelle 1 :	Latitude moyenne	Publ.	Édit.
GB4200	Rio de la Plata to Cabo de Hornos	3 500 000	35° 30' S	1980	2010
GB4212	Drake Passage	3 500 000	74° 30' S	1985	2011
GB4213	Scotia Sea	3 500 000	61° 10' S	1985	2011









ESPAÑA

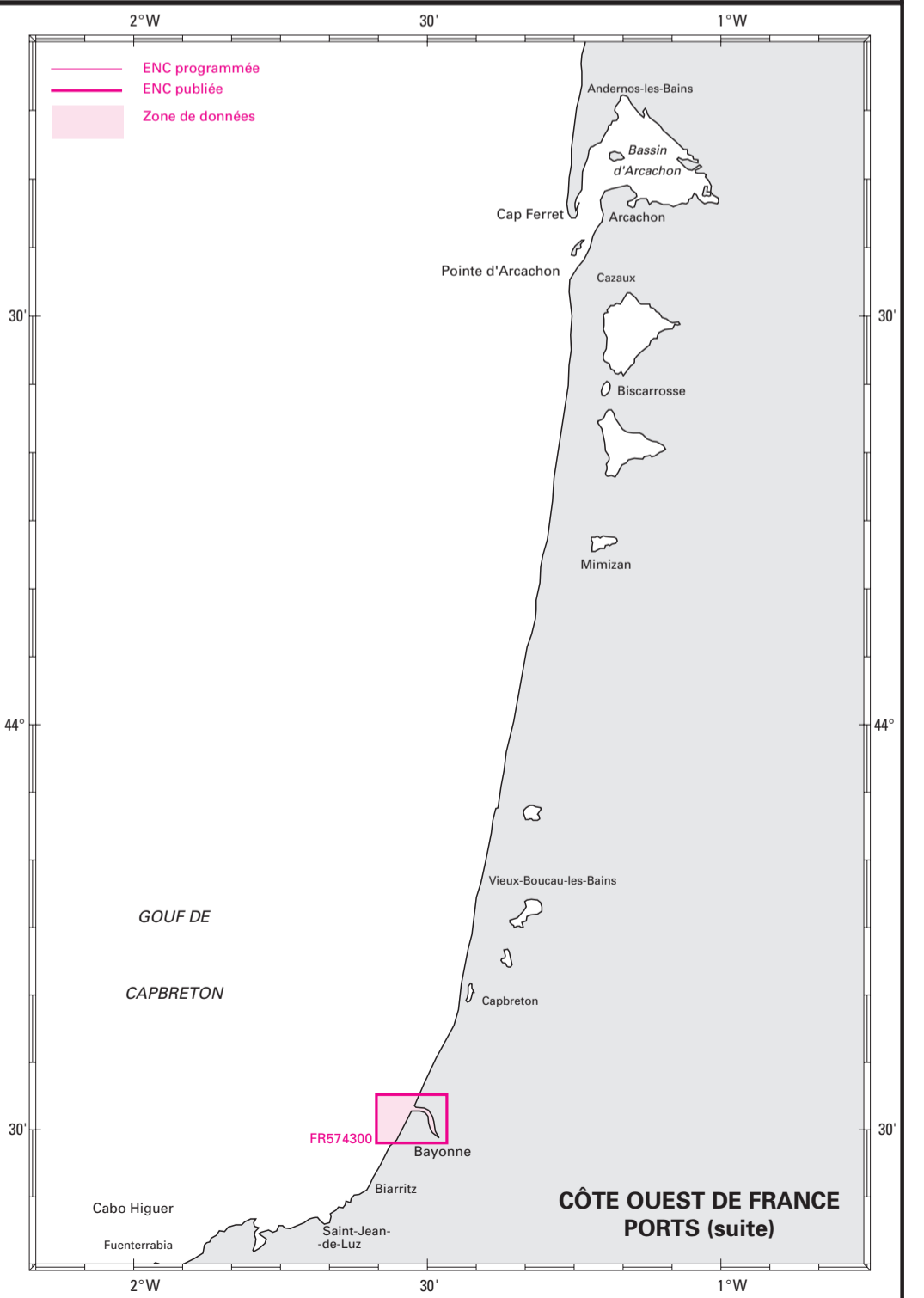
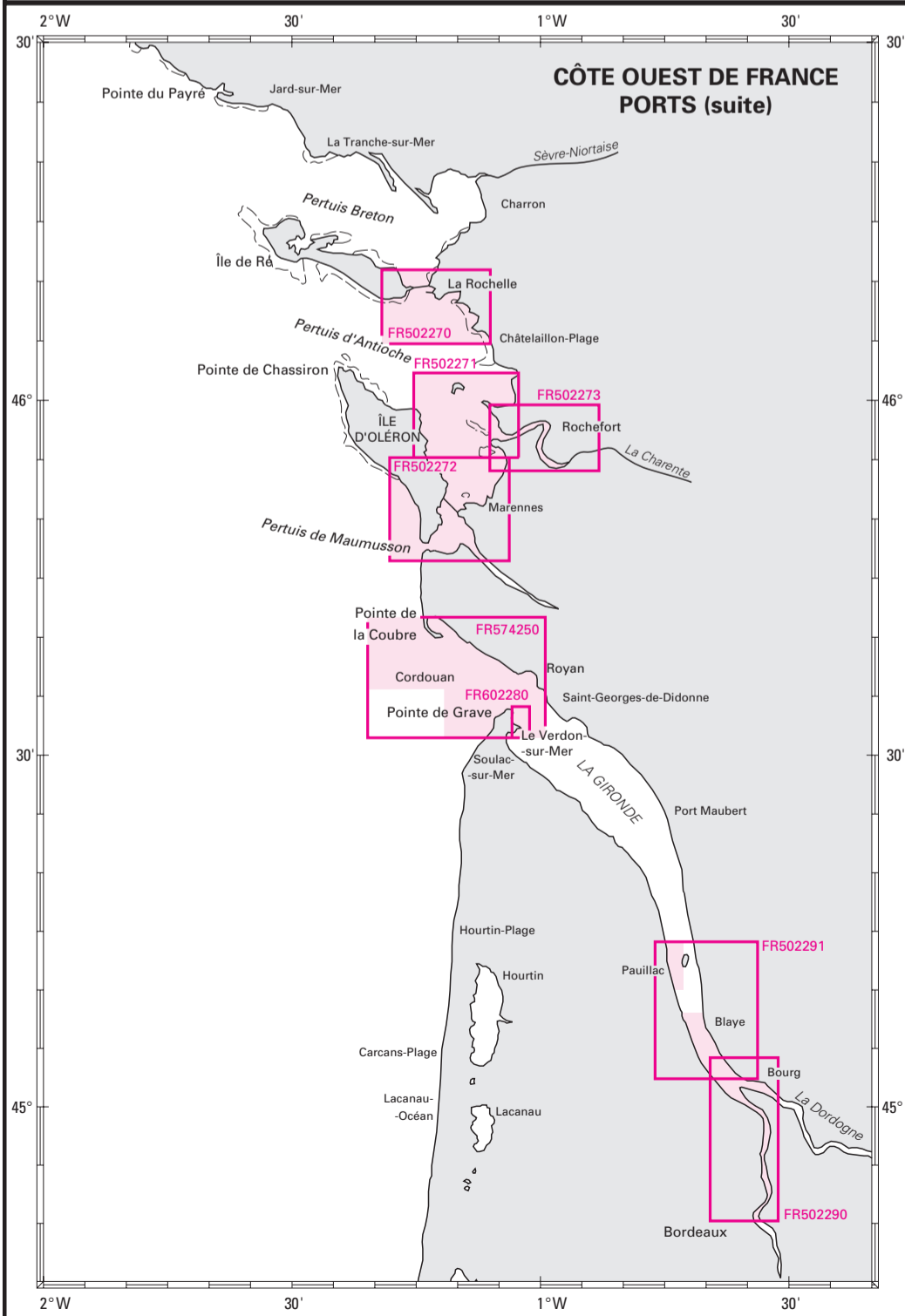
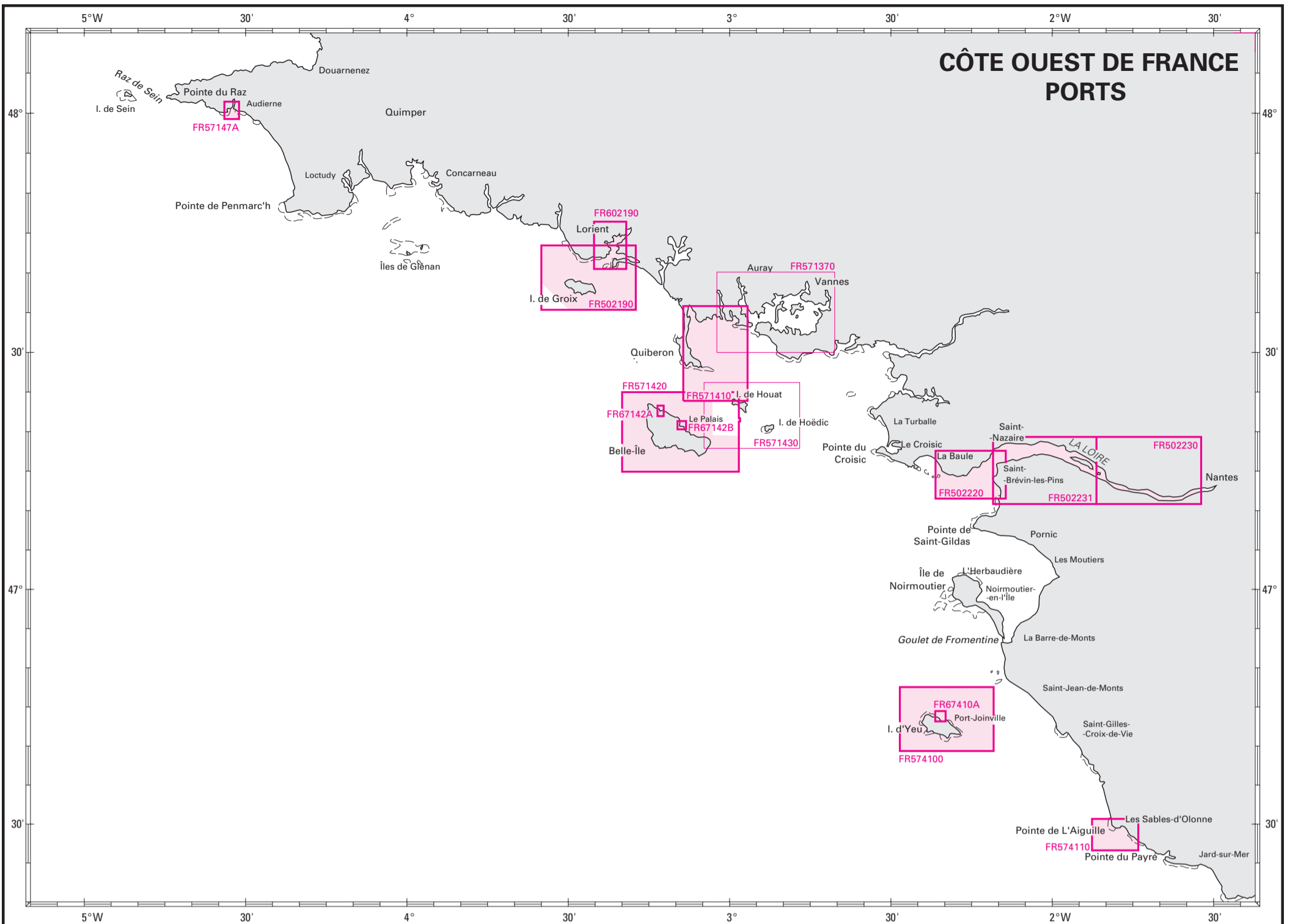
ESPAÑA

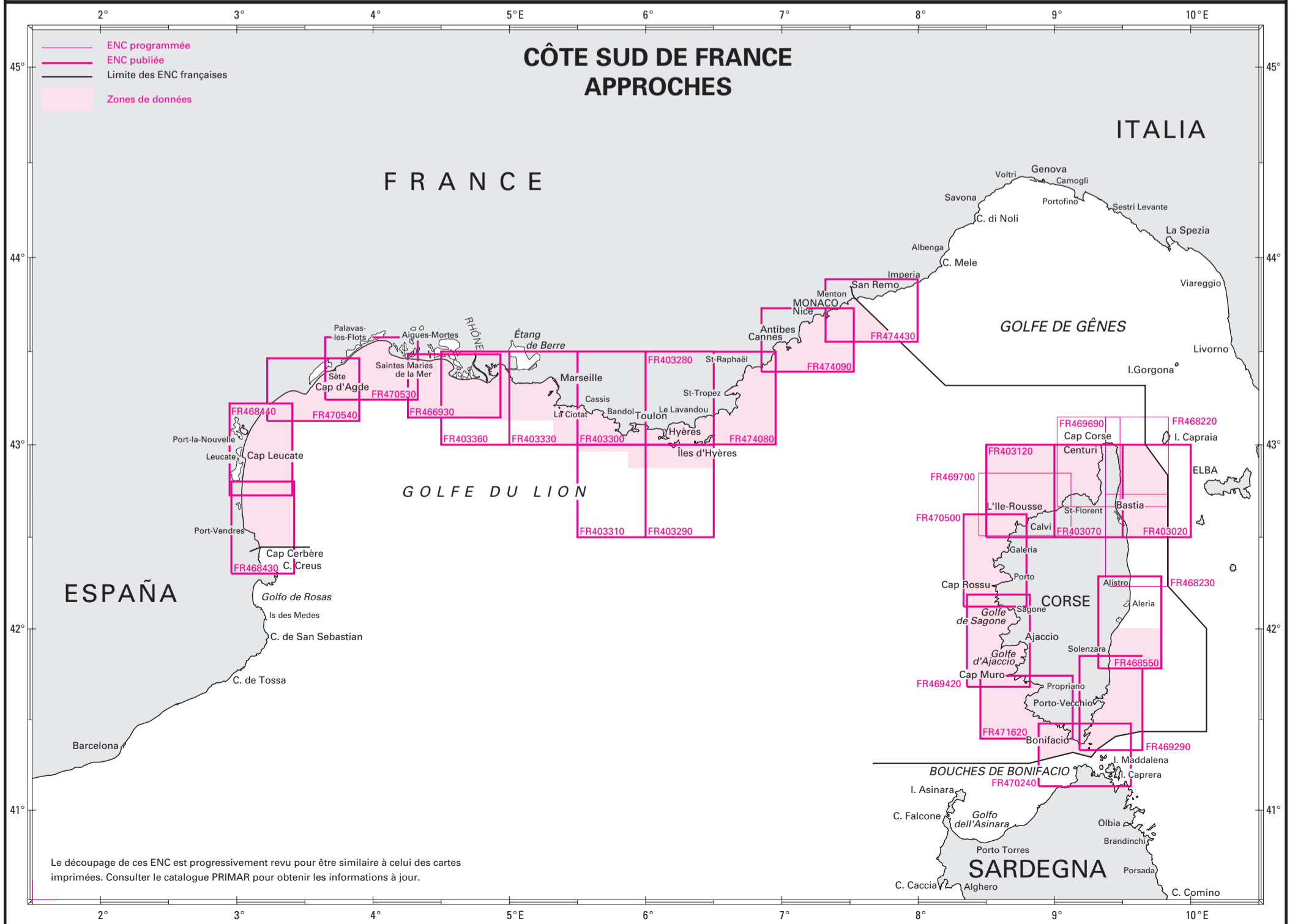
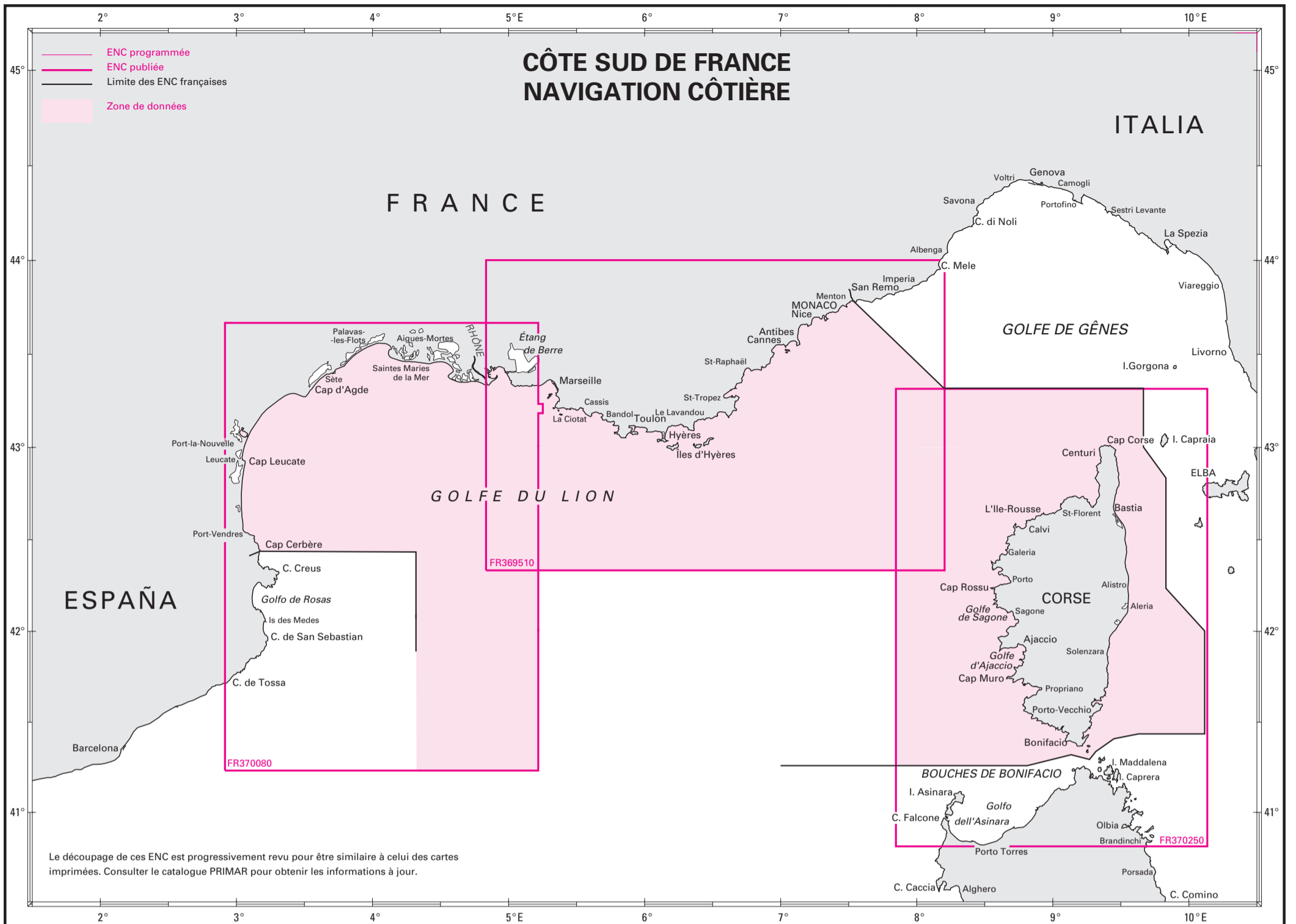
- ENC programmée
- ENC publiée
- Zone de données

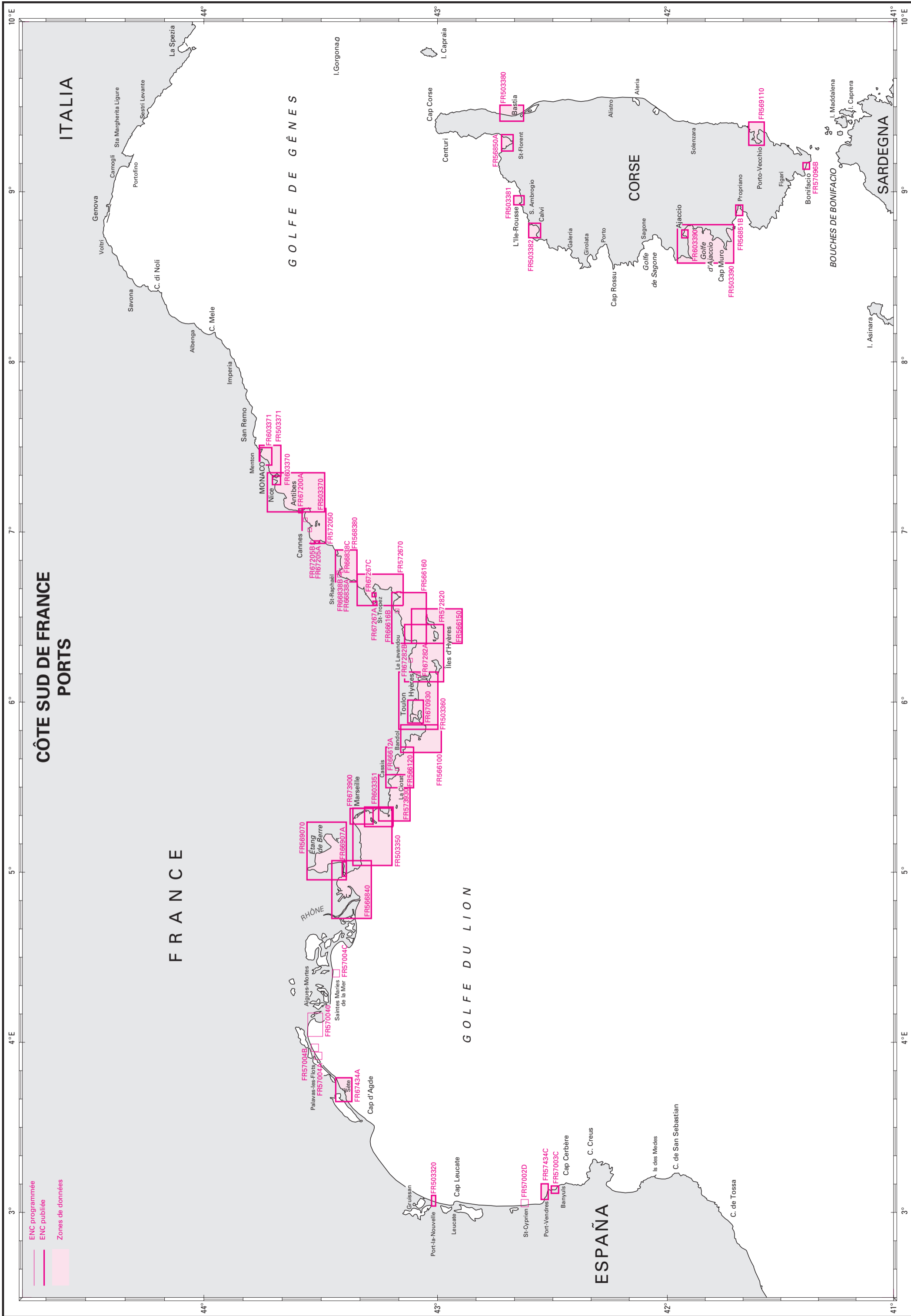
- ENC programmée
- ENC publiée
- Limite des ENC françaises
- Zone de données

Le découpage de ces ENC est progressivement revu pour être similaire à celui des cartes imprimées. Consulter le catalogue PRIMAR pour obtenir les informations à jour.

Le découpage de ces ENC est progressivement revu pour être similaire à celui des cartes imprimées. Consulter le catalogue PRIMAR pour obtenir les informations à jour.

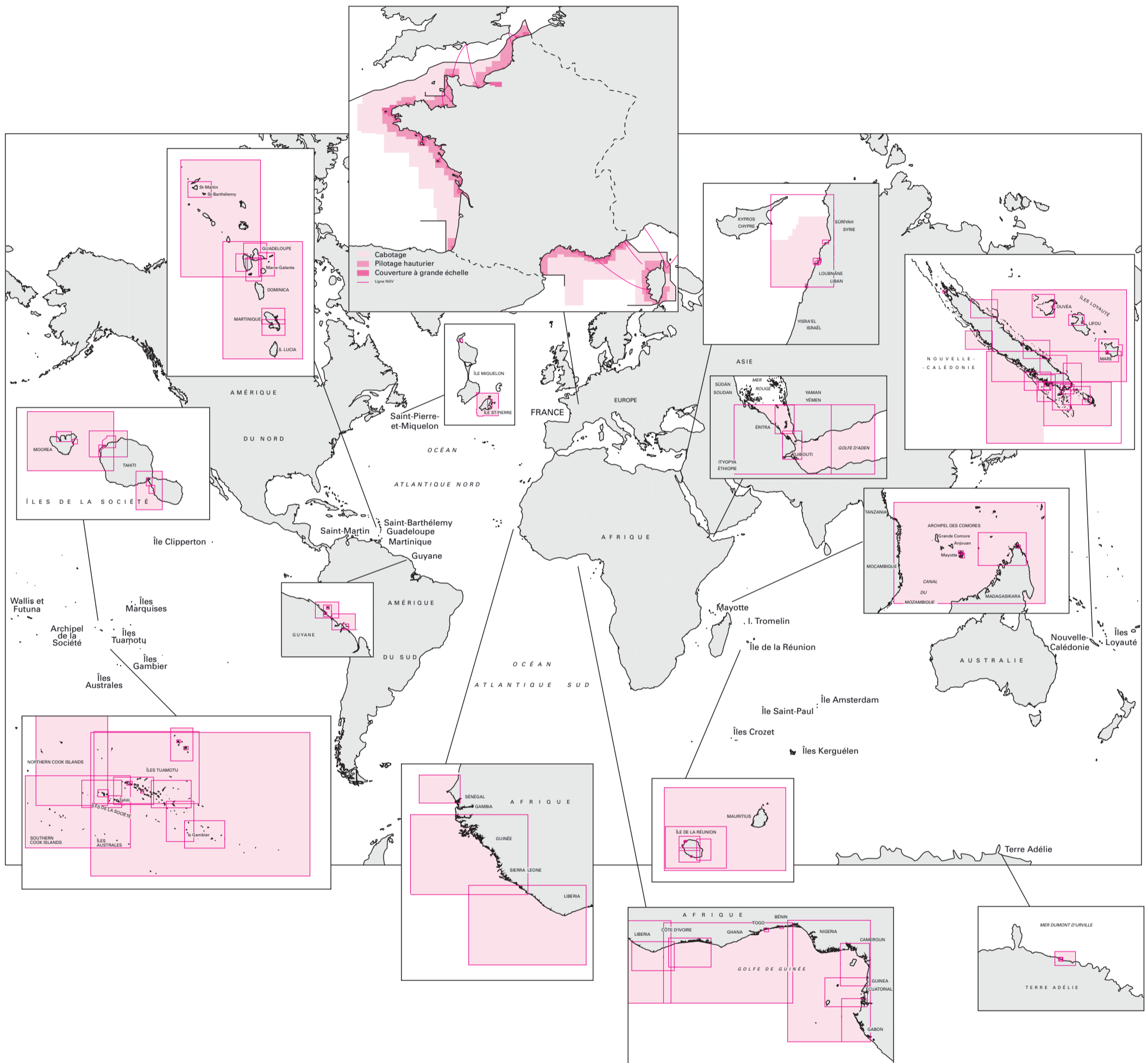








# COUVERTURE DES CARTES ÉLECTRONIQUES DE NAVIGATION FRANÇAISES



## Couverture des ENC françaises distribuées par PRIMAR au 1<sup>er</sup> octobre 2012

Pour des informations complètes et à jour,  
consulter le catalogue des ENC sur [www.primar.org](http://www.primar.org)



Les ENC du SHOM sont indiquées dans les listes descriptives des cartes imprimées  
(les cartes dont le numéro est souligné sont disponibles en totalité  
ou en partie sous forme d'ENC du SHOM).

## LA CARTE ÉLECTRONIQUE DE NAVIGATION (ENC)

### **Définition :**

Selon la définition de l'OIM, les **cartes marines électroniques officielles** ne peuvent être produites que par ou sous l'autorité d'un gouvernement, d'un service hydrographique (SH) agréé ou de toute autre institution gouvernementale compétente, seuls aptes à garantir la qualité, l'intégrité et la traçabilité des données, une authentification de la source, et d'assurer une tenue à jour régulière.

Les cartes électroniques de navigation (ENC) sont des cartes marines électroniques officielles.

### **Diffusion :**

La diffusion des ENC et celle de leur mise à jour sont confiées à des centres régionaux de coordination des ENC (RENC) qui disposent de réseaux de distributeurs. Il existe deux RENC\*, tous deux en Europe : PRIMAR et IC-ENC.

Les distributeurs de PRIMAR et de IC-ENC (listes sur les sites Internet [www.primar.org](http://www.primar.org) et [www.ic-enc.org](http://www.ic-enc.org)) commercialisent, uniquement sous forme cryptée\*\*, les ENC de la presque totalité des services hydrographiques élaborant des ENC et leurs mises à jour. Les ENC sont vendues par cellule (une cellule équivalant le plus souvent à une carte papier), avec un abonnement pour une tenue à jour assurée pendant une année, 6 mois ou 3 mois.

\* Les RENC assurent le contrôle des données fournies par les services hydrographiques et la mise en commun des ENC et de leurs mises à jour. Chacun des RENC met ses ENC et celles de l'autre RENC à disposition des utilisateurs via un réseau de distribution.

\*\* Le cryptage d'une ENC, selon la norme S-63 (Dispositif de l'OHI pour la protection des données), a une double fonction : l'authentification du produit, preuve qu'il provient bien du service hydrographique concerné, et la garantie de l'intégrité des données.

### **PRIMAR propose un grand nombre d'informations relatives aux ENC, et notamment :**

- un catalogue interactif permettant de passer des commandes en ligne <sup>(1)</sup>
- mise à jour hebdomadaire en ligne <sup>(2)</sup>
- la liste des distributeurs agréés
- la liste des ECDIS <sup>(3)</sup> certifiés

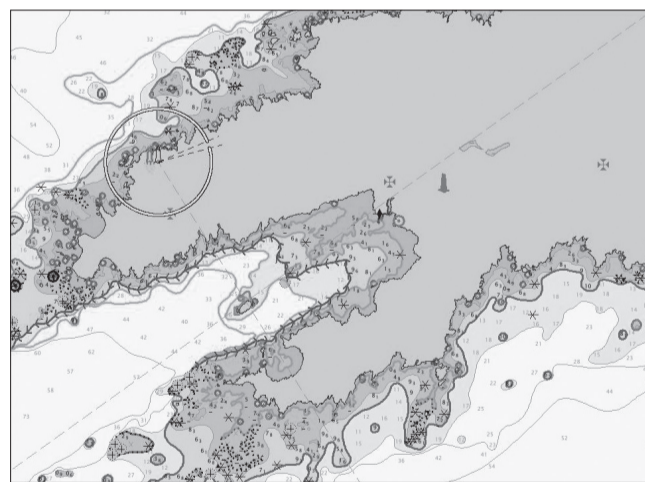
<sup>(1)</sup> Téléchargeable, également disponible sur cédérom.

<sup>(2)</sup> PRIMAR ONLINE

<sup>(3)</sup> Electronic Chart Display and Information System, système de visualisation des cartes électroniques et d'information.

Au 1<sup>er</sup> octobre 2012 PRIMAR distribue les ENC de plus de 45 pays.

Les distributeurs de PRIMAR disposent d'un portefeuille de plus de 11 000 ENC pour une couverture quasi-mondiale. Les ENC françaises sont au nombre de 365 sur les 900 prévues pour un portefeuille complet.



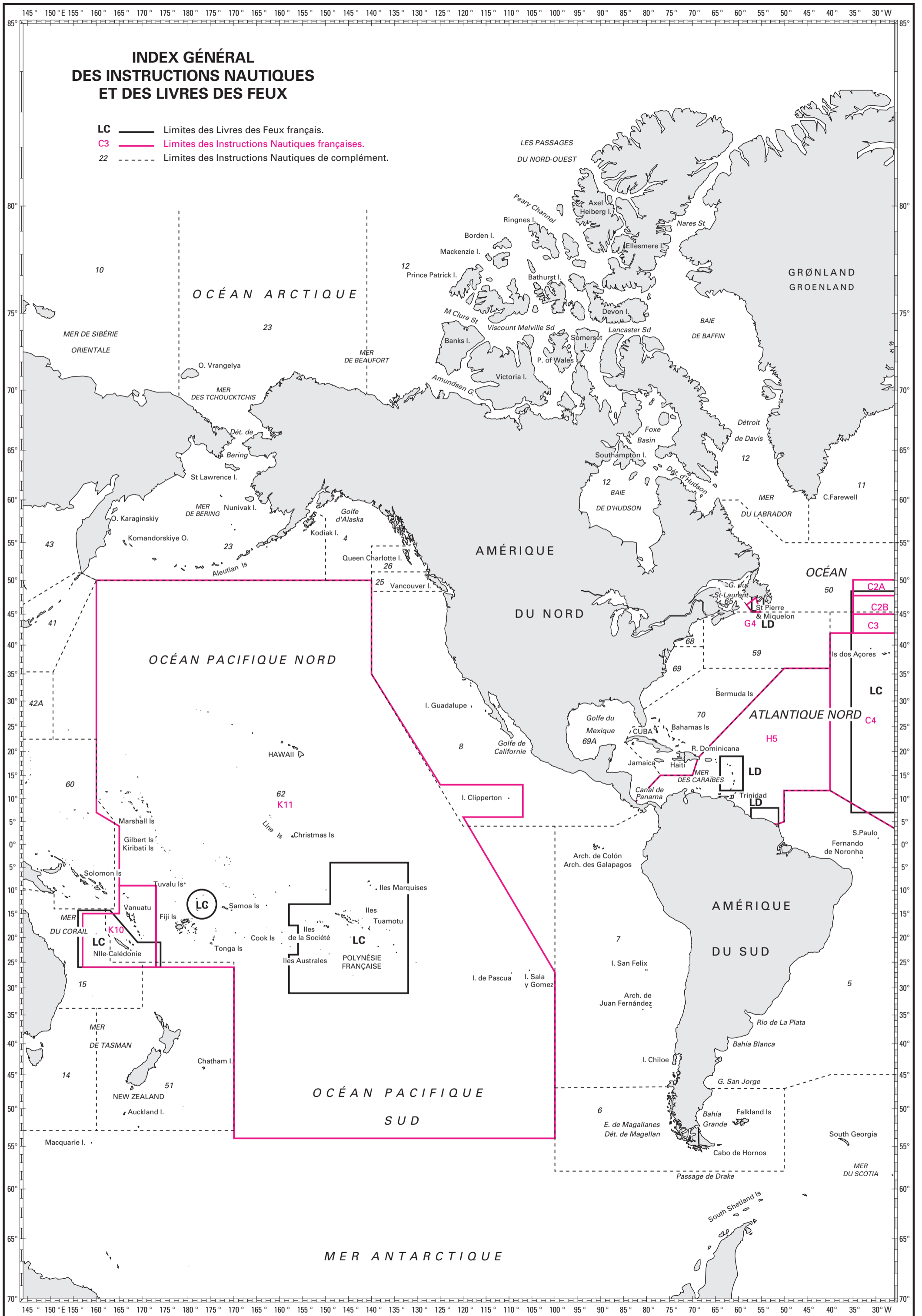
Toutes les ENC françaises et leurs mises à jour hebdomadaires produites par le SHOM sont disponibles dans le réseau de distribution de PRIMAR sous forme cryptée (assurant la sécurité, l'authentification et la protection des données).

Le prix d'une ENC avec un service de mise à jour d'une année est actuellement en moyenne celui d'une carte papier.

Consulter le site internet [www.primar.org](http://www.primar.org) pour obtenir la liste à jour des distributeurs.

# INDEX GÉNÉRAL DES INSTRUCTIONS NAUTIQUES ET DES LIVRES DES FEUX

- LC ——— Limites des Livres des Feux français.
- C3 ——— Limites des Instructions Nautiques françaises.
- 22 - - - - - Limites des Instructions Nautiques de complément.









## LISTE DES OUVRAGES NAUTIQUES

Le «*petit catalogue*» complète cet ouvrage en indiquant les prix de vente.

N° de nomenclature	TITRE	Édition	Mise à jour
<b>INSTRUCTIONS NAUTIQUES</b>			
<b>B4--INA</b>	Mer du Nord (partie Sud) : de la frontière franco-belge à Scheveningen, et côtes Sud-Est de l'Angleterre de North Foreland à Southwold	<b>2005</b>	<b>F n° 2 2012</b>
<b>C1--INA</b>	Angleterre (côte Sud)	<b>1999</b>	<b>F n° 3 2009</b>
<b>C2A-INA</b>	France (côtes Nord et Ouest) : de la frontière belge à la Pointe de Penmarc'h	<b>2010</b>	
<b>C2B-INA</b>	France (côtes Ouest) : de la Pointe de Penmarc'h à la frontière espagnole	<b>2011</b>	
<b>C3--INA</b>	Espagne (côtes Nord et Ouest) - Portugal	<b>2004</b>	<b>F n° 3 2010</b>
<b>C4--INA</b>	Afrique, (côte Ouest) de Ras Spartel à Cape Palmas - Îles du large	<b>2005</b>	<b>F n° 3 2011</b>
<b>C5--INA</b>	Afrique, (côte Ouest) de Cape Palmas à Cape Agulhas	<b>2010</b>	
<b>D1--INA</b>	Détroit de Gibraltar - Espagne (côtes Sud et Est, Islas Baleares)	<b>2002</b>	<b>F n° 4 2010</b>
<b>D21-INA</b>	France (côte Sud) : de la frontière espagnole au Cap de l'Aigle	<b>2008</b>	<b>Ad. 2009</b>
<b>D22-INA</b>	France (côte Sud) : du Cap Croisette à la frontière italienne	<b>2006</b>	<b>F n° 3 2010</b>
<b>D23-INA</b>	France : côtes de Corse	<b>2010</b>	
<b>D3--INA</b>	Italie (côte Ouest, Sardaigne et Sicile) - Îles Maltaises	<b>2009</b>	
<b>D4--INA</b>	Italie (côte Sud-Est) - Mer Adriatique	<b>2011</b>	
<b>D5--INA</b>	Grèce - Turquie (côtes Ouest)	<b>2010</b>	<b>F n° 1 2012</b>
<b>D6--INA</b>	Afrique : (côte Nord) - Levant : entre la Mer Égée et le Canal de Suez	<b>2008</b>	<b>F n° 1 2010</b>
<b>G4--INA</b>	Saint-Pierre et Miquelon	<b>2009</b>	
<b>H5--INA</b>	Antilles orientales - Amérique du Sud (côte Nord-Est) : de Cabo Orange (Brésil) à Boca del Drago (Panama)	<b>2009</b>	
<b>K10-INA</b>	Îles de l'Océan Pacifique : Nouvelle-Calédonie - Vanuatu - Santa Cruz Islands	<b>2008</b>	<b>F n° 1 2010</b>
<b>K11-INA</b>	Îles de l'Océan Pacifique (partie centrale) - Île Clipperton	<b>2008</b>	<b>F n° 1 2010</b>
<b>L3--INA</b>	Océan Indien (partie Nord-Ouest) : du Sri Lanka au Pakistan	<b>2008</b>	<b>F n° 1 2012</b>
<b>L4--INA</b>	Golfe Persique et ses abords	<b>2011</b>	
<b>L7--INA</b>	Mer Rouge - Golfe d'Aden	<b>2004</b>	<b>F n° 3 2010</b>
<b>L8--INA</b>	Afrique (côte Est) : de Cape Agulhas à Ras Hafun	<b>2008</b>	<b>F n° 1 2012</b>
<b>L9--INA</b>	Terre Adélie - Îles de l'Océan Indien (partie Sud)	<b>2012</b>	

<b>LES GUIDES ET OUVRAGES TECHNIQUES DU SHOM</b>			
<b>940-ROA</b>	GPS et navigation maritime	<b>2003</b>	
<b>941-MOG</b>	La marée	<b>1997</b>	
<b>942-MOG</b>	La marée océanique côtière (coédité avec l'Institut Océanographique)	<b>2007</b>	

<b>LIVRES DES FEUX ET SIGNAUX DE BRUME</b>			
<b>LA--FNA</b>	Atlantique Nord-Est (de l'Irlande au détroit de Gibraltar) - Manche - Mer du Nord (partie Sud)	<b>2012</b>	
<b>LB--FNA</b>	Méditerranée occidentale (du détroit de Gibraltar au Canal de Sicile) - Syrie - Liban	<b>2012</b>	
<b>LC--FNA</b>	Océan Atlantique (Est) - Océan Indien (Ouest) - Océan Pacifique	<b>2012</b>	
<b>LD--FNA</b>	Saint-Pierre-et-Miquelon - Petites Antilles - Guyane	<b>2012</b>	

<b>OUVRAGES DE RADIOSIGNAUX</b>			
<b>91--RNA</b>	Radionavigation maritime	<b>2010</b>	
<b>921-RNA</b>	Radiocommunications maritimes Volume 1 : Europe - Groenland - Méditerranée	<b>2012</b>	
<b>922-RNA</b>	Radiocommunications maritimes Volume 2 : Afrique - Asie - Australasie	<b>2011</b>	
<b>923-RNA</b>	Radiocommunications maritimes Volume 3 : Amériques - Antarctique	<b>2012</b>	
<b>924-RNA</b>	Radiocommunications maritimes Volume 4 : Le Système Mondial de Détresse et de Sécurité en Mer (SMDSM)	<b>2011</b>	
<b>93--RNA</b>	Radiocommunications pour la surveillance du trafic et le pilotage	<b>2012</b>	
<b>961-RNA</b>	Stations radiométéorologiques Volume 1 : Europe, Afrique et Asie	<b>2010</b>	
<b>962-RNA</b>	Stations radiométéorologiques Volume 2 : Pacifique Sud-Ouest, Amériques et Antarctique	<b>2011</b>	
<b>99--RNA</b>	Répertoire des radiosignaux à l'usage du petit cabotage, de la pêche et de la plaisance Côtes européennes, Méditerranée, Mer Noire, Madère/Canaries/Açores, Petites Antilles. <i>Le répertoire des radiosignaux, est réédité annuellement au mois d'avril.</i>	<b>2012</b>	

N° de nomenclature	TITRE	Édition	Mise à jour
<b>MARÉES</b>			
<b>X013MAC</b>	SHOMAR - Logiciel de prédiction des marées - édition 2013-2014		
<b>135-MAA</b>	Annuaire des marées pour 2013, tome 1 - Ports de France		
<b>135AMAA</b>	Annuaire des marées pour 2013, tome 2 - Ports d'outre-mer		
<b>145-MAA</b>	Annuaire des marées pour 2014, tome 1 - Ports de France		
<b>145AMAA</b>	Annuaire des marées pour 2014, tome 2 - Ports d'outre-mer		

<b>COURANTS DE MARÉE</b>			
<b>557-UJA</b>	Courants de marée dans le Pas de Calais (Tidal streams in the Dover Strait)	<b>1988</b>	
<b>558-UJA</b>	Courants de marée de la côte Sud de Bretagne, d'Audierne au Croisic (Tidal streams of the southern coast of Brittany, from Audierne to Le Croisic)	<b>2005</b>	
<b>559-UJA</b>	Courants de marée de la côte Ouest de France, de Saint Nazaire à Royan (Tidal streams of the western coast of France, from Saint-Nazaire to Royan)	<b>2001</b>	
<b>560-UJA</b>	Courants de marée de la côte Ouest de Bretagne, de Goulven à Penmarc'h (Tidal streams of the western coast of Brittany, from Goulven to Penmarc'h)	<b>1994</b>	
<b>561-UJA</b>	Courants de marée Baie de Seine, de Cherbourg à Fécamp (Tidal streams Baie de Seine, from Cherbourg to Fécamp)	<b>1996</b>	
<b>562-UJA</b>	Courants de marée Golfe Normand-Breton, de Cherbourg à Paimpol (Tidal streams Golfe Normand-Breton, from Cherbourg to Paimpol)	<b>1998</b>	
<b>563-UJA</b>	Courants de marée Bretagne-Nord, des Héaux-de-Bréhat à la Pointe de Pontusval (Tidal streams Bretagne-Nord, from Héaux-de-Bréhat to Pointe de Pontusval)	<b>1999</b>	
<b>564-UJA</b>	Courants de marée et hauteurs d'eau - La Manche, de Dunkerque à Brest (Tidal streams and tidal heights - The Channel, from Dunkerque to Brest)	<b>2000</b>	
<b>565-UJA</b>	Courants de marée et hauteurs d'eau - Golfe de Gascogne (Tidal streams and tidal heights - Bay of Biscay)	<b>2002</b>	

<b>INFORMATIONS NAUTIQUES (Documents de corrections)</b>	
<b>Groupe hebdomadaire d'Avis aux Navigateurs (GAN)</b>	
<b>aassVHA</b>	Version papier disponible sur abonnement ou individuellement sur commande et dans les points de vente agréés.
<b>aassVHB</b>	Version numérique sur cédérom, collection de l'année précédente et mise à jour hebdomadaire de l'année en cours, version disponible uniquement sur abonnement.
<b>aassVHC</b>	Version téléchargeable du GAN disponible gratuitement sur le site Internet du SHOM. Le site Internet du SHOM propose également la recherche par numéro de carte ou d'ouvrage des corrections à la documentation nautique en vigueur (GAN en ligne - Accès gratuit).

<b>Fascicules de corrections</b>	
Les fascicules de corrections sont édités en principe tous les ans pour les Instructions Nautiques des côtes de France et tous les deux ans pour les autres Instructions Nautiques (autres que les I.N. de complément). Vous pouvez vous les procurer individuellement, au même titre que les autres documents nautiques, auprès de nos agents agréés (voir pages 112 à 115). Le SHOM met gratuitement à la disposition des navigateurs les fascicules de corrections aux instructions nautiques et ouvrages généraux en téléchargement sur son site Internet.	

**Signification des abréviations utilisées**

Colonne « Mise à jour »

<b>Ad. :</b>	désigne un addenda. Il regroupe les corrections survenues durant l'impression de l'ouvrage.
<b>F :</b>	désigne un fascicule de corrections. Il regroupe les corrections survenues depuis la sortie de l'ouvrage (reprend en particulier les corrections de l'addenda).  Le fascicule « n + 1 » reprend, notamment, les corrections du fascicule « n » (il est récapitulatif).
<b>Corr. :</b>	désigne une correction apportée à un ouvrage à la suite d'évolutions pouvant toucher à la sécurité de la navigation.
<b>Nota :</b>	Les documents de mise à jour accompagnant un ouvrage le jour de son achat ne sont pas facturés.

N° de nomenclature	TITRE	Édition	Mise à jour
<b>OUVRAGES GÉNÉRAUX</b>			
<b>001</b> -NOA	Guide du Navigateur, volumes 1 - 2 - 3	<b>2012</b>	
<b>0011</b> NOA	Guide du Navigateur, volume 1 <span> </span> : documentation et information nautiques (avec ouvrages 001DNOA et 001FNOA)	<b>2012</b>	
<b>0012</b> NOA	Guide du Navigateur, volume 2 <span> </span> : méthodes et instruments de navigation	<b>2012</b>	
<b>0013</b> NOA	Guide du Navigateur, volume 3 <span> </span> : réglementation nautique	<b>2012</b>	
<b>001D</b> NOA	Symboles, abréviations et termes utilisés sur les cartes marines (INT1). Symbols, abbreviations and terms used on Charts (INT1).	<b>2012</b>	
<b>001E</b> NOA	Utilisation des symboles et des abréviations, telle qu'elle est recommandée par l'Organisation Hydrographique Internationale	<b>1992</b>	
<b>001F</b> NOA	L'Hydrographie, les documents nautiques, leurs imperfections et leur bon usage	<b>2004</b>	
<b>95--</b> RNA	Météorologie maritime	<b>2003</b>	Corr. 1 + erratum 2007
<b>002A</b> NIA	Règlement international pour prévenir les abordages en mer <span> </span> : texte du Règlement.	<b>1991</b>	Corr. 1-2003 (1) Corr. 2-2009
<b>002B</b> NIA	Règlement international pour prévenir les abordages en mer <span> </span> : planches illustrant le texte du Règlement	<b>1993</b>	Corr. 1-1995 Corr. 2-2003 et Corr. 3-2009
<b>003C</b> NIA	Signalisation maritime**	<b>1987</b>	Corr. 4-2007 (2) et Corr. 5-2009
<b>004</b> -ZKA	Catalogue des Cartes Marines et des Ouvrages Nautiques <i>Ce catalogue est réédité annuellement.</i>	<b>2013</b>	
<b>008</b> -ZKI	Le <i>petit</i> catalogue	<b>2013</b>	
<b>010</b> -ZOA	Album des pavillons <span> </span> : pavillons et marques distinctives des États et des principales organisations internationales	<b>2000</b>	Corr. 5
<b>032</b> -NIA	Code international de signaux (1965)	<b>1996</b>	Corr. 1
<b>V1--</b> VIA	Instruction «V1» AVICOMER <span> </span> : avis généraux de la Marine Nationale destinés aux navires de commerce, de pêche et de plaisance <i>Ouvrage distribué gratuitement aux ayants-droit, par l'intermédiaire des compagnies de navigation et des services des Affaires Maritimes.</i>	<b>1985</b>	
8003NSA	Guide pour la préparation de la traversée du Golfe de Suez	<b>1997</b>	
8004NSA	Guide pour la préparation de la traversée de La Manche et de la partie Sud de la Mer du Nord	<b>2002</b>	

(1) Tirage à jour du 4 novembre 1995.

(2) Tirage à jour du 1<sup>er</sup> mai 1995.

## OUVRAGES DIVERS

*Les prix de ces ouvrages sont communiqués sur simple demande.*

## MANUELS D'ENSEIGNEMENT

<b>270</b> -HEL	Manuel de l'Hydrographie - Tome 1 - Géodésie (1984).
<b>270A</b> HEL	Manual of Hydrography - Volume 1 - Geodesy (1984) <i>en langue anglaise.</i>
<b>273</b> -HEL	Manuel de l'Hydrographie - Tome 2 - Hydrographie (1984).
<b>273A</b> HEL	Manual of Hydrography - Volume 2 - Hydrography (1984) <i>en langue anglaise.</i>
<b>286A</b> HEL	Cours de Géodésie - Tome 1 - BESSERO (1985).
<b>286B</b> HEL	Cours de Géodésie - Tome 2 - BESSERO (1985).

## ANNALES HYDROGRAPHIQUES

Publications périodiques du SHOM contenant des articles sur l'hydrographie et l'océanographie.

4° série		
<b>736</b> -ZTG	Tome 15	<b>1971</b>
<b>737</b> -ZTG	Tome 16	<b>1970</b>
<b>738</b> -ZTG	Tome 17	<b>1971</b>
<b>739</b> -ZTG	Tome 18	<b>1972</b>
5° série		
<b>740</b> -ZTG	Vol. 1, fasc. 1	<b>1973</b>
<b>741</b> -ZTG	Vol. 2, fasc. 1	<b>1974</b>
<b>742</b> -ZTG	Vol. 3, fasc. 1	<b>1975</b>
<b>743</b> -ZTG	Vol. 4, fasc. 1	<b>1976</b>
<b>744</b> -ZTG	Vol. 4, fasc. 2	<b>1976</b>
<b>745</b> -ZTG	Vol. 4, fasc. 3	<b>1976</b>
Numéro spécial <span> </span> : Pollution de la mer par les hydrocarbures.		
<b>746</b> -ZTG	Vol. 5, fasc. 1	<b>1977</b>
Numéro spécial <span> </span> : Actes du 2 <sup>e</sup> symposium Franco-Soviétique d'océanographie		
<b>747</b> -ZTG	Vol. 5, fasc. 2	<b>1977</b>
<b>748</b> -ZTG	Vol. 6, fasc. 1	<b>1978</b>
<b>749</b> -ZTG	Vol. 6, fasc. 2	<b>1978</b>
<b>750</b> -ZTG	Vol. 6, fasc. 3	<b>1978</b>
<b>752</b> -ZTL	Vol. 7, fasc. 2	<b>1979</b>
<b>753</b> -ZTL	Vol. 7, fasc. 3	<b>1979</b>
<b>754</b> -ZTL	Vol. 8, fasc. 1	<b>1980</b>
<b>755</b> -ZTL	Vol. 8, fasc. 2	<b>1980</b>
<b>756</b> -ZTL	Vol. 9	<b>1981</b>
<b>757</b> -ZTL	Vol. 10	<b>1982</b>
<b>758</b> -ZTL	Vol. 11	<b>1983</b>
<b>759</b> -ZTL	Vol. 12	<b>1984</b>
<b>760</b> -ZTL	Vol. 13	<b>1985</b>
<b>761</b> -ZTL	Vol. 14	<b>1986</b>
<b>762</b> -ZTL	Vol. 15	<b>1988</b>
<b>763</b> -ZTL	Vol. 16	<b>1989</b>
<b>764</b> -ZTL	Vol. 17	<b>1991</b>
<b>765</b> -ZTL	Vol. 18	<b>1992</b>
<b>766</b> -ZTL	Vol. 19	<b>1993</b>
<b>767</b> -ZTL	Vol. 20	<b>1996</b>
<b>768</b> -ZTL	Vol. 21	<b>1997</b>
<b>769</b> -ZTL	Vol. 22	<b>1998</b>
Numéro spécial <span> </span> : 150 ans d'annales hydrographiques - 1848-1998		
6° série		
<b>770</b> -ZTL	Vol. 1	<b>2000</b>
<b>771</b> -ZTL	Vol. 2	<b>2002</b>
<b>772</b> -ZTL	Vol. 3	<b>2004</b>
<b>773</b> -ZTL	Vol. 4	<b>2006</b>
<b>774</b> -ZTL	Vol. 5	<b>2009</b>
<b>775</b> -ZTL	Vol. 6	<b>2010</b>
<b>776</b> -ZTL	Vol. 7	<b>2010</b>
<b>777</b> -ZTL	Vol. 8	<b>2011</b>

N° de nomenclature	TITRE	Édition
<b>INSTRUCTIONS NAUTIQUES DE COMPLÉMENT</b>		
Le SHOM n'assure pas la commercialisation de ces ouvrages publiés par le service hydrographique britannique et dont les corrections paraissent au groupe d' <i>Avis aux Navigateurs</i> .		
<b>04</b> -INJ	South-East Alaska Pilot	<b>2010</b>
<b>05</b> -INJ	South America Pilot, Vol. 1	<b>2011</b>
<b>06</b> -INJ	South America Pilot, Vol. 2	<b>2011</b>
<b>07</b> -INJ	South America Pilot, Vol. 3	<b>2009</b>
<b>08</b> -INJ	Pacific Coasts of Central America and United States Pilot	<b>2010</b>
<b>10</b> -INJ	Artic Pilot, Vol. 1	<b>2010</b>
<b>11</b> -INJ	Artic Pilot, Vol. 2	<b>2010</b>
<b>12</b> -INJ	Artic Pilot, Vol. 3	<b>2012</b>
<b>13</b> -INJ	Australia Pilot, Vol. 1	<b>2011</b>
<b>14</b> -INJ	Australia Pilot, Vol. 2	<b>2010</b>
<b>15</b> -INJ	Australia Pilot, Vol. 3	<b>2009</b>
<b>18</b> -INJ	Baltic Pilot, Vol. 1	<b>2009</b>
<b>19</b> -INJ	Baltic Pilot, Vol. 2	<b>2011</b>
<b>20</b> -INJ	Baltic Pilot, Vol. 3	<b>2010</b>
<b>21</b> -INJ	Bay of Bengal Pilot	<b>2010</b>
<b>23</b> -INJ	Bering sea and Strait Pilot	<b>2009</b>
<b>24</b> -INJ	Black Sea and Sea of Azov Pilot	<b>2010</b>
<b>25</b> -INJ	British Columbia Pilot, Vol. 1	<b>2010</b>
<b>26</b> -INJ	British Columbia Pilot, Vol. 2	<b>2011</b>
<b>30</b> -INJ	China Sea Pilot, Vol. 1	<b>2010</b>
<b>31</b> -INJ	China Sea Pilot, Vol. 2	<b>2012</b>
<b>32</b> -INJ	China Sea Pilot, Vol. 3	<b>2011</b>
<b>33</b> -INJ	Philippine Island Pilot	<b>2011</b>
<b>34</b> -INJ	Indonesia Pilot, Vol. 2	<b>2009</b>
<b>35</b> -INJ	Indonesia Pilot, Vol. 3	<b>2011</b>
<b>36</b> -INJ	Indonesia Pilot, Vol. 1	<b>2012</b>
<b>37</b> -INJ	West Coasts of England and Wales Pilot	<b>2011</b>
<b>40</b> -INJ	Irish Coast Pilot	<b>2010</b>
<b>41</b> -INJ	Japan Pilot, Vol. 1	<b>2012</b>
<b>42A</b> -INJ	Japan Pilot, Vol. 2	<b>2011</b>
<b>42B</b> -INJ	Japan Pilot, Vol. 3	<b>2011</b>
<b>42C</b> -INJ	Japan Pilot, Vol. 4	<b>2011</b>
<b>43</b> -INJ	South and East Coasts of Korea, East Coast of Siberia and Sea of Okhotsk Pilot	<b>2011</b>
<b>44</b> -INJ	Malacca Strait and West Coast of Sumatera Pilot	<b>2011</b>
<b>50</b> -INJ	Newfoundland and Labrador Pilot	<b>2011</b>
<b>51</b> -INJ	New Zealand Pilot	<b>2010</b>
<b>52</b> -INJ	North Coast of Scotland Pilot	<b>2012</b>
<b>54</b> -INJ	North Sea (West) Pilot	<b>2009</b>
<b>55</b> -INJ	North Sea (East) Pilot	<b>2010</b>
<b>56</b> -INJ	Norway Pilot, vol. 1	<b>2012</b>
<b>57A</b> -INJ	Norway Pilot, vol. 2A	<b>2011</b>
<b>57B</b> -INJ	Norway Pilot, vol. 2B	<b>2012</b>
<b>58A</b> -INJ	Norway Pilot, vol. 3A	<b>2010</b>
<b>58B</b> -INJ	Norway Pilot, vol. 3B	<b>1984</b>
<b>59</b> -INJ	Nova Scotia and Bay of Fundy Pilot	<b>2008</b>
<b>60</b> -INJ	Pacific Islands Pilots, Vol. 1	<b>2007</b>
<b>65</b> -INJ	St. Lawrence Pilot	<b>2012</b>
<b>66</b> -INJ	West Coast of Scotland Pilot	<b>2011</b>
<b>68</b> -INJ	East Coast of United States Pilot, Vol. 1	<b>2009</b>
<b>69</b> -INJ	East Coast of United States Pilot, Vol. 2	<b>2011</b>
<b>69A</b> -INJ	East Coast of Central America and Gulf of Mexico Pilot	<b>2012</b>
<b>70</b> -INJ	West Indies Pilot, Vol. 1	<b>2011</b>
<b>72</b> -INJ	Southern Barents Sea and Beye More Pilot	<b>2010</b>

## OUVRAGES EN LIGNE (variantes numériques)

Le SHOM met gratuitement à la disposition des navigateurs six ouvrages nautiques numériques en téléchargement sur son site Internet (<http://www.shom.fr/les-services-en-ligne/ouvrages-en-telechargement/>). Ces ouvrages sont constamment mis à jour des corrections parues dans les groupes d'avis aux navigateurs.

N°	Titre de l'ouvrage	Version	Mise à jour
<b>002A</b> NIC	Règlement international pour prévenir les abordages en mer, texte du règlement	<b>1.002</b>	Corr. n° 1 - 2003 et Corr. n° 2 - 2009
<b>002B</b> NIC	Règlement international pour prévenir les abordages en mer, planches	<b>1.002</b>	Corr. n° 1 - 1995, Corr. n° 2 - 2003 et Corr. n° 3 - 2009
<b>003C</b> NIC	Signalisation maritime	<b>1.003</b>	Corr. n° 5 - 2009
<b>001D</b> NOC	Symboles, abréviations et termes utilisés sur les cartes marines.	<b>4.001</b>	
<b>001F</b> NOC	L'hydrographie, les documents nautiques, leurs imperfections et leur bon usage	<b>1.001</b>	
032-NIC	Code international des signaux	<b>1.002</b>	Corr. n° 1 - 2001

## CARTES ET DOCUMENTS DIVERS

Le catalogue de la gamme des produits et services pour le soutien aux politiques publiques maritimes et littorales, est consultable sur le site Internet du SHOM, rubrique "catalogues".

N° de nomenclature	Titre	Échelle 1 :	Publ. ou Édité.	Format
<b>CARTES SPÉCIALES</b>				
<b>Planisphères et cartes polaires</b>				
0101GSA	Planisphère terrestre (axé sur 65° Ouest). <b>Déclinaison magnétique 2010</b>	40 000 000	2011	A0
0101HSA	Planisphère terrestre (axé sur 65° Ouest)	40 000 000	1992	A0
0101QSA	Planisphère des fuseaux horaires	40 000 000	1992	A0
0102HSA	Planisphère terrestre (axé sur 115° Est)	40 000 000	1992	A0
5438HSA	Océan Pacifique	27 740 000	1943	GA
5879GCA	Carte polaire Sud. <b>Déclinaison magnétique 2010</b>	12 000 000	2011	GA
5879NQA	Détermination des routes orthodromiques, des distances, des azimuts	12 000 000	1956	GA
5965NQA	Détermination des routes orthodromiques, des distances, des azimuts		1950	GA
5966GSA	Carte polaire Nord. <b>Déclinaison magnétique 2010</b>	12 000 000	2011	GA
5966NQA	Détermination des routes orthodromiques, des distances, des azimuts		1955	GA

<b>ABAQUES ET CANEVAS</b>				
0020NQA	Détermination des routes orthodromiques sur les cartes 0021BSA, 0022BSA, 0023BSA <i>Pour l'utilisation de cet abaque, se reporter au mode d'emploi de l'abaque 0101NQA.</i>		1922	DA
0101NQA	Abaque orthodromique pour les planisphères 0101HSA et 0102HSA		1978	A0
9170NQG	Projection de Mercator 0° à 6° de latitude	1 189 300	1972	GA
9171NQG	Projection de Mercator 6° à 12° de latitude	1 176 300	1972	GA
9172NQA	Projection de Mercator 12° à 18° de latitude	1 150 700	1972	GA
9173NQA	Projection de Mercator 18° à 24° de latitude	1 112 300	1972	GA
9174NQG	Projection de Mercator 24° à 30° de latitude	1 061 800	1972	GA
9175NQG	Projection de Mercator 30° à 36° de latitude	1 206 500	1972	GA
9176NQG	Projection de Mercator 36° à 42° de latitude	1 118 400	1972	GA
9177NQG	Projection de Mercator 42° à 48° de latitude	1 018 000	1972	GA
9178NQG	Projection de Mercator 48° à 54° de latitude	1 155 000	1972	GA
9179NQG	Projection de Mercator 54° à 60° de latitude	1 000 000	1972	GA
9180NQA	Projection de Mercator 60° à 66° de latitude	1 074 500	1972	GA
9181NQA	Projection de Mercator 66° à 72° de latitude	1 048 500	1972	GA
9182NQA	Projection de Mercator 72° à 78° de latitude	1 070 500	1972	GA
9256NQA	Projection de Mercator 45° à 51° de latitude	963 300	1987	A0
9606NQG	Mercator Muet 2° Nord à 12° Nord	1 000 000	1985	GA
9607NQG	Mercator Muet 12° Nord à 22° Nord	1 000 000	1985	GA
9609NQG	Mercator Muet 41° 10' Nord à 44° 50' Nord	500 000	1986	GA
9610NQG	Mercator Muet 44° 15' Nord à 47° 45' Nord	500 000	1986	GA
9611NQG	Mercator Muet 47° 20' Nord à 50° 40' Nord	500 000	1986	GA
9612NQG	Mercator Muet 44° 10' Nord à 51° 00' Nord	1 000 000	1986	GA
9620NQG	Mercator Muet 44° Nord à 46° Nord	365 000	2000	A0
9621NQG	Mercator Muet 45° Nord à 47° Nord	359 000	2000	A0
9622NQG	Mercator Muet 46° Nord à 48° Nord	352 000	2000	A0

<b>CARTES DE NATURES DE FOND</b>				
6651GSH	De Calais à Dunkerque	43 100	2008	GA
6822GSH	Abords Nord de Bastia	50 279	2009	A0
6823GSH	Abords Sud de Bastia	50 625	2009	A0
6855GSH	Du Phare d'Alistro à Solenzara	50 985	2011	A0
6929GSH	Abords de Porto-Vecchio - De l'anse de Favone aux îles Lavezzi	51 341	2011	A0
6969GSH	Du Cap Corse à la Punta di l'Acciolu Golfe de Saint-Florent	50 281	2009	A0
6970GSH	De Punta di l'Acciolu à Capo Cavallo	50 500	2009	GA
7031GSH	De l'île de Penfret au Plateau des Birvideaux - Abords de Lorient	50 000	2009	A0
7032GSH	De l'île de Groix à Belle-île - Abords de Lorient	50 000	2009	A0
7033GSH	De Quiberon au Croisic	50 000	2003	A0
7120GSH	Abords de Cherbourg - Du Cap de la Hague à la Pointe de Barfleur	47 800	2003	A0
7121GSH	Baie de Douarnenez	30 000	2007	A0
7146GSH	De la Pointe de Penmarc'h à la Pointe de Trévignon	49 700	1999	A0
7147GSH	De la Chaussée de Sein à la Pointe de Penmarc'h - Baie d'Audierne	50 000	2009	A0
7149GSH	Du Goulet de Brest à Portsall - Île d'Ouessant	49 100	2003	A0
7156GSH	De la Pointe du Grouin à la Pointe d'Agon - Baie du Mont-Saint-Michel - Îles Chausey	48 800	2009	A0
7157GSH	De la Pointe d'Agon au Cap de Carteret Passage de la Déroute	48 361	2006	A0
7172GSH	De la Pointe de Saint-Mathieu à la Chaussée de Sein - Iroise	50 000	2008	A0
7323GSH	Pas de Calais - De Boulogne-sur-Mer à Calais et de Dungeness à Dover	75 000	2003	A0
7403GSH	Des Sables d'Olonne à l'île de Ré	51 000	2005	A0
7404GSH	De la Pointe du Grouin du Cou à la Pointe de Chassiron - Pertuis Breton et d'Antioche	51 200	2003	A0
7405GSH	De La Rochelle à la Pointe de la Coubre - Île d'Oléron	51 400	2003	A0
7407GSH	De Toulon à Cavalaire-sur-Mer - Îles d'Hyères	50 171	2011	A0
7408GSH	De Cavalaire-sur-Mer à la Rade d'Agay	50 000	2012	A0
7416GSH	Abords Sud de Boulogne-sur-Mer - Du Tréport à Boulogne-sur-Mer	75 000	2000	A0
7417GSH	Abords de Fécamp et de Dieppe - Du Cap d'Antifer à Dieppe	75 900	2006	A0
7418GSH	Abords du Havre et d'Antifer - Embouchure de la Seine - De Ouistreham au Cap d'Antifer	60 000	2007	A0
7421GSH	De la Pointe de la Percée à Ouistreham	48 100	2003	A0
7422GSH	De la Pointe de Barfleur à la Pointe de la Percée Îles Saint-Marcouf	48 000	2003	A0
7426GSH	De la Pointe de la Coubre à la Pointe de la Négade - Embouchure de la Gironde	51 800	2005	A0
7440GSH	De Vieux Boucau à la baie de Fontarabie Cartouche A : Port de Capbreton	50 000 10 000	2009	A0

N° de nomenclature	Titre	Échelle 1 :	Publ. ou Édité.	Format
<b>CARTES DE ZONES D'EXERCICES</b>				
6951ZCA	De Fos-sur-Mer à Capo Mele (Zonex - Région maritime Méditerranée)	250 000	2004	A0
6990ZCA	De la Pointe de Penmarc'h à la Gironde (Zonex - Région maritime Atlantique)	355 000	1992	A0
6991ZCA	De la Gironde à Cabo Penas (Zonex - Région maritime Atlantique)	368 000	2000	A0
7025ZCA	Ile de Corse (Zonex - Région maritime Méditerranée)	250 000	2009	A0
7066ZCA	De l'île Vierge à la Pointe de Penmarc'h - Abords de Brest (Zonex - Région maritime Atlantique)	150 000	2006	A0
7076ZCA	De Saint-Nazaire à Saint-Malo (Zonex - Région maritime Atlantique)	350 000	2008	A0
7204ZCA	De Marseille à l'île d'Elbe (Isola d'Elba) et aux Bouches de Bonifacio (Zonex - Région maritime Méditerranée)	500 000	1989	A0
7211ZCA	Golfe de Gascogne - De Brest à Cabo Finisterre (Zonex - Région maritime Atlantique)	1 000 000	2008	A0
7406ZCA	De Marseille à Toulon (Zonex - Région maritime Méditerranée)	50 000	2004	A0
7407ZCA	De Toulon à Cavalaire-sur-Mer - Îles d'Hyères (Zonex - Région maritime Méditerranée)	50 200	2004	A0
7507ZCA	Du Golfe du Lion aux bouches de Bonifacio (Zonex - Région maritime Méditerranée)	500 000	2004	A0

<b>CARTES DIVERSES</b>				
7330ZSG	Action de l'État en mer en Zone Maritime Atlantique	1 070 000	2011	A0
7344ZSG	Action de l'État en mer en Manche - Mer du Nord	655 000	2011	A0
7360ZSG	Action de l'État en mer en Zone Méditerranée	700 000	2005	A0
7609BWG	Modèle bathymétrique de l'Océan Atlantique Nord-Est	8 000 000	1999	A0
8101.XG	MANCHE GRID Carte générale : De Isles of Scilly et de l'île d'Ouessant au Pas de Calais	880 000	2010	A0
8102.XG	MANCHE GRID partie OUEST : De Isles of Scilly et de l'île d'Ouessant aux Casquets	521 000	2010	A0
8103.XG	MANCHE GRID partie EST : Des Casquets au Pas de Calais	521 000	2010	A0
9999NSG	Carte spéciale d'exercice - Permis Mer Hauturier (version pliée)			
9999-SA	Carte spéciale d'exercice - Permis Mer Hauturier (version à plat)			

<b>CARTES DE COURANTS</b>				
9141USA	Courants de surface en Méditerranée dans leur relation avec la météorologie		1956	
Les cartes n°s 5480 et 6148 possèdent des planches de courants de marée au verso.				

<b>REPRODUCTIONS DE CARTES ANCIENNES</b> (sur papier velin 250 g)				
0061-WN	5° carte particulière des Costes de Bretagne contenant les environs de la rade de Brest (1693).			[format : 65 cm x 50 cm]
0062-WN	Plan du goulet de Brest (1816).			[format : 65 cm x 50 cm]
0063-WN	St-Malo et environs (1764).			[format : 65 cm x 50 cm]
0064-WN	8° carte particulière des costes de Bretagne entrée de la Loire et Isle de Noirmoustier (1823)			[format : 65 cm x 50 cm]
0065-WN	Carte générale de l'île de Corse (1831).			[format : 91 cm x 64 cm]
0066-WN	Cartes des îles de la Société (1827)			[format : 91 cm x 64 cm]
0067-WN	Côte de France - Département du Var comprenant le Golfe de La Napoule et le Gourjean ou Golfe de Jouan, avec les îles de Lérins (1792).			[format : 65 cm x 50 cm]
0068-WN	Carte de la rade et des îles d'Hyères (1792).			[format : 65 cm x 50 cm]
0069-WN	Plan des Îles des Saintes (1818).			[format : 76 cm x 57 cm]
0070-WN	Carte réduite des Isles de Jersey Grenesey et d'Aurigny (1757)			[format : 65 cm x 50 cm]
0071-WN	Carte de l'Isle de Belle-Isle (1761)			[format : 65 cm x 50 cm]
0072-WN	Carte des Isles de Ré et d'Olleron (1750)			[format : 65 cm x 50 cm]
0073-WN	Entrée de la rivière de Bordeaux (1776)			[format : 65 cm x 50 cm]
0074-WN	Côtes de France : département de la Seine inférieure, depuis Fécamp jusqu'à Dives (1792)			[format : 65 cm x 50 cm]
0075-WN	Plan du bassin d'Arcachon (1817)			[format : 65 cm x 50 cm]
0076-WN	Côte Ouest de France - Morbihan (1872)			[format : 65 cm x 50 cm]
0077-WN	Carte de la côte et des îles des environs de Marseille (1792)			[format : 65 cm x 50 cm]
0078-WN	Plan de l'île Bréhat et de ses environs (1838)*			[format : 119 cm x 84 cm]
0079-WN	7° carte particulière des costes de Bretagne - depuis l'Isle de Groa jusqu'au Croisic (1693)			[format : 65 cm x 50 cm]
0080-WN	Carte réduite des côtes de France sur la Méditerranée			[format : 65 cm x 50 cm]
0081-WN	6° carte particulière des costes de Bretagne baye d'Hodierne - Isle de Groa (1693)			[format : 65 cm x 50 cm]

\* Tiré sur papier blanc 150 g.



## PUBLICATIONS BATHYMÉTRIQUES

### GEBCO

Carte générale bathymétrique des océans 5<sup>e</sup> édition.

#### ATLAS IMPRIMÉ

Série de dix-huit feuilles séparées en couleur (75 x 110 cm) couvrant le monde entier plus une feuille mondiale en couleur (100 x 126 cm). Le contenu scientifique de chaque feuille, y compris le tracé des courbes de niveau bathymétriques et la compilation finale de la partie maritime, est effectué par des géologues/géophysiciens spécialisés dans la cartographie de la morphologie des fonds marins. La production de la cinquième édition a été placée sous la responsabilité d'un Comité directeur mixte OHI/COI composé d'hydrographes et de scientifiques. La production cartographique a été assurée par le Service hydrographique du Canada à Ottawa, Canada. Les feuilles sont en projection de Mercator à l'échelle de 1 : 10 M, à l'exception des numéros 17 et 18 des régions polaires qui sont en projection stéréographique polaire à l'échelle de 1 : 6 M. La feuille mondiale est en projection de Mercator, à l'échelle de 1 : 35 M à l'Équateur.

Les feuilles de la 5<sup>e</sup> édition de la GEBCO sont en vente à l'adresse suivante :

**CHS Distribution Offices  
Client Services**  
615 Booth  
Ottawa, ON  
K1A 0E6  
Ph : (613) 998-4931  
Fax : (613) 998-1217  
E-mail : [chsinfo@dfo-mpo.gc.ca](mailto:chsinfo@dfo-mpo.gc.ca)  
[www.chs-shc.gc.ca](http://www.chs-shc.gc.ca)

#### ATLAS NUMÉRIQUE DE LA GEBCO SUR CÉDÉROM (GDA)

L'édition du Centenaire du GDA (GEBCO Digital Atlas) représente la 3<sup>e</sup> édition de l'atlas numérique, et apporte une évolution importante par rapport aux éditions précédentes de 1994 et 1997. Elle comporte de nouvelles compilations bathymétriques de l'Arctique, de l'Océan Indien ainsi que des mises à jour significatives de l'Océan Atlantique Nord, de la Mer de Weddell ainsi que de la zone entourant la Nouvelle-Zélande.

Les isobathes sont dorénavant accompagnées d'un modèle numérique de terrain maillé à 30 secondes. On peut l'obtenir en s'adressant à :

**GEBCO (Orders)**  
**British Oceanographic Data Centre,**  
**Joseph Proudman Building,**  
**6 Brownlow Street,**  
**Liverpool**  
**L3 5DA**  
**UK**  
Fax : + 44 (0) 151 795 4912  
E-mail : [enquiries@bodc.ac.uk](mailto:enquiries@bodc.ac.uk)  
<http://www.bodc.ac.uk>

#### BATHYMÉTRIE NUMÉRIQUE - DATA CENTRE FOR DIGITAL BATHYMETRY (DCDB)

Le DCDB de l'OHI qui regroupe les données bathymétriques des Services hydrographiques et de la communauté géoscientifique tient à jour une base de données des sondages réalisés dans le monde (profondeur > 100 m). La validation des nouvelles données s'effectue avec l'aide des Services hydrographiques volontaires. Une mise à jour annuelle des données bathymétriques disponibles, ainsi qu'un résumé des données détenues dans le DCDB de l'OHI sont fournies dans la publication annuelle B-4 de l'OHI.

Les données sont disponibles sur cédérom à l'adresse ci-dessous :

**NOAA/NGDC**  
*E/GC3*  
325 Broadway  
Boulder  
Colorado 80305-3328  
USA  
Télécopie : (+1) 303 497 6513  
E-mail : [ihodcdb@ngdc.noaa.gov](mailto:ihodcdb@ngdc.noaa.gov)  
[www.ngdc.noaa.gov/mgg/bathymetry/iho.html](http://www.ngdc.noaa.gov/mgg/bathymetry/iho.html)

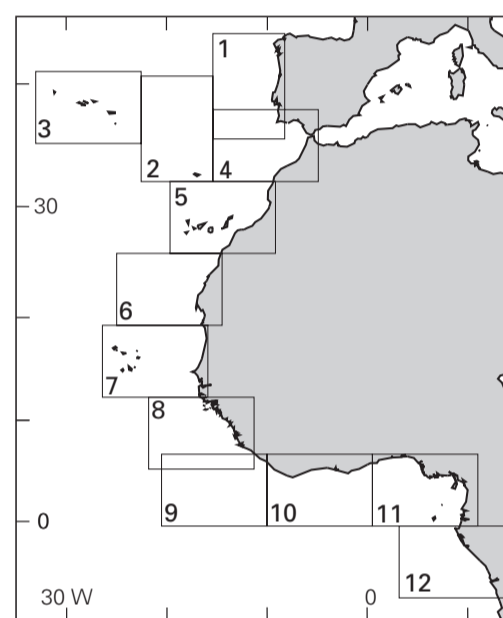
### CARTES BATHYMÉTRIQUES INTERNATIONALES

La Carte Bathymétrique Internationale de l'Atlantique Orientale (CBIAO ou IBCEA, International Bathymetric Chart of the Central Eastern Atlantic) est un projet de cartographie océanique régionale réalisé sous l'égide de la Commission Océanographique Intergouvernementale (COI) de l'Organisation des Nations Unies pour l'Éducation, les Sciences et la Culture (UNESCO). Le Service Hydrographique et Océanographique de la Marine (SHOM) de la France et l'Instituto Hidrográfico (IH) du Portugal sont co-éditeurs du projet, avec la participation du Southampton Oceanographic Center (SOC) du Royaume-Uni. Les membres actuels du comité d'édition chargé de la supervision technique, sont des personnalités de la France, du Portugal, du Royaume-Uni, du Sénégal, du Nigeria, de la République de Guinée, du Togo, ainsi que de la Russie et des États-Unis.

Le projet est également coordonné avec la Carte Générale Bathymétrique des Océans (GEBCO), qui est patronnée conjointement par la COI et l'Organisation Hydrographique Internationale (OHI). Des représentants de la COI, de l'OHI et de la GEBCO participent aux activités du Comité d'Édition.

La cartographie bathymétrique des fonds marins correspond à la cartographie topographique de la terre émergée. Elle fournit un support cartographique de base (ou un support numérique de base dans le cas des systèmes d'information géographiques), en vue d'un grand nombre d'applications, telles que la recherche scientifique et la modélisation, la prospection des ressources naturelles, la mise en œuvre de la politique de l'environnement, l'éducation et l'imagerie. Les données numériques sont communiquées à la GEBCO pour être prises en compte dans les futures éditions de l'Atlas Numérique de la GEBCO (GDA).

#### Cartes IBCEA



Cartes bathymétriques internationales de l'Atlantique Centre-Est publiées par le SHOM.

N°	Titre	Ech.	Pub	Format
0006BSG	Feuille 1.06	1 000 000	2000	A0
0008BSG	Feuille 1.08	1 000 000	1999	A0
0009BSG	Feuille 1.09	1 000 000	2000	A0
0010BSG	Feuille 1.10	1 000 000	2000	A0
0011BSG	Feuille 1.11	1 000 000	2002	A0
0012BSG	Feuille 1.12	1 000 000	2002	A0



## POINTS DE VENTE AGRÉÉS PAR LE SHOM

## FRANCE METROPOLITAINE

## MER DU NORD

## Boulogne-sur-Mer

**VPC** FLAGLER S.A.R.L.

Quai Chanzy  
62200 Boulogne-sur-Mer  
Tél. : 03 21 33 90 75  
[flagler@flagler-sailing.com](mailto:flagler@flagler-sailing.com)

## Dunkerque

**VPC** BLEU MARINE - USHIP

Terre-plein Guillain  
59140 Dunkerque  
Tél. : 03 28 63 93 33  
[uship.bleumarine@wanadoo.fr](mailto:uship.bleumarine@wanadoo.fr)

**VPC** MARINE DIFFUSION

Accastillage Diffusion  
Quai des Monitors  
59140 Dunkerque  
Tél. : 03 28 59 18 19  
[marine.selection@wanadoo.fr](mailto:marine.selection@wanadoo.fr)

## MANCHE

## Barneville-Carteret

## CHANTIER NAVAL CANDONI

Accastillage Diffusion  
Le Petit Port - 2 rue de Paris  
50270 Barneville-Carteret  
Tél. : 02 33 95 12 84  
[contact@chantier-candoni.com](mailto:contact@chantier-candoni.com)

## Cherbourg

**VPC** CHANTIERS NAVALS CHANTEREYNE

Accastillage Diffusion  
Port Chantereyne  
50100 Cherbourg  
Tél. : 02 33 94 15 50  
[chantier.naval.chantereyne@wanadoo.fr](mailto:chantier.naval.chantereyne@wanadoo.fr)

## Deauville

## TOP MARINE

Accastillage Diffusion  
Quai des marchands  
14800 Deauville  
Tél. : 02 31 88 65 55  
[j.dubois@top-marine.fr](mailto:j.dubois@top-marine.fr)

## Granville

## CHANTIER NAVAL HEREL

Accastillage Diffusion  
Rue des Isles - Port du Herel  
50400 Granville  
Tél. : 02 33 69 20 00  
[chantier.naval.herel@wanadoo.fr](mailto:chantier.naval.herel@wanadoo.fr)

## LA MARINE

02 rue Saint-Sauveur  
50400 Granville  
Tél. : 02 33 50 71 31  
Télécopie : 02 33 50 71 31

## Le Havre

## ACCASTIMER

Accastillage Diffusion  
120 rue Augustin Normand  
76600 Le Havre  
Tél. : 02 35 43 43 62  
[ad-lehavre@accastillage-diffusion.com](mailto:ad-lehavre@accastillage-diffusion.com)

**Pro** NAUTIC SERVICE

**VPC** Z.A.C. du Camp Dolent,  
**Adm** Avenue du Cantipou, BP 60  
76700 Harfleur  
Tél. : 02 35 51 75 30  
Télécopie : 02 35 45 70 85

## Oistreham

**VPC** S.A.R.L. ALL YACHT

Accastillage Diffusion  
Bassin de plaisance, BP 20  
14150 Oistreham  
Tél. : 02 31 96 07 75  
[ad-ouistreham@accastillage-diffusion.com](mailto:ad-ouistreham@accastillage-diffusion.com)

## Saint-Valery-en-Caux

**VPC** S.A.R.L. BONITE

Accastillage Diffusion  
34 quai du Havre  
76460 Saint-Valery-en-Caux  
Tél. : 02 35 97 20 80  
[ad-stvaleryencaux@accastillage-diffusion.com](mailto:ad-stvaleryencaux@accastillage-diffusion.com)

## BRETAGNE NORD

## Brest

## ROLLAND SISTERSHIP - USHIP

70 rue des Albatros  
Port du Moulin Blanc  
29200 Brest  
Tél. : 02 98 02 49 02  
[rollansistership@orange.fr](mailto:rollansistership@orange.fr)

## BERTHELOT S.A.

645 rue Jurien de la Gravière  
29200 Brest  
Tél. : 02 98 44 33 22  
[contact@berthelot.fr](mailto:contact@berthelot.fr)

**VPC** COMPTOIR MARITIME

Port du Moulin Blanc  
29200 Brest  
Tél. : 02 98 02 30 04  
Télécopie : 02 98 02 79 83

## NAVI OUEST

Accastillage Diffusion  
Rue Alain Colas  
29200 Brest  
Tél. : 02 98 33 12 12  
[ad-brest@accastillage-diffusion.com](mailto:ad-brest@accastillage-diffusion.com)

## Carantec

## COOPERATIVE ARMORICAINE

D'AVITAILLEMENT  
01 rue Albert Louppe  
29660 Carantec  
Tél. : 02 98 67 01 85  
Télécopie : 02 98 67 92 37

## Henvic

## NAVI-OUEST

Accastillage Diffusion  
Rue Eric Tabarty  
29670 Henvic  
Tél. : 02 98 62 88 88  
[ad-baiedemorlaix@accastillage-diffusion.com](mailto:ad-baiedemorlaix@accastillage-diffusion.com)

## L'Aber Wrac'h

## COOPERATIVE MARITIME

Terre-plein du Port  
29870 L'Aber Wrac'h  
Tél. : 02 98 04 90 16  
Télécopie : 02 98 04 84 12

## Le Conquet

## COOPERATIVE MARITIME

06 rue Lieutenant Jourden  
29217 Le Conquet  
Tél. : 02 98 89 01 85  
Télécopie : 02 98 89 05 34

## Lézardrieux

## TRIEUX MARINE

Accastillage Diffusion  
BP 27 Le Port  
22740 Lézardrieux  
Tél. : 02 96 20 14 71  
[ad-lezardrieux@accastillage-diffusion.com](mailto:ad-lezardrieux@accastillage-diffusion.com)

## Morlaix

## LOISIRS NAUTIQUES

Port de plaisance, route de Carantec  
29600 Morlaix  
Tél. : 02 98 88 27 30  
Télécopie : 02 98 88 82 36

## Paimpol

## DAUPHIN-NAUTIC

Quai Armand Dayo  
22500 Paimpol  
Tél. : 02 96 22 01 72  
[dauphin.nautic@wanadoo.fr](mailto:dauphin.nautic@wanadoo.fr)

## Perros-Guirec

## PERROS-NAUTIC - BIG SHIP

Résidence du Levant  
91 rue Ernest Renan  
22700 Perros-Guirec  
Tél. : 02 96 91 11 88  
Télécopie : 02 96 91 27 25

## Roscoff

## COOPERATIVE MARITIME

Quai d'Auxerre  
29680 Roscoff  
Tél. : 02 98 69 70 47  
Télécopie : 02 98 69 78 81

## Saint-Brieuc

## SAINT-BRIEUC PLAISANCE S.A.R.L.

Accastillage Diffusion  
16 quai Armez  
22000 Saint-Brieuc  
Tél. : 02 96 58 02 48  
[st-brieuc@accastillage-diffusion.com](mailto:st-brieuc@accastillage-diffusion.com)

## Saint-Cast Le Guildo

## CHANTIER NAVAL DE LA VILLE AUDRAIN

Accastillage Diffusion  
12 place Charles De Gaulle  
22380 Saint Cast Le Guildo  
Tél. : 02 96 41 64 26  
Télécopie : 02 96 56 95 52

## Saint-Malo

## CHANTIER NAVAL DE LA VILLE AUDRAIN

Accastillage Diffusion  
01 bis avenue Louis-Martin  
35400 Saint-Malo  
Tél. : 02 99 56 48 06  
[ad-st-malo@accastillage-diffusion.com](mailto:ad-st-malo@accastillage-diffusion.com)

## NAVILOC

Port de plaisance des Bas Sablons, BP 104  
35403 Saint-Malo CEDEX  
Tél. : 02 99 82 12 72  
[naviloc@naviloc.com](mailto:naviloc@naviloc.com)

**VPC** VOILERIE RICHARD - USHIP

03 rue du Glorieux, BP 103  
35403 Saint-Malo CEDEX  
Tél. : 02 99 81 63 81  
[rimarine@wanadoo.fr](mailto:rimarine@wanadoo.fr)

## Saint-Quay Portrieux

**VPC** LE LOUET ACCASTILLAGE

Esplanade du nouveau port  
22410 Saint-Quay Portrieux  
Tél. : 02 96 65 29 29  
Télécopie : 02 96 65 29 28

## COOPERATIVE MARITIME

24 quai de la République  
22410 Saint-Quay Portrieux  
Tél. : 02 96 70 42 06  
[comptoirdelamer@gmail.com](mailto:comptoirdelamer@gmail.com)

## Trébeurden

## CAP MARINE

Accastillage Diffusion  
44 rue de Trozoul, Port de plaisance  
22560 Trébeurden  
Tél. : 02 96 15 49 49  
[ad-trebeurden@accastillage-diffusion.fr](mailto:ad-trebeurden@accastillage-diffusion.fr)

## Tréguier

## CO-PER-MARINE

Pont-Canada, Trédarzec  
22220 Tréguier  
Tél. : 02 96 92 35 72  
Télécopie : 02 96 92 39 98

## BRETAGNE SUD

## Arzal

## MARINARZAL - USHIP

Port de plaisance  
56190 Arzal  
Tél. : 02 97 45 03 50  
[marinarzal@uship.fr](mailto:marinarzal@uship.fr)

## Arzon

## MASSIF MARINE

Accastillage Diffusion  
Zone du Redo  
56640 Arzon  
Tél. : 02 97 53 61 94  
[ad-lecrouesty@accastillage-diffusion.com](mailto:ad-lecrouesty@accastillage-diffusion.com)

**VPC** NAUTILOC

Port du Crouesty, quai des voiliers  
56640 Arzon  
Tél. : 02 97 53 76 57  
[info@nautiloc.fr](mailto:info@nautiloc.fr)

## Auray

## ARMORIQUE DIFFUSION

Accastillage Diffusion  
Z.A.C. de Kerfontaine, Pluneret  
56400 Auray  
Tél. : 02 97 24 18 89  
[info@ad56.fr](mailto:info@ad56.fr)

## COMPTOIR DE LA MER

Z.A. de Kerbois  
56400 Auray  
Tél. : 02 97 24 04 97  
[cdlm.gilles@orange.fr](mailto:cdlm.gilles@orange.fr)

## Bénodet

## ACCASTILLAGE DE L'ODET

Port de plaisance, BP 62  
29950 Bénodet  
Tél. : 02 98 57 26 11  
Télécopie : 02 98 57 27 55

## Concarneau

## COOPERATIVE MARITIME

Rue des Chalutiers, BP 635  
29186 Concarneau  
Tél. : 02 98 97 55 76  
Télécopie : 02 98 50 88 68

## VOILERIE LE ROSE

19 av. Docteur Pierre-Nicolas, BP 135  
29181 Concarneau CEDEX  
Tél. : 02 98 97 04 28  
[contact@voilerielerose.com](mailto:contact@voilerielerose.com)

## Doëlan

## COOPERATIVE MARITIME

Port de Doëlan, Clohars-Carnoët  
29360 Doëlan  
Tél. : 02 98 71 52 87  
Télécopie : 02 98 71 67 12

## Douarnenez

## COMPTOIR MARITIME

Port de plaisance  
Quai de l'Yser, Tréboul  
29100 Douarnenez  
Tél. : 02 98 74 33 68  
Télécopie : 02 98 92 13 19

## COOPERATIVE MARITIME

Terre-plein du Port, BP 237  
29172 Douarnenez  
Tél. : 02 98 92 14 00  
Télécopie : 02 98 92 13 19

## NAVI-OUEST

Accastillage Diffusion  
Place Victor Salez  
Port de plaisance, Tréboul  
29100 Douarnenez  
Tél. : 02 98 74 29 38  
[ad-douarnenez@accastillage-diffusion.com](mailto:ad-douarnenez@accastillage-diffusion.com)

## Etel

## COMPTOIR DE LA MER

Cours des quais  
56410 Etel  
Tél. : 02 97 55 30 76  
Télécopie : 02 97 55 23 58

## Groix

## COMPTOIR DE LA MER

Port Tudy  
56490 Groix  
Tél. : 02 97 86 80 03

## Guilvinec

## COOPERATIVE MARITIME

Terre-plein du Port  
29730 Guilvinec  
Tél. : 02 98 58 10 31  
Télécopie : 02 98 58 90 56

## La Forêt-Fouesnant

**VPC** P.L.F. MARINE

Accastillage Diffusion  
Port-la-Forêt  
29940 La Forêt-Fouesnant  
Tél. : 02 98 56 96 04  
[magasinAD@plfmarine.fr](mailto:magasinAD@plfmarine.fr)

## La Trinité-sur-Mer

## VOILERIE LE PORT - USHIP

Cours des quais  
Rue des Frères Kermorvant  
56470 La Trinité-sur-Mer  
Tél. : 02 97 55 72 07  
Télécopie : 02 97 30 12 15

## Lesconil

## COOPERATIVE MARITIME

Terre-plein du Port  
29740 Lesconil  
Tél. : 02 98 87 80 36  
Télécopie : 02 98 82 24 12

## Locmiquelic

## DEMI-CLE

25 rue du Port  
56570 Locmiquelic  
Tél. : 02 97 33 53 87  
[contact@demicle.com](mailto:contact@demicle.com)

## Loctudy

**VPC** COOPERATIVE MARITIME

Port de Plaisance, BP 6  
29750 Loctudy  
Tél. : 02 98 87 41 12  
Télécopie : 02 98 87 55 05

## Lorient

**VPC** A.F. MER - USHIP

Port de Plaisance de Kernevel  
56260 Larmor-Plage  
Tél. : 02 97 65 43 44  
Télécopie : 02 97 65 53 54

## C TO C - USHIP

2 rue de l'Industrie  
56100 Lorient  
Tél. : 02 97 37 22 35  
[lorient@uship.fr](mailto:lorient@uship.fr)

**VPC** COMPTOIR DE LA MER

Rue Benoît Frachon,  
Rond-point de la base sous-marine  
56100 Lorient  
Tél. : 02 97 87 08 63  
[cdlm.lorient@wanadoo.fr](mailto:cdlm.lorient@wanadoo.fr)

## COOPERATIVE MARITIME DES PECHEURS ET

## OSTREICULTEURS DE LORIENT

08 rue Alphonse Rio, CP n°12  
56326 Lorient CEDEX  
Tél. : 02 97 87 20 80  
Télécopie : 02 97 87 20 89

## DOCKS ET ENTREPOTS MARITIMES DE

## KEROMAN

93 avenue de La Périère  
56100 Lorient  
Tél. : 02 97 87 14 00  
Télécopie : 02 97 87 14 01

## NAVI OUEST

Accastillage Diffusion  
Rue Benoît Frachon  
56100 Lorient  
Tél. : 02 97 87 06 91  
[lorient@naviouest.fr](mailto:lorient@naviouest.fr)

## Plonéour-Lanvern

## COOPERATIVE MARITIME

DU PAYS BIGOUDEN  
Z.A. de Kerganet  
29720 Plonéour-Lanvern  
Tél. : 02 98 82 74 00  
Télécopie : 02 98 82 74 05

## Quiberon

**VPC** LIBRAIRIE DE PORT-MARIA

01 quai de l'Océan  
56170 Quiberon  
Tél. : 02 97 50 01 43  
[librairieportmaria@wanadoo.fr](mailto:librairieportmaria@wanadoo.fr)

## Quimper

**VPC** OCEAN DIFFUSION - USHIP

Z.A. de Creac'h Gwen  
Rue du Président Sadate  
29000 Quimper  
Tél. : 02 98 52 22 20  
[ocean-diffusion@wanadoo.fr](mailto:ocean-diffusion@wanadoo.fr)

## Saint-Guérolé-Penmarc'h

## COOPERATIVE MARITIME

Terre-plein du port  
29760 Saint-Guérolé-Penmarc'h  
Tél. : 02 98 58 66 24  
Télécopie : 02 98 58 87 56

## Vannes

## COMPTOIR DE LA MER

Z.A. Saint-Léonard  
56450 Theix  
Tél. : 02 97 42 40 80  
Télécopie : 02 97 47 63 65

## VOILERIE DANIEL - BIG SHIP

Rond-point du Vincin  
59 avenue Borgnis Desbordes  
56000 Vannes  
Tél. : 02 97 62 01 02  
[voilerie.daniel@wanadoo.fr](mailto:voilerie.daniel@wanadoo.fr)

**VPC** VOILERIE LE PORT - USHIP

Les Deux Moulins  
56880 Ploeren  
Tél. : 02 97 42 54 01  
[voilerieleport.vannes@wanadoo.fr](mailto:voilerieleport.vannes@wanadoo.fr)

## ATLANTIQUE

## Andernos

## COOPERATIVE MARITIME D'AVITAILLEMENT

89 boulevard de la République  
33150 Andernos  
Tél. : 05 56 82 00 62  
Télécopie : 05 56 82 00 62

## Anglet

## ANGLÉT NAUTIQUE

110 bis avenue de l'Adour  
64400 Anglet  
Tél. : 05 59 63 51 91  
Télécopie : 05 59 42 06 19

## Arcachon

## S.N.C. COOPERATIVE MARITIME

Comptoir du pêcheur arcachonais  
Quai Goslar, B.P. 13  
33120 Arcachon  
Tél. : 05 56 83 46 60  
Télécopie : 05 56 83 01 76

## Bordeaux

## C.N.S.O.

Accastillage Diffusion  
Bassin à flots n° 2, hangar 27  
Rue Lucien Faure  
33300 Bordeaux  
Tél. : 05 56 3

## POINTS DE VENTE AGRÉÉS PAR LE SHOM

## COMPTOIR DES PECHEURS SARDINIERS

Port de pêche de Chef de Baie  
Quai du Coureau  
17045 La Rochelle CEDEX 01  
Tél. : 05 46 41 31 66  
Télécopie : 05 46 41 68 20

## PLANÈTE BLEUE

54 rue Saint-Nicolas  
17000 La Rochelle  
Tél. : 05 46 34 23 23  
planete-bleue@wanadoo.fr

## MARE MAGNUM

Accastillage Diffusion  
Quai Marillac  
17000 La Rochelle  
Tél. : 05 46 45 49 49  
ad.17@wanadoo.fr

## NAVIGATLANTIQUE

Z.A. Port des Minimes  
17000 La Rochelle  
Tél. : 05 46 44 53 77  
navigatlantique@yahoo.fr

## La Teste de Buch

## COOPERATIVE MARITIME D'AVITAILLEMENT

Jetée Ouest, Port Ostréicole  
33260 La Teste de Buch  
Tél. : 05 56 54 67 66  
Télécopie : 05 56 54 67 66

## COMPTOIR NAUTIQUE ARCACHONNAIS

Accastillage Diffusion  
Port ostréicole de la Teste  
1 Boulevard de Curepipe  
33260 La Teste de Buch  
Tél. : 09 66 96 90 29  
Télécopie : 05 56 83 87 50

## La Turballe

## COOPERATIVE MARITIME TURBALLAISE

02 quai Saint-Jacques, BP 71020  
44420 La Turballe  
Tél. : 02 40 62 80 05  
Télécopie : 02 40 23 33 08

## Les Sables-d'Olonne

## COOPERATIVE MARITIME DE VENDEE

Quai de la Cabaude  
85100 Les Sables-d'Olonne  
Tél. : 02 51 21 03 58  
Télécopie : 02 51 21 37 20

## COMPTOIR DE LA MER

2 rue des grèues  
85100 Les Sables-d'Olonne  
Tél. : 02 51 96 96 52  
Télécopie : 02 51 23 81 86

## MASSIF MARINE

Accastillage Diffusion  
Port Olona  
85100 Les Sables-d'Olonne  
Tél. : 02 51 32 30 24  
ad-sablesdolonne@accastillage-diffusion.com

## SABLAISE NAUTIQUE

Big Ship  
Port Olona, BP 158  
85104 Les Sables-d'Olonne CEDEX  
Tél. : 02 51 32 62 16  
sablaise.nautique@wanadoo.fr

## Nantes

## NANTES ACCASTILLAGE

Accastillage Diffusion  
Porte de Sautron, périphérique ouest  
Avenue des Lions  
44800 Saint-Herblain  
Tél. : 02 40 63 10 12  
ad-44@wanadoo.fr

## PRO SHIP S.A.

12 rue Benoit Frachon  
BP 40207  
44815 Saint-Herblain CEDEX  
Tél. : 02 40 12 04 44  
magasin@proship.fr

## Noirmoutier-en-l'île

## VOILERIE BURGAUD - USHIP

17 quai Cassard  
85330 Noirmoutier-en-l'île  
Tél. : 02 51 39 12 66  
Télécopie : 02 51 39 56 93

## Royan

## ROYAN VOILERIE

Accastillage Diffusion  
3 Voutes du Port  
17200 Royan  
Tél. : 05 46 38 36 95  
Télécopie : 05 46 39 97 15

## Saint-Gilles-Croix-de-Vie

## COOPERATIVE MARITIME

Quai Marcel Bernard  
85800 Saint-Gilles-Croix-de-Vie  
Tél. : 02 51 55 31 39  
info@coop85.fr

## MASSIF MARINE

Accastillage Diffusion  
Route de la Roche-sur-Yon  
85800 Saint-Gilles-Croix-de-Vie  
Tél. : 02 51 55 42 07  
ad-stgillescroix@accastillage-diffusion.com

## Saint-Gilles-Port-la-Vie

Accastillage Diffusion  
Forum Port-la-Vie  
85800 Saint-Gilles-Port-la-Vie  
Tél. : 02 51 55 45 17  
ad-stgillesport@accastillage-diffusion.com

## Saint-Nazaire

## LE COMPTOIR DU PECHEUR

04 boulevard René Coty  
44600 Saint-Nazaire  
Tél. : 02 40 22 21 71  
Télécopie : 02 40 66 10 05

## GOLFE DU LION

## Canet-plage

## ALICEANE MARINE

Accastillage Diffusion  
Zone technique du Port  
66140 Canet-plage  
Tél. : 04 68 80 60 66  
adcanet@wanadoo.fr

## Cap d'Agde

## CAP ACCASTILLAGE

Accastillage Diffusion  
Zone technique du Port  
34300 Cap d'Agde  
Tél. : 04 67 26 79 47  
ad-capdagde@accastillage-diffusion.com

## NAVICAP SERVICE - USHIP

Zone technique du Port  
34300 Cap d'Agde  
Tél. : 04 67 26 21 35  
navicap-uship@wanadoo.fr

## Gruissan

## ALLO BATEAU

Accastillage Diffusion  
Zone technique du port  
11430 Gruissan  
Tél. : 04 68 49 00 97  
allo.bateau@orange.fr

## NAUTILAND

Zone technique du port  
11430 Gruissan  
Tél. : 04 68 43 15 81  
nautiland11@wanadoo.fr

## La Ciotat

## CIOTAT MARINE S.A.S.

Accastillage Diffusion  
44 avenue de la Plaine Brunette  
Zone Athélia IV  
13600 La Ciotat  
Tél. : 04 42 98 12 30  
adlaciostat@free.fr

## La Grande Motte

## LIBRAIRIE NAUTIQUE

«L'EAU BLEUE»  
Immeuble «les voiles blanches»  
192 rue Frédéric Mistral  
34280 La Grande Motte  
Tél. : 04 67 56 70 23  
contact@eaubleue.com

## CHEMINS D'OCÉANS

Accastillage Diffusion  
64 rue de l'Industrie  
34280 La Grande Motte  
Tél. : 04 67 58 58 96  
Télécopie : 04 67 58 78 06

## Le Grau du Roi

## SUN MARINE

USHIP - S.A.R.L. G.M.2  
Zone technique n° 2,  
Port-Camargue  
30240 Le Grau du Roi  
Tél. : 04 66 51 49 40  
Télécopie : 04 66 53 22 04

## Marseille

## LIBRAIRIE MARITIME

## LA CARDINALE

26 quai de Rive Neuve  
13007 Marseille  
Tél. : 04 91 54 79 40  
contact@librairiemaritime-marseille.com  
contact@lacardinale.com

## ACCASTILLAGE DIFFUSION

173 rue Sainte  
13007 Marseille  
Tél. : 04 91 54 02 03  
admarseille@orange.fr

## LJB

38 rue du Coq  
BP 8002  
13191 Marseille CEDEX 20  
Tél. : 04 91 05 89 11  
Télécopie : 04 30 65 08 31

## SAMBRONI ET CIE

Bd bassins de radoub forme 5 et 6  
13002 Marseille  
Tél. : 04 91 91 74 00  
Télécopie : 04 91 91 74 58

## Martigues

## MARINE NAUTIQUE

Accastillage Diffusion  
Ecopolis sud, 03 rue Chappée  
13500 Martigues  
Tél. : 04 42 81 13 14  
ad-martigues@accastillage-diffusion.com

## TECHNIC MARINE - BIG SHIP

Z.I. Ecopolis, 09 rue F. Sauvage  
13501 Martigues CEDEX  
Tél. : 04 42 43 16 10  
contact@technic-marine.com

## Pérols

## HOLE SHOT/QUAI 34

Accastillage Diffusion  
Route de Carnon,  
Z.A.C. Le Fenouillet  
34474 Pérols  
Tél. : 04 67 50 34 44  
ad-montpellier@accastillage-diffusion.com

## Port-Camargue

## S.P.I.

Accastillage Diffusion  
Zone technique n°1  
30240 Port-Camargue  
Tél. : 04 66 51 52 52  
ad-portcamargue@accastillage-diffusion.com

## Port-Leucate

## CHANTIER NAVAL DU GOLFE

Bassin central  
11370 Port-Leucate  
Tél. : 04 68 40 91 03  
Télécopie : 04 68 40 84 02

## Sète

## MARINE SETE SERVICES

Accastillage Diffusion  
1205 quai des Moulins  
34200 Sète  
Tél. : 04 67 48 05 55  
ad-sete@accastillage-diffusion.com

## CÔTE D'AZUR

## Antibes

## ANTIBES SHIP SERVICE

12-16 bis boulevard d'Aguillon  
06600 Antibes  
Tél. : 04 93 34 68 00  
Télécopie : 04 93 34 53 95

## RIVIERA CHARTS

Galerie du Port, 11 rue Fontvieille  
06600 Antibes  
Tél. : 04 93 34 45 66  
sales@rivieracharts.com

## Beaulieu-sur-Mer

## AQUA MARINE YACHT - USHIP

Port de plaisance  
06310 Beaulieu-sur-Mer  
Tél. : 04 93 01 09 34  
aquamarineyachts@orange.fr

## Cannes

## ROMEO MARINE

19 quai Saint-Pierre  
06400 Cannes  
Tél. : 04 93 39 11 90  
Télécopie : 04 93 68 98 10

## Cogolin

## LIBRAIRIE MARITIME L'ALIDADE

La Gallote, route de la plage,  
Marines de Cogolin  
83310 Cogolin  
Tél. : 04 94 53 94 90  
lalidade@wanadoo.fr

## Fréjus

## BLANC MARINE

Zone Technique, Port-Fréjus  
83600 Fréjus  
Tél. : 04 94 52 21 46  
blancmarine2@wanadoo.fr

## Hyères

## EURO VOILES S.A.

Accastillage Diffusion  
2315 avenue de l'aéroport,  
Hyères Port  
83400 Hyères  
Tél. : 04 94 12 52 47  
ad-hyeres@accastillage-diffusion.com

## MARE NOSTRUM

Village Saint-Pierre  
17 avenue du Dr Robin  
83400 Hyères-Port  
Tél. : 04 94 38 96 96  
Télécopie : 04 94 38 33 76

## VOILERIE RUSSO

USHIP - Somat S.A.  
63 avenue du Dr Robin, Le Port  
83400 Hyères  
Tél. : 04 94 57 71 01  
didier@voilerussos.com

## La Seyne-sur-Mer

## QUO VADIS - USHIP

Espace Joseph Grimaud, BP 34,  
Tamaris-sur-Mer  
83504 La Seyne-sur-Mer CEDEX  
Tél. : 04 94 57 71 01  
fabrice.marcus@quovadis.pro

## Le Lavandou

## ESPACE POWER

Accastillage Diffusion  
Zone de carénage, Môle est  
Nouveau Port  
83980 Le Lavandou  
Tél. : 04 94 05 78 36  
ad-lavandou@accastillage-diffusion.com

## Les Embiez Six-Fours

## CJ NAUTIC

Accastillage Diffusion  
Île des Embiez  
83140 Les Embiez Six-Fours  
Tél. : 04 94 74 99 72  
cjnautic.ad@wanadoo.fr

## Mandelieu-La-Napoule

## MARINE SHIP

Port de La Napoule  
06210 Mandelieu-La-Napoule  
Tél. : 04 93 90 31 80  
Télécopie : 04 93 90 21 70

## Nice

## RONTANI

05 rue Alexandre-Mari  
06300 Nice  
Tél. : 04 93 62 32 43  
Télécopie : 04 93 80 50 69

## Sainte-Maxime

## LP NAUTIQUE

Accastillage Diffusion  
Galerie du port,  
quai Léon Condroyer  
83120 Sainte-Maxime  
Tél. : 04 94 96 28 27  
ad-stemaxime@accastillage-diffusion.com

## Saint-Mandrier

Accastillage Diffusion  
Port Pin Rolland  
83430 Saint-Mandrier  
Tél. : 04 94 94 14 19  
ad-portpinrolland@accastillage-diffusion.com

## Saint-Raphaël

## HD MARINE - USHIP

Port Santa Lucia, BP 407  
83704 Saint-Raphaël CEDEX  
Tél. : 04 94 95 93 75  
magasin@hdmarine.com

## Toulon

## VOILE ET MOTEUR

53 quai de la Sinse  
83000 Toulon  
Tél. : 04 94 42 23 68  
Télécopie : 04 94 46 65 30

## YACHT PORT DE TOULON

Accastillage Diffusion  
15 quai du Petit Rang  
83000 Toulon  
Tél. : 04 94 41 30 10  
adjeanneautoulon@wanadoo.fr

## CORSE

## Ajaccio

## BIZZARI NAUTIC

Accastillage Diffusion  
Port de l'Amirauté  
20000 Ajaccio  
Tél. : 04 95 20 82 70  
ad-ajaccio@accastillage-diffusion.com

## BIZZARI NAUTIC

Accastillage Diffusion  
Quai de la Citadelle  
20000 Ajaccio  
Tél. : 04 95 21 25 50  
Télécopie : 04 95 21 78 28

## CYRNOS MARINE

Port Tino Rossi  
20000 Ajaccio  
Tél. : 04 95 21 25 50  
Télécopie : 04 95 21 78 28

## Bastia

## MARINE SERVICE EQUIPEMENT

Accastillage Diffusion  
Immeuble Pouillon, Vieux Port  
20200 Bastia  
Tél. : 04 95 32 39 39  
ad-bastia@accastillage-diffusion.com

## YACHTING SERVICES - USHIP

02 rue de la Marine, Vieux Port  
20200 Bastia  
Tél. : 04 95 32 79 89  
yachting.services@wanadoo.fr

## Calvi

## CALVI BATEAUX

Accastillage Diffusion  
Quai Landry  
20260 Calvi  
Tél. : 04 95 65 02 91  
Télécopie : 04 95 65 02 91

## Porto-Vecchio

## MARINE SHIP

Quai Pascal Paoli  
Port de plaisance, BP 23  
20137 Porto-Vecchio  
Tél. : 04 95 72 00 23  
Télécopie : 04 95 72 03 44

## Propriano

## VALINCO MARINE

Accastillage Diffusion  
Quai L'Herminier, BP 41  
20110 Propriano  
Tél. : 04 95 76 04 70  
ad-propriano@accastillage-diffusion.com

## RÉGION PARISIENNE

## Boulogne-Billancourt

## PARIS MARINE - ESPACE MAZURA

Accastillage Diffusion  
Face au 36 Quai A. Le Gallo  
92100 Boulogne-Billancourt  
Tél. : 01 46 99 98 50  
ad-paris@accastillage-diffusion.com

## Grigny

## SPORTS NAUTIQUES S.A.R.L.

USHIP  
59/61 route nationale 7  
91350 Grigny  
Tél. : 01 69 06 99 09  
sports-nautiques@wanadoo.fr

## Paris

## AU VIEUX CAMPEUR

48 rue des Ecoles  
75005 Paris  
Tél. : 01 53 10 48 48  
Télécopie : 01 46 34 14 16

## LIBRAIRIE MARITIME

## OUTREMER

26 rue Jacob  
75006 Paris  
Tél. : 01 42 34 96 69  
Télécopie : 01 45 00 10 02  
librairieoutremer@wanadoo.fr

## NAUTI-STORE

18 bis rue Brunel  
75017 Paris  
Tél. : 01 44 09 04 48  
contact@nautistore.fr

## Pringy

## CADELIBRO

Domaine de Montgermont  
4 route de Brinville - CD 50  
77310 Pringy  
cadelibro@cadelibro.com

## INTÉRIEUR

## Le Bourget du Lac

## DRIVET BATEAU (2C MARINE)

Accastillage Diffusion  
Route du Lac, BP 40  
73372 Le Bourget du Lac  
Tél. : 04 79 25 01 78  
ad-lebourget@accastillage-diffusion.com

## Lyon

## RACONTE-MOI LA TERRE

14 avenue du Plat  
69002 Lyon  
Tél. : 04 78 92 60 22  
Télécopie : 04 78 92 60 21

## S.G. MARINE

Accastillage Diffusion  
155 route de Grenoble (RN 6)  
69800 Saint-Priest  
Tél. : 04 78 90 12 49  
sg.marine2@wanadoo.fr

## Mesnil Saint-Père

## NAUTIC EVASION

Accastillage Diffusion  
Lac de la Forêt d'Orient  
10140 Mesnil Saint-Père  
Tél. : 03 25 41 28 87  
ad-mesnilstpere@accastillage-diffusion.com



## POINTS DE VENTE AGRÉÉS PAR LE SHOM

## Messery

**LEMAN PLAISANCE**

Accastillage Diffusion  
62 route de la Pointe Messery  
74 140 Messery  
Tél. : 04 50 94 73 07  
[ad-lacleman@accastillage-diffusion.com](mailto:ad-lacleman@accastillage-diffusion.com)

## Metz

**VPC** LORRAINE NAUTISME

Accastillage Diffusion  
Vieux Port, 02 rue des alliés  
57 050 Metz  
Tél. : 03 87 32 21 22  
[info@lorraine-nautisme.fr](mailto:info@lorraine-nautisme.fr)

## Rennes

**VPC** ARIANE - LIBRAIRIE DU VOYAGE

20 rue du Capitaine Alfred Dreyfus  
35 000 Rennes  
Tél. : 02 99 79 68 47  
[pascal@librairie-voyage.com](mailto:pascal@librairie-voyage.com)

## Strasbourg

**VPC** ACCASTILLAGE DIFFUSION

02 rue de Boulogne, Port sud  
67 100 Strasbourg  
Tél. : 03 88 41 02 41  
[contact@ad-strasbourg.com](mailto:contact@ad-strasbourg.com)

## Toulouse

**ACCASTILLAGE-BATEAUX.COM**

Accastillage Diffusion  
14 rue Hermes, Batiment Marine  
Parc Technologique du Canal  
31 520 Ramonville Saint-Agne  
Tél. : 05 61 73 86 11  
[ad-toulouse@accastillage-diffusion.com](mailto:ad-toulouse@accastillage-diffusion.com)

DEPARTEMENTS ET  
COMMUNAUTÉS FRANCAISES  
D'OUTRE-MER

## GUADELOUPE

## Gourbeyre

**CARAIBE GREEMENT**

«ANTILLES YACHTING SERVICES»  
Résidence Beauregard  
Marina de Rivière Sens  
97 113 Gourbeyre  
Tél. : 05 90 94 54 86  
[caraibegreement@hotmail.com](mailto:caraibegreement@hotmail.com)

## Pointe-à-Pitre

**CARAIBE GREEMENT**

Porte de la Marina  
97 110 Pointe-à-Pitre  
Tél. : 05 90 90 82 01  
Télécopie : 05 90 90 97 50

**ELECTRO NAUTIC S.A.**

23 rue Raspail, BP 385  
97 162 Pointe-à-Pitre  
Tél. : 05 90 21 36 77  
Télécopie : 05 90 90 24 01

**KARUKERA MARINE**

Marina Bas du Fort  
97 110 Pointe-à-Pitre  
Tél. : 05 90 90 90 96  
[karukera.marine@wanadoo.fr](mailto:karukera.marine@wanadoo.fr)

## MARTINIQUE

## Fort-de-France

**SEA SERVICE**

109 rue Ernest Deproge  
97 200 Fort-de-France  
Tél. : 05 96 70 26 69  
[seaservices972@orange.fr](mailto:seaservices972@orange.fr)

## Le Lamantin

**LIBRAIRIE ANTILLAISE**

Z.I. La Lézarde, BP 322  
97 287 Le Lamentin CEDEX 02  
Tél. : 05 96 51 71 71  
Télécopie : 05 96 51 71 15

**MER & SPORT**

ZI Jambette  
97 232 Le Lamentin  
[info@mer-et-sport.com](mailto:info@mer-et-sport.com)

## Le Marin

**MER & SPORT**

Port du marin  
97 290 Le Marin  
[marin@mer-et-sport.com](mailto:marin@mer-et-sport.com)

**PLUS NAUTIQUE**

«Puces nautiques»  
Aire de carénage, Carenantilles  
97 290 Le Marin  
Tél. : 05 96 74 62 12  
Télécopie : 05 96 50 14 41

## NOUVELLE-CALÉDONIE

## Nouméa

**AS DE TREFLE - PENTECOST**

202 rue Gervolino Magenta,  
BP 3493  
98 846 Nouméa CEDEX  
Tél. : (687) 28 88 82  
[lib.pentecost@canl.nc](mailto:lib.pentecost@canl.nc)

**VPC** MARINE CORAIL

26 rue du Général Mangin, BP 848  
98 845 Nouméa  
Tél. : (687) 27 58 48  
Télécopie : (687) 27 68 43

## RÉUNION

## Le Port

**UNIMAR**

12 rue de la République  
97 420 Le Port  
Tél. : 02 62 42 09 45  
Télécopie : 02 62 43 32 50

## Saint-Martin

**BUDGET MARINE**

Sandy Ground bridge,  
Rue Lady Fish  
97 150 Saint-Martin  
Tél. : 00 590 590 290 860  
[lile@budgetmarine.com](mailto:lile@budgetmarine.com)

## SAINT-PIERRE-ET-MIQUELON

## Saint-Pierre

**YACHT CLUB SAINT-PIERRE**

Quai Eric Tabarly, BP 1241  
97 500 Saint-Pierre  
Tél. : (508) 41 47 36  
[emvsp@cheznoo.net](mailto:emvsp@cheznoo.net)

## TAHITI

## Papeete

**VPC** KLIMA LIBRAIRIE

13 place Notre-Dame, BP 31  
98 713 Papeete  
Tél. : (689) 42 00 63  
[klima@mail.pf](mailto:klima@mail.pf)

**VPC** NAUTI-SPORT/TAHITI SPORT S.A.

Fare Ute, BP 62  
98 713 Papeete  
Tél. : (689) 50 59 59  
[tahiti.sport@tahiti-sport.pf](mailto:tahiti.sport@tahiti-sport.pf)

## ÉTRANGER

## AFRIQUE DU SUD

## Cape Town

TRISTAN EXPORT (Pty)  
7 Woodlands Road  
Woodstock - Cape Town  
Tél. : (00 27) 21 448 4886  
[info@tristanexport.za](mailto:info@tristanexport.za)

## ALGÉRIE

## Alger

**INTERNATIONAL MARINE SERVICES**

Villa n°3 plage ouest  
Sidi Fredj, Staoueli  
Alger  
Tél. : (00 213) 21 37 62 73  
Télécopie : (00 213) 21 37 62 74  
(00 213) 21 93 78 01

## ALLEMAGNE

## Hambourg

**Adm** HANSE NAUTIC GMBH

Bade & Hornig, Eckardt & Messtorff  
Herrengaben 31  
D-20 459 Hambourg  
Tél. : (00 49) 40-37 4842-0  
[info@hansenautic.com](mailto:info@hansenautic.com)

## BELGIQUE

## Antwerpen

**VPC** BOGERD-MARTIN NV

**Adm** Oude Leeuwenrui 37  
2000 Antwerpen  
Tél. : (00 32) 3 213 41 70  
[michael@martin.be](mailto:michael@martin.be)

## Nieuwpoort

**NAUTIC STORE**

Accastillage Diffusion  
Watersportlaan 15  
B-8620 Nieuwpoort  
Tél. : (00 32) 58 58 58 00  
[ad-nieuwpoort@accastillage-diffusion.com](mailto:ad-nieuwpoort@accastillage-diffusion.com)

## CANADA

## Montréal

**Adm** MARINE PRESSE DU CANADA

640 Saint-Paul Ouest, Suite 300  
Montréal "QC" H3C 1L9  
Tél. : (001) 514 866 8342  
Télécopie : (001) 514 866 9050

## CONGO

## Pointe Noire

**SAM CONGO S.A.**

Daron Shipchandler  
BP 95  
Pointe Noire (Congo)  
Tél. : (00 242) 05 535 62 42  
[sam-cg-pnr@daron-shipchandler.com](mailto:sam-cg-pnr@daron-shipchandler.com)

## DJIBOUTI

## Djibouti

**TECHNO-PRO**

BP 2662  
Djibouti  
Tél. : (00 253) 35 40 41  
[stanislas.vimar@gmail.com](mailto:stanislas.vimar@gmail.com)

## ESPAGNE

## Altea

**TRESNAUTIC S.C.**

Puerto Deportivo Marina Greenwhich  
Edificio Timonel, local 74  
03 599 Altea  
Tél. : (00 34) 96 688 87 15

## Alicante

**VIATEC**

Accastillage Diffusion  
Calle Joan Fuster 2C Bajo  
03 700 Denia  
Tél. : (00 34) 96 57 84 501  
Télécopie : (00 34) 96 57 84 384

## TORREVIEJA NAUTISHOP S.L.

Accastillage Diffusion  
Marina Deportiva de Alicante  
Muelle de Levante 8, local 3  
03 001 Alicante  
Tél. : (00 34) 965 21 01 82  
Télécopie : (00 34) 965 20 83 69

## Barcelone

**MERCANAUTICA**

Accastillage Diffusion  
C/Parc 3  
08 002 Barcelone  
Tél. : (00 34) 93 31 70 213  
Télécopie : (00 34) 93 30 23 569

## Benalmadena

**INNO NAUTICA S.A.**

Accastillage Diffusion  
C/Velazquez, n°34 locales 5-6  
Puerto Deportivo de Benalmadena  
29 630 Benalmadena-costa  
Tél. : (00 34) 952 444 483  
Télécopie : (00 34) 952 576 389

## Cartaya

**FERRETERIA MANUEL SANCHEZ**

Accastillage Diffusion  
Avda Gibrlean  
21 450 Cartaya  
Tél. : (00 34) 95 93 99 008  
Télécopie : (00 34) 95 93 90 590

## Castelldefels

**CATAMARAN CENTER**

Accastillage Diffusion  
Puerto Deportivo de Port Ginesta  
Local 324  
08 860 Castelldefels - Port Ginesta  
Tél. : (00 34) 93 66 43 989  
Télécopie : (00 34) 93 66 53 600

## Castellon

**LUBY RACE GROUP**

Accastillage Diffusion  
Avda Ferrandis Salvador n°5 Bajo  
12 100 Castellon  
Tél. : (00 34) 96 47 37 033  
Télécopie : (00 34) 96 47 37 033

## Getxo

**OCINAV**

Accastillage Diffusion  
Puerto Deportivo de Getxo  
Area Tecnica, Pabellon B1  
48 990 Getxo  
Tél. : (00 34) 94 49 14 002  
Télécopie : (00 34) 94 49 14 233

## La Manga

**ACCASTILLAJE LA MANGA**

Accastillage Diffusion  
Cornisa de poniente, Modulo 8, Local B  
39 380 La Manga  
Tél. : (00 34) 96 81 40 732  
Télécopie : (00 34) 96 81 40 732

## Madrid

**VPC** LIBRERIA NAUTICA ROBINSON

C/Barbara de Braganza, 10  
28 004 Madrid  
Tél. : (00 34) 91 30 84 872  
Télécopie : (00 34) 91 31 99 255

## ALAIRO

Accastillage Diffusion  
Calle de Dublin n°11  
Poligono Europolis  
Las Rozas de Madrid  
28 703 Madrid  
Tél. : (00 34) 91 65 92 817  
Télécopie : (00 34) 91 65 92 819

## Mataro

**C & K WATERSPORT SL**

Accastillage Diffusion  
C/Remallaire, 4  
08 302 Mataro  
Tél. : (00 34) 93 75 52 124  
Télécopie : (00 34) 93 75 52 125

## Palma de Mallorca

**MERCANAUTICA**

Accastillage Diffusion  
Paseo marítimo 38  
07 014 Palma de Mallorca  
Tél. : (00 34) 97 12 81 011  
Télécopie : (00 34) 97 12 80 888

## Rosas

**NAUTIDECO**

Accastillage Diffusion  
Avenida Rhodas n°15-17  
17 480 Rosas  
Tél. : (00 34) 97 22 56 510  
[accastillage\\_diffusion\\_roses@hotmail.com](mailto:accastillage_diffusion_roses@hotmail.com)

## Torrevieja

**TORREVIEJA NAUTISHOP**

Accastillage Diffusion  
Puerto Deportivo Marina Internacional  
Fase V, local 7  
03 180 Torrevieja  
Tél. : (00 34) 96 67 04 425  
Télécopie : (00 34) 96 67 04 425

## Valence

**NAVALTEC**

Accastillage Diffusion  
Real Club Nautico de Valencia,  
Local 1 & 2  
46 024 Valence  
Tél. : (00 34) 96 36 73 917  
Télécopie : (00 34) 96 36 75 773

**TECDEMAR PROMOTORA NAVAL**

Accastillage Diffusion  
Puerto Copa America  
46 024 Valence  
Tél. : (00 34) 96 36 73 917  
Télécopie : (00 34) 96 36 75 773

## Vilanova

**AD VILANOVA**

Rumbo libre SCP  
Fassina n° 7, local DCHA  
08 800 Vilanova I La Geltru  
Tél. : (00 34) 93 81 00 931  
Télécopie : (00 34) 93 81 00 931

## GABON

## Port-Gentil

**SAM GABON S.A.**

Daron Shipchandler  
BP 404  
Port-Gentil  
Tél. : (00 241) 55 28 60  
[Sam-ga-pog@daron-shipchandler.com](mailto:Sam-ga-pog@daron-shipchandler.com)

## ITALIE

## Castiglione della Pescaia

**NAUTICA FP**

Accastillage Diffusion  
Via dei Drappieri s/nc  
58 043 Castiglione della Pescaia (GR)  
Tél. : (0039) 0564 93 91 18  
Télécopie : (0039) 0564 93 57 57

**YUBI NAUTICA SRL**

Accastillage Diffusion  
Piazza Dora Markus 12/G  
48 122 Marina di Ravenna (RA)  
Tél. : (0039) 0544 77 1126  
Télécopie : (0039) 0544 77 1125

## Milano

**L'EQUIPE NAUTICA S.R.L.**

Via Santa Croce 3  
20 122 Milano  
Tél. : (00 39) 0289 40 6497  
Télécopie : (00 39) 0258 10 1894

**VPC** LA LIBRERIA DEL MARE

Di Piera Casari e C. s.a.s.  
Via Dei Bossi, 8  
20 121 Milano  
Tél. : (00 39) 0286 46 4426  
[info@libreriadelmare.it](mailto:info@libreriadelmare.it)

## Pesaro

**VPC** DISTRIBUZIONE MARE

Di Morbidelli Silvio,  
Via R. Gennari 22  
61 100 Pesaro  
Tél. : (00 39) 0721 40 1340  
Télécopie : (00 39) 0721 40 7420

## Roma

**IL MARE**

Via di Ripetta 239  
00 186 Roma  
Tél. : (00 39) 0636 12 091  
[ilmare@ilmare.com](mailto:ilmare@ilmare.com)

**NAUTICA OLTREMARE SRL**

Accastillage Diffusion  
Immobile Caravaggio  
Via Hayez n°4/B  
30 174 Zelarino (VE)  
Tél. : (0039) 338 242 62 41

## MAROC

## Casablanca

**DRAPOR**

05 rue Chajarat Addor,  
quartier Palmier  
20 100 Casablanca  
Tél. : (00 212) 22 95 91 00  
Télécopie : (00 212) 22 23 26 00

## MONACO

## Monaco

**MARINE SERVICE RINALDI**

04 quai Antoine 1<sup>er</sup>  
98 000 Monaco  
Tél. : (00 377) 93 30 16 19  
Télécopie : (00 377) 93 50 49 32

## RÉPUBLIQUE TCHÈQUE

## Brno

**APC**

PR & MARKETING  
Antonina Prochazki 8  
62 300 Brno  
Tél. : 420-54 323 2035  
[Jgroch@apc-pr.cz](mailto:Jgroch@apc-pr.cz)

## SÉNÉGAL

## Dakar

**AR.S.OU.N.I. SARL**

Avenue Félix Eboué  
(à côté du môle 10), BP 869  
Dakar RP  
Tél. : (00 221) 821 75 72  
Télécopie : (00 221) 821 75 72

## SUISSE

## Crans-près-Céligny

**LIBRAIRIE NAUTIQUE LE CABESTAN**

Chemin du Bois-Neuf 11  
CH-1299 Crans-près-Céligny  
Tél. : (00 41) 22 700 04 46

## Zurich

**YACHTING SYSTEMS**

Alfred Escher Strasse 38  
8002 Zurich-Enge  
Tél. : (00 41) 1 202 80 44  
Télécopie : (00 41) 1 202 80 64

## TUNISIE

## Sfax

**MEDISA**

Rue Habib Thameur, immeuble  
El Manar, escalier A, bureau A18  
3000 Sfax  
Tél. : (00 216) 74 298 436  
Télécopie : (00 216) 74 298 432

## POINTS DE VENTE AGRÉÉS PAR LE SHOM

## USA

## Fort Lauderdale

**Adm** BLUEWATER BOOKS & CHARTS

1481 SE 17th Street  
FL 33316 Fort Lauderdale  
Tél. libre : 800 942 2583  
Tél. : 954 763 65 33

[help@bluewaterweb.com](mailto:help@bluewaterweb.com)

## Seattle

**Adm** CAPTAINS NAUTICAL SUPPLIES

2500 fifteenth ave, West  
Seattle Wa 98119  
Tél. : (00 1) 206 283 72 42

[sales@captainsnautical.com](mailto:sales@captainsnautical.com)

## GROSSISTES-DISTRIBUTEURS

(n'assurant pas la vente aux particuliers)

## FRANCE METROPOLITAINE

## Andilly

## TOPOPLASTIC

11 avenue des Cures  
BP 02  
95580 Andilly  
Tél. : 01 30 10 50 10

[contact@topoplastic.com](mailto:contact@topoplastic.com)

## GROSSISTES-DISTRIBUTEURS DE PRODUITS DE PLAISANCE

(n'assurant pas la vente aux particuliers)

## FRANCE METROPOLITAINE

## Brest

## FOB S.A.S.

BP 14  
29801 Brest Cedex 09  
Tél. : 02 98 02 04 17

[commande@fob.fr](mailto:commande@fob.fr)

## Notre-Dame d'Océ

## CARTOTHEQUE-EGG

La Liodière  
Route de Monts  
BP 30445  
37304 Joué-Les-tours CEDEX  
Tél. : 02 47 62 28 28  
Télécopie : 02 47 62 28 30

## DISTRIBUTEURS DE CARTES ÉLECTRONIQUES DE NAVIGATION (ENC)

(Attention : ces distributeurs ne revendent ni carte ni ouvrage papier)

PRIMAR [www.primar.org](http://www.primar.org)

P.O. Box 60  
N-4001  
Stavanger  
Norvège

**Téléphone :**  
00 47 51 93 95 00  
**Télécopie :**  
00 47 51 93 95 01  
[info@primar.org](mailto:info@primar.org)

Les ENC du SHOM sont diffusées par le RENC basé en Norvège qui opère sous la marque PRIMAR au travers d'un réseau de distributeurs consultable sur le site [www.primar.org](http://www.primar.org).

## DISTRIBUTEURS EN FRANCE

au 30/09/2012

## THEMYS-SAS

CD 45,  
Quartier de la Chaume,  
Pont de l'Étoile  
13360 Roquevaire  
Téléphone : +33 (0)4 42 32 99 00  
Télécopie : +33 (0)4 42 32 94 95  
[info@themys-sa.com](mailto:info@themys-sa.com)

## GEOMOD

15 rue Johannes Kepler  
Technopôle Brest Iroise,  
Site du Vernis  
29200 Brest  
Téléphone : +33 (0)2 98 05 55 91  
[primar-enc@geomod.fr](mailto:primar-enc@geomod.fr)

## SCANNAV

15 Allée de la Lande  
33610 Cestas  
Téléphone : +33 (0)5 56 21 59 45  
Portable : +33 (0)6 14 14 93 50  
+33 (0)6 19 07 26 21  
Contact : Marc Lombard  
[postmaster@scannav.com](mailto:postmaster@scannav.com)

## IXBLUE

40-62 rue du Général Malleret-Joinville  
94400 Vitry-sur-Seine  
Téléphone : +33 (0)1 55 53 12 70  
Portable : +33 (0)1 55 53 12 71  
[support@ixblue.com](mailto:support@ixblue.com)



## CARTES INTERNATIONALES

N° INT	N°	Titre	Échelle 1 :	Format	Pages	N° INT	N°	Titre	Échelle 1 :	Format	Pages
10	6727	Mer de Norvège et mers adjacentes (f.s. NO300)	4 080 000	A0	7, 95	811	6910	Du Mexique (Mexico) à l'Équateur (Ecuador) (f.s. US503)	3 500 000	A0	7
13	7043	Océan Atlantique Nord - Partie Ouest (f.s. US13)	10 000 000	A0	7	813	6900	Mer de Béring (partie Sud) (f.s. US513)	2 180 000	A0	5, 95
14	6815	Océan Atlantique Nord - Partie Est (f.s. GB4014)	10 000 000	A0	7, 95	814	6901	Mer de Bering (partie Nord) (f.s. US514)	1 660 000	GA	5, 95
20	7044	De la Terre de Feu au Venezuela (f.s. BR19001)	10 000 000	A0	7, 97	901	7591	De Cap Goodenough à Cape Adare	2 000 000	A0	5, 97
21	6808	Océan Atlantique Sud - Partie Est (f.s. GB4021)	10 000 000	A0	7, 97	1046	7209	Entrée de la Mer du Nord - Du Pas de Calais à Dogger Bight et à Friesland Junction (f.s. NL1035)	375 000	A0	9
50	6835	Océan Pacifique Nord - Partie Est (f.s. US50) Cartouche : Mer de Béring (suite)	7 330 000 7 330 000	A0	5, 95	1063	7210	Atterrages de l'entrée de La Manche - Mer Celtique (f.s. GB2649)	500 000	A0	9
51	7023	De San Francisco à Lima (f.s. US51)	10 000 000	A0	5, 7	1070	7040	La Manche (f.s. GB2675)	560 000	A0	9
52	7021	Océan Pacifique Nord - Partie Sud-Ouest (f.s. JP4052)	10 000 000	A0		1071	7311	La Manche (partie Ouest) - De Isles of Scilly et de l'île d'Ouessant aux Casquets	375 000	A0	9
53	6977	Océan Pacifique Nord - Partie Nord-Ouest (f.s. JP4053)	7 080 000	A0	5, 95	1072	7312	La Manche (partie Est) - Des Casquets au Pas de Calais	375 000	A0	9
60	7271	Australasie et mers adjacentes (f.s. AU4060)	10 000 000	GA	5	1080	7211	Golfe de Gascogne - De Brest à Cabo Finisterre (f.s. ES4A)	1 000 000	A0	9
61	7166	Océan Pacifique Sud - Partie Ouest (f.s. NZ4061)	10 000 000	GA	5, 7, 97	1081	7212	De Cabo Finisterre à Casablanca (Dâr el Beïda) (f.s. PT10)	1 000 000	A0	9
62	6964	De Panama au Cap Horn (Câbo de Hornos) (f.s. CL50)	10 000 000	A0	5, 7, 97	1082	7270	De Casablanca (Dâr el Beïda) au Cap Jubi - Archipel de Madère (Arquipelago da Madeira) et Iles Canaries (Islas Canarias) (f.s. ES5A)	1 000 000	A0	9, 45
70	6809	Océan Indien - Partie Sud (f.s. GB4070)	8 690 000	A0	5, 7, 97	1085	7185	De Cabo Roxo à Monrovia	1 000 000	A0	45
71	6884	Océan Indien - Partie Nord. (f.s. GB4071)	10 000 000	A0	5, 7	1089	7327	Archipel des Açores (f.s. PT41101)	1 000 000	A0	9
100	6728	De Jan Mayen à la Norvège (f.s. NO303)	1 240 000	GA	7, 95	1416	7667	Des bancs West Hinder et Outer Gabbard à Vlissingen et Schereningen (f.s. NL/GB1630)	147 000	A0	19
101	6729	De l'Islande à la Norvège (f.s. NO304)	1 660 000	GA	7, 95	1418	7668	Routes en eau profonde au large de Ijmuiden et Texel	144 000	A0	19
102	6618	Atterrages Ouest des Iles Britanniques (f.s. GB4102)	2 180 000	GA	7	1471	6773	Noordzeekaal - Ports d'Ijmuiden et d'Amsterdam (f.s. GB124, NL124) Cartouche : Port d'Ijmuiden Cartouche : Ports d'Amsterdam et de Zaandam	15 000 20 000	A0	19
103	6623	De La Manche au Détroit de Gibraltar et à l'archipel des Açores	2 770 000	GA	7	1472	6655	Atterrages d'Europoort et de Hoek van Holland (f.s. NL122) Cartouche : A - Scheveningen	50 000 10 000	A0	19
104	6624	De Lisbonne (Lisboa) à Freetown	3 500 000	GA	7	1473	7075	De Westkapelle à Maasvlakte (f.s. GB/NL110) Cartouche : A - Noordland - Roompotsluis Cartouche : B - De Slijkgat à Stellendam	75 000 40 000 50 000	A0	19
112	6621	Du Groenland (Grønland) à l'Islande (Island) (f.s. DE960)	1 660 000	A0	7, 95	1474	7174	Embouchure de l'Escaut Occidental (Westerschelde) - De Oostende à Westkapelle (f.s. BE101) Cartouche : A - Vlissingen Cartouche : B - Zeebrugge Cartouche : C - Brugge	60 000 25 000 20 000 15 000	A0	19
113	6622	Mer du Groenland (f.s. DE959)	1 240 000	A0	7, 95	1475	7600	Nieuwe Waterweg, Nieuwe Maas Oude Maas et Europort - De Hoeck Van Holland à Rotterdam (f.s. NL132, GB132) Cartouche : A - Nieuwe Waterweg et Europort Cartouche : B - Nieuwe Waterweg (suite), Nieuwe Maas	25 000 25 000	A0	19
120	7602	Mer Baltique (f.s. DE98)	1 500 000	A0	7	1476	7601	Nieuwe Maas, Oude Maas Noord et Dordtsche Kil - De Rotterdam à Moerdijk (f.s. NL133, GB133) Cartouche : A - De Rotterdam à Dordrecht Cartouche : B - De Dordrecht à Moerdijk Cartouche : C - Beneden Merwede	25 000 25 000 25 000	A0	19
140	6608	Mer du Nord (f.s. NO301)	1 500 000	GA	7, 95	1479	7315	Cours de l'Escaut occidental (Westerschelde) - De Vlissingen à Baalhoek - Canal de Terneuzen à Gand (Gent) (f.s. NL/GB120) Cartouche : A - Breskens Cartouche : B - Vlissingen Cartouche : C - Braakmanhaven Cartouche : D - Vlissingen Oost (Sloehaven) Cartouche : E - Accès à Terneuzen Cartouche : F - (suite de la carte) Cartouche : G - Terneuzen Cartouche : H - Gand (Gent)	40 000 20 000 25 000 25 000 25 000 40 000 25 000 25 000	A0	19
202	6807	Côte Est d'Amérique du Sud (f.s. BR20)	3 500 000	A0	7	1480	7214	De Dunkerque à Oostende (f.s. BE102D) Cartouche : A - Nieuwpoort Cartouche : B - Oostende	60 000 20 000 15 000	A0	19
209	6758	De Freetown à Luanda (f.s. GB4209)	3 500 000	GA	7	1481	6651	De Calais à Dunkerque	43 100	A0	19
215	6813	De Récife à Dakar (f.s. BR19400)	3 790 000	A0	7	1482	7057	Dunkerque	20 000	A0	19
300	7081	Mer Méditerranée et Mer Noire (f.s. IT360)	4 200 000	GA	7	1483	7258	Abords de Calais Cartouche : A - Port de Calais	15 000 7 500	A0	19
301	6757	Du Détroit de Gibraltar au Canal de Sicile (f.s. IT340)	2 250 000	A0	7	1511	7182	Approches de l'estuaire de la Tamise (f.s. GB1610)	150 000	GA	19
302	7016	Mer Méditerranée - Bassin oriental (f.s. IT350)	2 250 000	A0	7	1512	6735	Pas de Calais - De Boulogne-sur-Mer à Zeebrugge, estuaire de la Tamise (Thames)	150 000	A0	19
303	7015	De Gibraltar aux îles Baléares (f.s. ES3)	1 100 000	A0	9	1561	7181	De Harwich à North Foreland (Estuaire de la Tamise) (f.s. GB1183)	100 000	A0	19
304	7014	Des îles Baléares à la Corse et à la Sardaigne	1 000 000	A0	9	1562	6725	Estuaire de la Tamise, partie Sud (f.s. GB1607)	50 000	A0	19
305	7292	De la Corse à la Sicile (Sicilia) et au Cap Bon (Ras at Tib) (f.s. IT434)	1 000 000	A0	9	1563	7037	De Dover à North Foreland (f.s. GB1828) Cartouche : A - Ramsgate	37 500 5 000	A0	19
306	7331	Du Cap Bon (Ras at Tib) au Golfe de Venise - Mer Adriatique, Mer Tyrrhénienne (partie Sud-Est) et Mer Ionienne (partie Ouest) (f.s. IT435)	1 000 000	A0		1564	7424	Pas de Calais - De Calais à Dunkerque et de Dover à North Foreland (f.s. GB323)	73 900	A0	19
307	7299	Du Cap Bon (Ras at Tib) à Ra's at Tîn (f.s. GB176)	1 180 000	A0	9	1572	7199	Cours de la Tamise - De l'embouchure à Holehaven Creek (f.s. GB1185)	25 000	A0	19
308	7306	De Ra's at Tîn à Iskenderun et à Bûr Saïd (Port-Saïd) (f.s. TR30)	1 180 000	A0	9	1574	7079	Cours de la Tamise - De Holehaven Creek à Londres (f.s. GB2484) Cartouche : 1 - Cartouche : 2 - Cartouche : A - Holehaven Creek Cartouche : B - Barrière sur la Tamise (Thames tidal barrier)	25 000 25 000 25 000 5 000	GA	19
309	7338	Du Détroit de Messina (Stretto di Messina) à la Mer de Marmara (Marmara Denizi) - Mer Ionienne et Mer Egée (f.s. GR109)	1 180 000	A0	9	1611	7108	Approches du Canal de Bristol (f.s. GB1178)	237 000	A0	17, 23
310	7243	Mer Noire (f.s. TR10)	1 200 000	A0	7, 9	1612	7077	De Old Head of Kinsale à Tuskar Rock (f.s. GB2049)	150 000	A0	17
401	6761	Golfe du Mexique (f.s. US401)	2 750 000	GA	7, 85	1613	7336	De Kenmare River au port de Cork (f.s. GB2424)	155 000	A0	17
402	6898	Mer des Caraïbes (f.s. NL2003)	2 750 000	GA	7, 85	1670	7104	Port de Cork - Avant port et approches	12 500	A0	17
403	6619	Côte Sud-Est de l'Amérique du Nord, Bahamas et Grandes Antilles (f.s. US108)	3 500 000	GA	7, 85	1671	7105	Port de Cork (f.s. GB1773) Cartouche : A - Chenal Ouest Cartouche : B - Chenal Est	12 500 12 500	GA	17
404	6620	Du Golfe du Maine au Détroit de Belle Isle, Golfe du Saint-Laurent (f.s. CA4001)	2 590 000	GA	7	1700	6967	De Saint Agnes Head à Dodman Point. Isles of Scilly	153 000	A0	23
407	6814	Côte Nord-Est d'Amérique du Sud (f.s. BR19100)	3 780 000	A0	7	1701	6941	De Lizard Point à Dartmouth (f.s. GB442)	154 000	A0	21, 23
506	6836	De Mariana Islands à Gilbert Islands (Kiribati) (f.s. JP2004)	3 730 000	A0	5, 69	1702	6940	De Start Point à the Needles (f.s. GB2454)	150 000	GA	21, 23
600	6716	Nouvelle-Zélande (New Zealand), îles Campbell et Norfolk (f.s. NZ4600)	2 810 000	GA	5, 69, 97	1703	6968	De Anvil Point à Beachy Head (f.s. GB2450)	150 000	A0	19, 21
601	6669	Mer de Tasman, de la Nouvelle-Zélande (New Zealand) au Sud-Est de l'Australie (Australia) (f.s. NZ14601)	2 820 000	GA	5, 63, 69, 97	1704	6824	Du Cap d'Antifer au Cap Gris-Nez - De Newhaven à Dover	150 000	A0	19
602	6670	Mers de Tasman et du Corail, de l'Australie à la Nouvelle-Zélande et aux îles Fidji (f.s. AU4602)	3 500 000	GA	5, 63, 69	1705	6857	Du Cap de la Hague à Fécamp - Baie de Seine	154 000	A0	19, 21
604	6671	Mers du Corail et des Salomon et mers adjacentes (f.s. AU4604)	3 500 000	GA	5, 69	1706	6966	Des Héaux-de-Bréhat au Cap Lévi	156 000	A0	21, 23
605	6817	De la Nouvelle-Zélande aux îles Fidji et Samoa (f.s. NZ4605)	3 500 000	GA	5, 69	1707	6930	Des roches de Portsall au plateau des Roches Douvres	150 000	A0	21, 23
606	6880	Des îles Tonga à l'archipel des Tuamotu (f.s. NZ14606)	3 500 000	A0	5, 69, 73	1708	6680	De l'île d'Ouessant à l'île de Batz	150 000	A0	23
607	6607	Polynésie Sud-Est	3 500 000	GA	5, 73						
608	6936	De Guayaquil à Valparaíso (f.s. CL90)	3 500 000	A0	7						
609	6935	De Valparaíso au Cap Horn (Cabo de Hornos) (f.s. CL91)	2 680 000	A0	7, 97						
617	6847	Des îles Tuvalu aux îles Palmira (f.s. US505)	3 790 000	A0	5, 69, 73						
636	7321	Des Récifs Bampton à l'île Hunter - Nouvelle-Calédonie - Vanuatu	1 500 000	A0	69						
653	7368	De l'île Malden aux îles de la Société	1 600 000	A0	73						
654	7371	De Tahiti aux îles Marquises	1 580 000	A0	73						
655	7370	De Mururoa à Ducie Island	1 500 000	A0	73						
656	7347	De l'Archipel des Tuamotu aux îles Australes	1 510 000	A0	73						
657	7369	Des Southern Cook Islands aux îles de la Société et Australes	1 500 000	A0	73						
700	6664	De Port-Elisabeth à Maurice (Mauritius) (f.s. ZA28)	3 500 000	GA	7						
701	6672	De Maputo à Mogadisho (Muqdisho) - Madagascar (Madagasikara) (f.s. GB4701)	3 500 000	GA	7						
702	6673	De l'archipel des Chagos à Madagascar (f.s. GB4702)	3 680 000	GA	5, 7						
703	6674	Du Golfe d'Aden aux Maldives et aux Seychelles (f.s. GB4703)	3 780 000	GA	5, 7						
704	6733	Mer Rouge (f.s. GB4704)	2 250 000	GA	7						
705	6734	Mer d'Arabie (f.s. IN7705)	3 500 000	GA	5, 7						
706	6780	Golfe du Bengale (f.s. IN7706)	3 500 000	GA	5						
707	6781	Des Maldives à Sumatra (f.s. GB4707)	3 500 000	GA	5						
801	6906	De Dixon Entrance à San Diego (f.s. US501)	2 680 000	A0	5, 77						
802	6909	De San Francisco à l'île Clipperton (f.s. US502)	3 500 000	A0	5, 7, 77						
809	6846	Iles Hawaii (f.s. US504)	3 500 000	A0	5, 73						
810	6905	Golfe d'Alaska (f.s. US500)	2 180 000	A0	5, 95						

## CARTES INTERNATIONALES

N° INT	N°	Titre	Échelle 1 :	Format	Pages	N° INT	N°	Titre	Échelle 1 :	Format	Pages
1719	6747	Approches de Falmouth (f.s. GB154) Cartouche : De Nare Head à Dodman Point	35 000 35 000	GA	23	1849	7425	Embouchure de la Gironde Cartouche : A - Port de Royan Cartouche : B - Port du Verdon	25 000 10 000 12 500	A0	27
1722	7180	Plymouth et approches (f.s. GB30) Cartouche : A - Hamoaze	12 500 12 500	A0	23	1852	7239	Port de Santander	15 000	A0	27
1723	6865	Port de Dartmouth (f.s. GB2253) Cartouche : A - River Dart jusqu'à Blackness Point Cartouche : B - River Dart - De Blackness Point à Berry Rock Cartouche : C - River Dart jusqu'à Totnes	6 250 6 250 12 500 12 500	A0	21, 23	1854	7361	Ria de Avilés (f.s. ES4052)	7 500	A0	29
1729	7646	The Solent approches Ouest (f.s. GB2035)	25 000	A0	21	1870	7649	Approches de Viana do Castelo (f.s. PT26401) Cartouche : Port de Viana do Castelo	30 000 7 500	A0	29
1730	7647	The Solent et Southampton Water (f.s. GB2036)	25 000	A0	21	1871	7650	Approches de Leixões et de la Barre de Rio Douro (f.s. PT26402) Cartouche : Port de Leixões et Barre de Rio Douro	30 000 10 000	A0	29
1731	7648	The Solent approches Est (f.s. GB2037)	25 000	A0	21	1875	7651	Entrée du Rio Tejo et Baia de Cascais (f.s. PT26303)	15 000	A0	29
1732	6833	Port de Portsmouth Cartouche : A - Fareham Lake (suite)	7 500 7 500	GA	21	1876	7652	Port de Lisboa - De Paço de Arcos à Terreiro do Trigo (f.s. PT26304)	15 000	A0	29
1741	7323	Pas de Calais - De Boulogne-sur-Mer à Calais et de Dungeness à Dover (f.s. GB1892)	74 300	A0	19	1877	7653	Port de Lisboa - De Alcântara au Canal do Montijo (f.s. PT26305) Cartouche : A - Alfeite Cartouche : B - Azinheira Cartouche : C - Montijo	15 000 7 500 7 500 15 000	A0	29
1742	7416	Abords Sud de Boulogne-sur-Mer - Du Tréport à Boulogne-sur-Mer	75 000	A0	19	1893	7605	Archipel des Açores - Groupe Central (f.s. PT43102)	300 000	A0	45
1743	7247	Port de Boulogne-sur-Mer	10 000	A0	19	1928	7560	Puerto de Las Palmas	12 500	A0	45
1744	7207	Ports de Fécamp et du Tréport Cartouche : A - Le Tréport Cartouche : B - Fécamp	12 500 12 500	A0	19	1929	7429	Puerto de Santa Cruz de Ténérife (f.s. ES6120) Cartouche : A - Puerto Caballo	12 500 5 000	A0	45
1745	7317	Port de Dieppe	12 500	A1	19	1935	7550	Du Détroit de Gibraltar à Kenitra (f.s. ES215) Cartouche : A - Embouchure de l'Oued Sebou Cartouche : B - Cours de l'Oued Sebou	324 000 30 000 30 000	A0	29
1750	7418	Abords du Havre et d'Antifer - Embouchure de la Seine de Ouistreham au Cap d'Antifer	60 000	A0	19, 21	1936	7551	De Kenitra au Cap Beddouza (Cap Cantin) (f.s. ES216) Cartouche : A - Port de Rabat Cartouche : B - Port de Jorf Lasfar	331 000 20 000 25 000	A0	29, 45
1751	6683	Port du Havre - Entrée du chenal de Rouen	15 000	A0	21	1951	7386	De Nouadhibou à Nouakchott	331 000	A0	45
1752	7419	La Seine - Du Havre à Rouen Cartouche : 1 Cartouche : 2 Cartouche : 3 Cartouche : A - Port de Rouen Cartouche : B - Port de Rouen	60 100 60 100 60 100 15 000 15 000	A0	19	1952	7387	De Nouakchott à Saint-Louis	336 000	A0	45
1753	7092	De la Pointe de Nacqueville au Cap Lévi - Rade de Cherbourg	20 000	A0	21	1953	7388	De Saint-Louis au fleuve Saloum	340 000	A0	45
1754	7130	Abords de Saint-Malo - De l'île des Hébihens à la Pointe de la Varde	15 000	A0	21	1954	7389	Du fleuve Saloum à Ilhéu de Caió	342 000	A0	45
1755	7127	Abords de l'île Bréhat, anse de Paimpol - Entrée du Trieux Cartouche : A - Port de Lézardrieux - Le Trieux Cartouche : B - Port de Paimpol	20 000 10 000 10 000	A0	21	1972	7433	Abords du port de Tanger Med Cartouche : A - Mouillage de Ceuta Sud	22 500 35 000	A0	29
1756	7095	Baie de Morlaix - De l'île de Batz à la Pointe de Primel Cartouche : A - Ports de Roscoff Cartouche : B - Rivière de Morlaix	20 000 10 000 15 000	A0	23	1973	7702	De Sidi Al Hachmi à Mohammadia	143 300	A0	29
1757	7094	Du phare du Four à l'île Vrac'h - Port de l'Aber-Wrac'h Cartouche : A - Aber Wrac'h	25 000 15 000	A0	23, 25	1991	7568	Approches de Nouakchott Cartouche : A - Port de Nouakchott - Port de l'Amitié	100 000 15 000	A0	45
1759	7420	Ports en Baie de Seine Cartouche : A - Port de Grandcamp - Maisy Cartouche : B - Port de Port-en-Bessin Cartouche : C - Port de Courseulles-sur-Mer Cartouche : D - Rade de Caen - Port de Ouistreham Cartouche : E - Port de Caen Cartouche : F - Port de Dives-sur-Mer - Port Guillaume Cartouche : G - Port de Deauville - Trouville Cartouche : H - Port de Honfleur	10 000 10 000 10 000 17 500 17 500 10 000 10 000 10 000	A0	19, 21	1993	7569	Approches de Dakar - Baie de Gorée	50 000	A0	45
1800	7066	De l'île Vierge à la Pointe de Penmarc'h - Abords de Brest	150 000	A0	23	1994	7570	Rade et port de Dakar	10 000	A0	45
1801	7067	De la Chaussée de Sein à Belle-Ile	161 000	A0	23, 27	2086	7186	De Monrovia à Sassandra	1 000 000	A0	45, 47
1802	7068	De la presqu'île de Quiberon aux Sables-d'Olonne	150 000	A0	23, 27	2087	7187	De Sassandra à Lagos	1 000 000	A0	47
1803	7069	De l'île d'Yeu à la Pointe de la Coubre - Plateau de Rochebonne	150 000	A0	27	2088	7188	De Lagos à Gamba	1 000 000	A0	47
1804	7070	De l'île d'Oléron au bassin d'Arcachon	167 000	A0	27	2089	7791	De Gamba à Luanda	1 000 000	A0	47
1805	7657	De Mimizan-Plage à Cabo de Ajo (f.s. ES39A)	175 000	A0	27	2655	7499	Iles dans l'Est de l'Océan Atlantique Sud (f.s. GB1769) Cartouche : A - Groupe Tristan da Cunha Cartouche : B - Tristan da Cunha - Mouillage d'Edinburg Cartouche : C - Gough Island Cartouche : D - Bouvetøya	150 000 25 000 150 000 125 000	A0	47
1806	7656	De Santana à Gijon	175 000	GA	27, 29	2804	7384	De Greenville à Sassandra	350 000	A0	45, 47
1807	7599	De Gijon à Cabo Ortegá	175 000	GA	29	2805	7385	De Sassandra à la Lagune Aby	350 000	A0	47
1808	7598	De Puerto de San Ciprian à Cabo Finisterre (f.s. ES41A)	200 000	A0	29	2806	7786	De lagune Aby à Tema	350 000	A0	47
1809	7597	Des Îles Sisargas à l'embouchure du Rio Mino	200 000	A0	29	2807	7787	De Tema à Cotonou	350 000	A0	47
1810	7752	De Cabo Silleiro à Cabo Carveiro (f.s. PT23202)	350 000	A0	9, 29	2808	7788	De Cotonou à Pennington River	350 000	A0	47
1811	7753	De Cabo Carveiro à Cabo de São Vicente (f.s. (PT 23203))	300 000	A0	29	2809	7789	De Pennington River à Opodo River	350 000	A0	47
1812	7754	De Cabo de São Vicente au Détroit de Gibraltar (f.s. ES44)	375 000	A0	29	2810	7382	De Calabar à Bata - Isla de Bioko	350 000	A0	47
1819	7654	De Isla Canela à Cabo Trafalgar	175 000	A0	29	2811	7383	De Bata à Libreville - Ilhas do Príncipe et de São Tomé	351 000	A0	47
1831	7148	Du Goulet de Brest à la Chaussée de Sein	49 300	A0	23, 25	2812	7257	De Libreville à Gamba	351 000	A0	47
1832	7401	Accès à la Rade de Brest Cartouche : A - Port de Camaret-sur-Mer	22 500 10 000	A0	25	2813	7588	De Gamba à Pointe Noire	350 000	A0	47
1833	7399	Port de Brest	7 500	A0	25	2858	7574	Abords de Conakry - Iles de Los Cartouche : A - Port de Conakry	25 000 10 000	A0	45
1835	7032	De l'île de Groix à Belle-Ile - Abords de Lorient	50 000	A0	23, 25	2872	7575	Approches d'Abidjan Cartouche : A - Abords d'Abidjan Cartouche : B - Grand-Lahou Cartouche : C - Grand-Bassam	100 000 40 000 20 000 35 000	A0	47
1836	7140	Passes et Rade de Lorient Cartouche : A - Le Blavet - De Lanester à Hennebont	10 000 12 500	A0	25	2873	7576	Port d'Abidjan Cartouche : A - Baie du Banco	10 000 10 000	A0	47
1840	7395	Du Croisic à Noirmoutier - Estuaire de la Loire	50 300	A0	25, 27	2881	7587	Port de Lomé - Rade de Kpémé - Port de Cotonou Cartouche : A - Port de Lomé Cartouche : B - De Lomé à Kpémé Cartouche : C - Rade de Kpémée Cartouche : D - Port de Cotonou Cartouche : E - De Cotonou à Sèmè-Kpodji	15 000 75 000 25 000 15 000 75 000	A0	47
1841	6797	Embouchure de la Loire - Port de Saint-Nazaire	15 000	A0	25, 27	2905	7578	Approches de l'Estuaire du Cameroun et de Malabo	100 000	A0	47
1842	7396	Cours de la Loire Cartouche : A - De la Pointe de Mindin à Paimboeuf Cartouche : B - De Paimboeuf à l'île de Bois Cartouche : C - De l'île de Bois à Nantes Cartouche : D - Port de Nantes	15 000 20 000 20 000 15 000	A0	25	2906	7579	Estuaire du Cameroun Cartouche : A - Abords de Douala	40 000 40 000	A0	47
1843	7404	De la Pointe du Grouin du Cou à la Pointe de Chassiron - Pertuis Breton et d'Antioche Cartouche : A - Port de Châtelailon	51 200 10 000	A0	27	2908	7580	Ports du Golfe de Guinée Cartouche : A - Côte du Cameroun - Port de Douala Cartouche : B - Côte du Cameroun - Port de Kribi Cartouche : C - Côte de Guinée Equatoriale (Isla de Bioko) - Port de Malabo	10 000 25 000 12 500	A0	47
1844	7413	Abords de La Rochelle	15 000	A0	27	2923	7583	De la Pointe Ekouata au Cap Lopez	100 000	A0	47
1845	7426	De la Pointe de la Coubre à la Pointe de la Négade - Embouchure de la Gironde Cartouche : A - Port de Mescher	51 800 10 000	A0	27	2924	7584	Abords de Port-Gentil et du Cap Lopez Cartouche : A - Port-Gentil Cartouche : B - Cap Lopez	40 000 12 500 15 000	A0	47
1846	7427	La Gironde - De Mortagne-sur-Gironde au Bec d'Ambès - La Garonne et la Dordogne jusqu'à Bordeaux et Libourne Cartouche : 1 - Cartouche : 2 - Cartouche : 3 - Cartouche : A - Port de Pauillac Cartouche : B - Port de Blaye	52 000 52 300 52 400 20 000 20 000	A0	27	2931	7585	Abords de Pointe-Noire Cartouche : A - Port de Pointe-Noire	40 000 10 000	A0	47
1847	7030	Cours de la Garonne au Bec d'Ambier à Bordeaux Cartouche : Cours de la Garonne - (suite)	20 000 20 000	A0	27	3116	7008	Du Cabo de San Sebastian à Fos-sur-Mer	250 000	A0	31, 33
						3118	6951	De Fos-sur-Mer à Capo Mele	250 000	A0	33, 35
						3150	7042	Détroit de Gibraltar (f.s. ES105)	100 000	A0	29
						3152	7026	Baie de Algeciras (f.s. ES445A)	25 000	GA	29
						3157	7294	Puerto de Malaga (f.s. ES4551)	10 000	A0	29
						3160	7504	Puerto de Almeria (f.s. ES4591)	10 000	A0	29
						3165	7642	Puertos de Cartagena et d'Escombreras (f.s. ES4642)	10 000	A0	29, 31



## CARTES INTERNATIONALES

N° INT	N°	Titre	Échelle 1 :	Format	Pages	N° INT	N°	Titre	Échelle 1 :	Format	Pages
3172	7276	Abords de Valencia (f.s. ES481A)	25 000	A0	31	6900	7643	Port de Nouméa	10 000	A0	71
3180	7047	Puerto de Tarragona (f.s. ES4871)	10 000	A0	31	6940	7460	De la passe de Taapuna à la passe d'Arue, Port de Papeete Cartouche : 1 -	10 000 10 000	A0	75
3185	7046	Puerto de Barcelona (f.s. ES4891)	10 000	A0	31	6941	7461	De la passe de Taapuna à la Pointe Venus	25 000	A0	75
3188	7434	Ports de Sète, Port-La-Nouvelle, Port-Vendres et Collioure Cartouche : A - Port de Sète Cartouche : B - Port de Port-La-Nouvelle Cartouche : C - Ports de Port-Vendres et Collioure	15 000 10 000 10 000	A0	33	7004	6987	Partie Ouest du Golfe d'Aden Bab-el-Mandeb Cartouche : A - Berbera	700 000	A0	55
3190	7441	Abords et Ports de Monaco - Du Cap d'Ail au Cap Martin	7 500	A0	33	7055	7486	Canal du Mozambique - Partie Nord	1 080 000	A0	51, 53
3191	7442	De Villefranche-sur-Mer à Menton	20 000	A0	33	7114	7519	Bab El Mandeb et Golfe de Tadjoura Cartouche : A - Mouillage de Tadjoura Cartouche : B - Entrée du Ghoubbet El Kharâb - Mouillage des Boutres Cartouche : C - Port d'Obock	200 000 10 000 15 000 15 000	A0	55
3192	6684	Golfe et Port de Fos	25 000	A0	33	7115	7520	Abords de Djibouti Cartouche : A - Port de Djibouti	50 000 10 000	A0	55
3195	7392	Du Cap Couronne au Cap Croisette - Golfe de Marseille Cartouche : A - Port de Carry-le-Rouet Cartouche : B - Port de Sausset-les-Pins	25 000 5 000 5 000	A0	33	7118	7518	De Al Hudaydah à Al Mukhâ	199 000	A0	55
3196	7390	Port de Marseille	10 000	A0	33	7120	7546	Port de Djibouti	10 000	A0	55
3198	7093	Rade de Toulon	10 000	A0	33	7141	7545	Canal de Suez (Qanât as Suways) Cartouche : A - De Port-Saïd (Bur Sa`ïd) au km 52 Cartouche : B - Du km 50 au km 86 Cartouche : C - Du km 75 au km 99 Cartouche : D - Du Grand Lac Amer (Al Buhayrat al Murrah al Kubra) à la Baie de Suez (Bahr al Qulzum) (du km 95 au km 162) Cartouche : E - Lac Timsah (Buhayrat at Timsah) Cartouche : F - Al Kibrî	60 000 60 000 60 000 60 000 60 000 60 000	A0	41
3252	7503	Baie et port de Ceuta (f.s. ES4511)	10 000	A0	29	7705	7552	Côtes du Kenya et de Somalie - De Lamu à Kismaayo (f.s. GB3362)	357 000	A0	53
3300	7229	De Nice à Piombino (f.s. IT909)	250 000	A0	33, 35	7720	7491	De Nosy Bé à la Baie d'Antsiranana - Récif du Geysier - Iles Glorieuses	350 000	A0	51, 53
3302	7025	Ile de Corse	250 000	A0	35	7730	7349	De la Réunion à Maurice (Mauritius) - Ile Tromelin Cartouche : A - Ile Tromelin	350 000 30 000	A0	53
3304	7508	De Capo Caccia à Capo Sant'Elia (f.s. IT911)	250 000	A0	35	7735	7035	La Réunion	175 000	A0	53
3306	7509	De Capo Sant'Elia à Capo Bellavista (f.s. IT949)	250 000	A0	35	7736	7183	La Réunion - Partie Nord - De la Pointe des Châteaux à la Pointe de la Rivière du Mât Cartouche : A - Port de Saint-Gilles les Bains Cartouche : B - Port Réunion (Pointe des Galets) - Port Ouest Cartouche : C - Port Réunion (Pointe des Galets) - Port Est	60 000 10 000 10 000 10 000	A0	53
3308	7510	De Capo Bellavista aux Bouches de Bonifacio (f.s. IT912)	250 000	A0	35	7738	7603	Port Louis et Grande Rivière Noire Bay (f.s. GB713) Cartouche : A - Approches de Port Louis Cartouche : B - Grande Rivière Noire Bay Cartouche : C - Port Louis	50 000 20 000 12 500	A0	53
3310	7291	De Piombino à Fiumicino et côte Est de Corse (f.s. IT913)	250 000	A0	35	9015	7592	Du glacier Dibble au glacier Mertz	500 000	A0	97
3350	7024	Bouches de Bonifacio Cartouche : A - Golfo di Arzachena	50 000 50 000	A0	35	9016	7594	De la pointe Ebba au Cap de la Découverte Cartouche : A - Archipel Max Douguet, Port-Martin Cartouche : B - Archipel Max Douguet	100 000 10 000 30 000	A0	97
3352	6887	Détroit de Messina (Stretto di Messina) (f.s. IT138)	30 000	A0	37	9017	7593	De l'île Hélène au rocher du Débarquement - Archipel de Pointe Géologie Cartouche : A - Archipel de Pointe Géologie	20 000 7 500	A0	97
3361	7506	Port de Genova - Partie Ouest (f.s. IT54)	10 000	A0	35						
3362	7290	Port de Genova - Partie Est (f.s. IT55)	10 000	A0	35						
3364	6961	Golfe de La Spézia (f.s. IT115)	25 000	A0	35						
3365	7534	Rade de La Spezia (f.s. IT60)	10 000	A0	35						
3370	7790	Port de Civitavecchia	10 000	A0	35						
3386	7500	Port de Napoli (f.s. IT84)	10 000	A0	37						
3387	6756	Rade de Salerno (f.s. IT96)	10 000	A1	37						
3392	7528	Abords de Palermo (f.s. IT255, IT 256) Cartouche : A - Port de Palermo	30 000 15 000	A0 A0	37						
3410	7244	De Porto Corsini à Velebitski Kanal - Golfe de Venise (f.s. YU3410)	250 000	A0	37						
3412	7326	De Promontorio del Gargano à Šibenik et à Ploče (f.s. YU3412)	250 000	A0	37						
3414	7539	De Dubrovnik à Durrès (f.s. HR3414)	250 000	GA	37						
3416	7272	Iles Ioniennes (Iónioi Nísoi) - De Nisos Othonoi à Nisos Zákynthos (f.s. GR21)	250 000	A0	37, 39						
3418	7195	Côte Ouest du Peloponnèse - De Nisos Zákynthos à Ákra Tainaro (f.s. GR22)	250 000	A0	39						
3493	7526	Approches et Port de Kérkyra (Corfou) (f.s. GR212/1) Cartouche : A - Port de Kérkyra	10 000 5 000	A0	37, 39						
3500	7333	De Al Áriṣh à Damiette (Dumyât) (f.s. GB2573)	300 000	A0	41						
3548	7544	Approches de Port-Saïd (Būr Sa`ïd) (f.s. GB241)	50 000	A0	41						
3549	7543	Approches de Port-Saïd (Būr Sa`ïd) Cartouche : A - Terminal à conteneurs du Canal de Suez (f.s. GB240)	25 000 12 500	A0	41						
3606	7255	De El Lādhiqiyeh à Soûr	250 000	A0	41						
3608	7256	De Soûr à Al Áriṣh	250 000	A0	41						
3669	7513	Ports de Syrie Cartouche : A - Approches de Bāniyās et Tartūs (Tartoués) Cartouche : B - Port de Al Ladhīqīyah (Lattaquié) Cartouche : C - Approches de Al Ladhīqīyah (Lattaquié) Cartouche : D - Abords de Tartūs (Tartous) Cartouche : E - Abords de Bāniyās	100 000 12 500 65 000 25 000 25 000	A0	41						
3670	7348	Approches de Beyrouth (Beirout) Cartouche : A - Abords et port de Beyrouth (Beirout) Cartouche : B - Port de Joûnié	30 000 12 500 10 000	A0	41						
3671	7514	Ports du Liban Cartouche : A - Abords de Tarābulus (Tripoli) Cartouche : B - Abords de Ra's Selaata Cartouche : C - Abords de Saydā (Saïda) Cartouche : D - Abords de Šūr (Tyr)	25 000 20 000 25 000 25 000	A0	41						
3700	7196	Côte Sud de Grèce - De Ákra Tainaro à Nisos Milos et partie Ouest de Nisos Kíriti (f.s. GR43)	250 000	A0	39						
3714	7531	Nisos Kíriti (partie Est) - De Nisos Thíra (Santorin) à Nisos Kásos (f.s. GR44)	250 000	A0	39, 41						
3758	7502	Approches Nord du Bosphore (Istanbul Boğazi) (f.s. TR1811)	49 700	GA	41						
3793	7540	Du Cap Drépanon au Port de la Chaniá - Baie de Soridá (La Sude) (f.s. GR433/1) Cartouche : A - Liménas Chaníon - Port de la Chaniá Cartouche : B - Liménas Soúdas - Port de La Sude	25 000 5 000 7 500	A0	39						
4070	7625	De Trinidad à Cabo Orange	1 010 000	A0	83, 85, 87						
4182	7630	De Anguilla à La Guadeloupe	300 000	A0	85						
4184	7631	De Montserrat à Saint-Lucia	300 000	A0	85, 87						
4192	7484	De Paramaribo aux Îles du Salut	300 000	A0	83, 85						
4193	7485	Des Îles du Salut à Cabo Orange	300 000	A0	83						
6883	6687	Abords de Nouméa - Passes de Boulari et de Dumbéa	59 600	A0	71						
6898	7645	Canal de la Havannah et Canal Woodin	31 000	A0	71						
6899	7644	Accès au Port de Nouméa	25 000	A0	71						









## TABLE RÉCAPITULATIVE DES CARTES DE COMPLÉMENT

N°	Pages	N°	Pages	N°	Pages	N°	Pages	N°	Pages	N°	Pages		
<b>Cartes britanniques</b>		GB708	57	GB1336	59, 61	GB1875	15	GB2241	13	GB2817	9	GB3361	53
GB39	57	GB709	57	GB1353	59	GB1901	23	GB2242	41	GB2851	55, 57	GB3400	39,41
GB40	57	GB721	53	GB1363	45	GB1902	23	GB2243	41	GB2858	7	GB3401	39
GB58	57	GB722	53	GB1364	45	GB1904	17	GB2248	13	GB2860	91	GB3402	39, 43
GB59	57	GB724	53	GB1366	59	GB1907	17	GB2251	13	GB2861	91	GB3403	43
GB61	57	GB731	69	GB1373	81	GB1922	49	GB2252	9, 13	GB2862	59	GB3408	85, 87, 89
GB94	59, 61, 65	GB734	17	GB1380	47	GB1926	55	GB2254	17	GB2864	89, 91	GB3410	57
GB115	17	GB735	17	GB1381	47	GB1929	77	GB2264	13	GB2865	85, 91	GB3414	57
GB117	9	GB736	17	GB1400	77	GB1944	77	GB2276	13	GB2866	85, 91	GB3432	47
GB120	19	GB742	53	GB1401	77	GB1954	17	GB2284	41	GB2868	59	GB3433	47
GB127	65, 67	GB766	69	GB1402	15	GB1968	65	GB2285	41	GB2869	59	GB3434	47
GB128	19	GB813	57	GB1407	17	GB1984	17	GB2288	13	GB2881	89	GB3480	65, 67
GB219	9	GB825	59	GB1409	17	GB1994	17	GB2293	67	GB2882	57	GB3482	59
GB224	39, 41	GB828	57	GB1410	17	GB2000	17	GB2297	13	GB2883	57	GB3483	61
GB229	77	GB829	57, 59	GB1411	17	GB2001	81	GB2341	15	GB2884	57	GB3488	59, 61, 65
GB230	87	GB830	59	GB1412	85	GB2003	87, 89	GB2344	15	GB2886	57	GB3489	61, 65
GB235	7, 95	GB840	59	GB1415	17	GB2004	81	GB2347	67	GB2887	57	GB3499	15
GB236	39, 41	GB848	41	GB1422	9, 15	GB2006	87, 89	GB2360	13	GB2888	57	GB3500	15
GB237	41	GB849	41	GB1423	9, 15	GB2007	17	GB2361	13	GB2889	57	GB3501	15
GB255	85, 89	GB850	41	GB1447	17	GB2016	85, 87, 89	GB2362	13	GB2890	91	GB3511	57
GB256	85, 89	GB902	15	GB1468	17	GB2019	87,89	GB2365	13, 15	GB2892	61	GB3518	57
GB258	89	GB903	15	GB1487	57	GB2024	67	GB2369	13	GB2893	61	GB3520	57
GB260	85, 89	GB928	61	GB1489	89	GB2056	59	GB2370	15	GB2894	61	GB3521	57
GB306	47	GB933	59	GB1494	71	GB2069	57	GB2395	13	GB2895	55	GB3539	15
GB312	47	GB941A	59	GB1503	19	GB2070	39	GB2414	59	GB2896	55	GB3556	11
GB334	91	GB941B	61	GB1504	19	GB2074	41	GB2412	65, 67	GB2897	9	GB3599	57
GB360	85	GB942A	61	GB1508	57	GB2478	45	GB2420	17	GB2915	61	GB3616	61
GB366	45	GB942B	61	GB1509	57	GB2087	49	GB2429	39, 41	GB2919	91	GB3617	15
GB367	45	GB943	61	GB1510	73	GB2088	49	GB2434	89	GB2926	49, 53	GB3618	15
GB369	45	GB967	61	GB1516	91, 93	GB2095	49	GB2441	57	GB2927	53	GB3619	15
GB397	83	GB1003	49	GB1520	89	GB2103	59	GB2442	57	GB2929	53	GB3621	15
GB400	59	GB1004	41	GB1521	89	GB2107	15	GB2443	57	GB2930	49	GB3625	15
GB454	89	GB1015	41	GB1522	39	GB2108	15	GB2444	57	GB2932	49	GB3698	89, 91
GB463	89	GB1020	77	GB1532	39, 41	GB2113	15	GB2469	15	GB2933	49	GB3706	61
GB465	89	GB1021	77	GB1546	19	GB2115	13, 15	GB2478	45	GB2934	49	GB3709	57
GB466	89	GB1022	77	GB1564	57	GB2117	15	GB2491	17	GB2935	49	GB3712	15
GB467	89	GB1023	77	GB1565	57	GB2126	17	GB2492	91, 93	GB2949	53	GB3713	57
GB471	89	GB1024	77	GB1566	57	GB2131	17	GB2512	81	GB3002	15	GB3715	57
GB474	87	GB1026	77	GB1570	69, 71	GB2137	59	GB2530	77	GB3005	89	GB3718	57
GB475	87	GB1027	77	GB1575	69, 71	GB2139	59	GB2531	77	GB3052	59	GB3723	57
GB477	87	GB1028	77	GB1576	69, 71	GB2150	13	GB2574	41	GB3063	81, 83	GB3726	61
GB478	89	GB1029	77	GB1577	71	GB2152	59	GB2575	61	GB3064	81, 83	GB3729	59
GB481	87	GB1044	85, 87	GB1581	69, 71	GB2162	17	GB2576	61	GB3065	81	GB3736	57
GB485	87, 89	GB1045	85, 87	GB1585	41	GB2168	17	GB2577	55	GB3091	79	GB3737	57
GB519	85	GB1058	39	GB1586	57	GB2169	17	GB2580	91	GB3098	77	GB3739	57
GB520	83	GB1062	39	GB1587	57	GB2171	17	GB2581	17	GB3102	47	GB3773	57
GB525	89	GB1066	59, 61	GB1591	41	GB2173	17	GB2589	15	GB3113	47	GB3774	57
GB526	83	GB1080	13	GB1595	47	GB2182A	9	GB2594	15	GB3119	41	GB3775	57
GB528	83	GB1085	39	GB1601	65	GB2182B	9	GB2595	15	GB3136	7, 95	GB3782	57
GB529	83	GB1086	39	GB1602	65	GB2182C	9	GB2596	15	GB3137	7, 95	GB3783	57
GB533	85	GB1087	39	GB1603	65	GB2182D	9, 11	GB2597	15	GB3172	57	GB3785	55, 57
GB553	85	GB1095	39, 41	GB1608	39	GB2190	87, 89	GB2622	57	GB3174	57	GB3786	57
GB554	81	GB1098	89	GB1629	87, 89	GB2193	85, 89	GB2632	41	GB3175	57	GB3787	57
GB566	83	GB1121	9	GB1632	15, 19	GB2194	85, 89	GB2658	55	GB3176	57	GB3788	57
GB571	57	GB1125	9	GB1633	15, 19	GB2198	17	GB2666	93	GB3177	57	GB3790	57
GB572	85	GB1152	17	GB1635	15, 19	GB2199	17	GB2680	13	GB3178	57	GB3808	61
GB573	57	GB1179	17	GB1638	71	GB2207	17	GB2681	41	GB3179	57	GB3809	61
GB578	49	GB1182	17	GB1655	57	GB2208	17	GB2688	13	GB3180	7, 95	GB3810	61
GB591	77	GB1190	19	GB1660	69	GB2209	17	GB2691	69	GB3204	91	GB3811	61
GB608	45	GB1191	17, 19	GB1673	69	GB2210	17	GB2720	17	GB3236	65, 67	GB3812	57
GB609	45	GB1192	17, 19	GB1674	69	GB2212	41	GB2721	17	GB3237	67	GB3831	59
GB611	45	GB1198	41	GB1691	47	GB2213	41	GB2722	17	GB3239	61	GB3833	59
GB614	45	GB1199	65	GB1697	61	GB2215	13	GB2723	17	GB3242	61	GB3851	85
GB616	53	GB1214	57	GB1724	45	GB2218	13	GB2724	17	GB3245	61	GB3852	85
GB625	45	GB1223	57	GB1726	45	GB2220	17	GB2725	17	GB3246	61, 63	GB3853	85
GB632	47, 49	GB1235	57	GB1727	45	GB2222	13	GB2730	91	GB3248	61	GB3865	85, 89
GB644	49	GB1239	17	GB1729	69	GB2223	13	GB2733	11	GB3267	15	GB3866	85, 89
GB646	49	GB1256	65	GB1749	81	GB2227	13	GB2734	11	GB3268	15	GB3867	85, 89
GB648	49	GB1268	57	GB1751	81	GB2228	7, 11, 95	GB2735	11	GB3286	47	GB3879	59
GB649	53	GB1269	57	GB1771	47	GB2230	41	GB2777	59	GB3287	47	GB3910	85, 89, 91
GB657	47	GB1274	41	GB1794	17	GB2232	41	GB2779	59	GB3288	47	GB3912	85, 89, 91
GB665	53	GB1276	77, 85, 89	GB1795	17	GB2233	41	GB2780	59	GB3300	49	GB3913	85, 89
GB666	53	GB1277	77, 85, 89	GB1796	17	GB2234	41	GB2781	59	GB3310	53	GB3931	61
GB674	53	GB1278	77, 85, 89	GB1806	47	GB2236	41	GB2788	61	GB3316	41	GB3932	61
GB693	53	GB1312	59	GB1810	49, 51	GB2237	41	GB2798	17	GB3317	41	GB3941	59
GB707	57	GB1315	91	GB1826	17	GB2238	41	GB2812	47	GB3323	57	GB3942	59
		GB1321	47	GB1853	79	GB2239	13	GB2816	9	GB3339	17	GB3943	59



## TABLE RÉCAPITULATIVE DES CARTES DE COMPLÉMENT

N°	Pages	N°	Pages	N°	Pages	N°	Pages	N°	Pages	N°	Pages
GB3946	59	GB4151	49	GB4411	65	GB4720	61, 63	<b>Cartes australiennes</b>		<b>Cartes néo-zélandaises</b>	
GB3947	59	GB4152	49	GB4491	61	GB4721	61, 63				
GB3948	59	GB4153	49	GB4507	5	GB4725	61, 63	AU26	61	NZ46	69
GB3950	57	GB4170	49	GB4508	5	GB4734	93	AU112	63	NZ51	69
GB3955	83	GB4172	49	GB4509	5	GB4737	93	AU113	63	NZ61	69
GB3957	83	GB4200	7, 97	GB4510	5	GB4738	93	AU143	63	NZ82	69
GB3958	83	GB4201	7	GB4511	5	GB4746	91, 93	AU155	63	NZ86	69
GB3959	83	GB4203	7	GB4512	5, 95	GB4747	91, 93	AU197	63	NZ522	69
GB3962	83	GB4204	7	GB4603	5, 61	GB4748	93	AU200	63	NZ532	69
GB3970	83	GB4212	7, 97	GB4620	63	GB4752	93	AU236	63	NZ4633	69
GB3971	83	GB4213	7, 97	GB4623	69	GB4762	93	AU293	63	NZ4634	69
GB3985	59	GB4214	7, 97	GB4635	63, 69	GB4764	93	AU487	63	NZ8275	69
GB4037	59	GB4235	79, 81	GB4640	69	GB4774	93	AU700	63	NZ8655	69
GB4039	59	GB4238	79, 81	GB4643	63, 69	GB4777	93	AU754	63	NZ9558	73
GB4040	59	GB4242	79, 81	GB4644	63	GB4920	77	AU814	63		
GB4041	59	GB4405	7, 95	GB4648	69	GB5502	59	AU839	63		
GB4148	49	GB4406	7, 95	GB4708	5, 61, 63	GBQ6099	5, 7				
GB4150	49	GB4410	65	GB4709	5, 63						



# GAN

un outil de tenue à jour sur

[www.shom.fr](http://www.shom.fr)

## Le groupe d'Avis aux Navigateurs

Le GAN intègre :

- les corrections aux documents nautiques ;
- les modifications aux collections (ajout ou suppression) ;
- les tables récapitulatives périodiques ;
- et d'autres informations diverses utiles à la sécurité de la navigation.

Une version numérique gratuite sur [www.shom.fr](http://www.shom.fr)

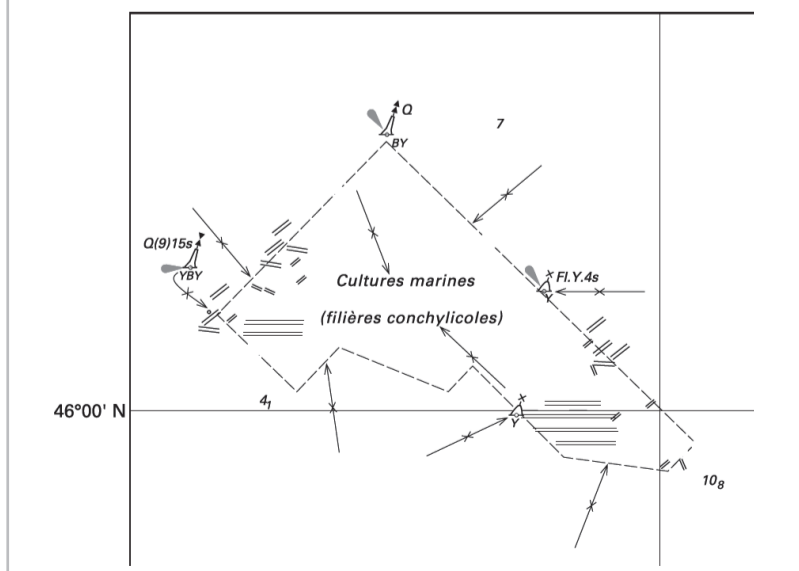
## Calques de corrections

Les **calques de corrections** des cartes françaises, transcriptions graphiques des avis cartes, sont disponibles avec le GAN numérique. Ils permettent de pointer de façon rapide et sûre la position des corrections.

Carte	Avis	Corr	Feuille	Chemise
<b>7405</b>	<b>124233</b>	<b>97</b>	<b>1/1</b>	<b>70</b>

Lire attentivement le texte du ou des avis correspondants.

Dimension (en mm) :  
150\*118



## GAN en ligne

Accueil > Les services en ligne > Information nautique > Groupe d'avis aux navigateurs > Le GAN en ligne

### Groupe d'Avis aux Navigateurs en Ligne

§ 8.2.0.7. 79, remplacer l'alinéa par :  
79 RÉGLEMENTATION DE LA NAVIGATION AUX ABORDS DU PARC. — Le transit des navires marchands ou à passagers, de jauge brute de plus de 500, est interdit à moins de 2 M des limites extérieures du parc national. Sauf dérogation particulière pour accéder aux ports et aux mouillages ou effectuer certaines activités (voir les sous-paragraphes concernés), la zone de l'archipel est donc interdite à ce type de navires.

1243

Genova 12 19 23

§ 8.3.1.6. 10, ajouter un alinéa :  
10 MOUILLAGE. — Par dérogation aux règles interdisant le transit des navires de jauge de plus de 500 à moins de 2 M des limites des réserves naturelles, un point de mouillage, réservé exclusivement aux navires de croisière d'une longueur maximale de 160 m, est établi à 0,85 M à l'WNW de Punta Canigione. La durée du mouillage est limitée au temps nécessaire aux opérations de débarquement et d'embarquement des passagers. Les navires doivent suivre une route directe pour rallier ou quitter ce point et passer à plus de 0,7 M des limites du parc national. Il est interdit de s'approcher à moins de 200 m des navires de croisière au mouillage.

1243

Genova 12 19 23

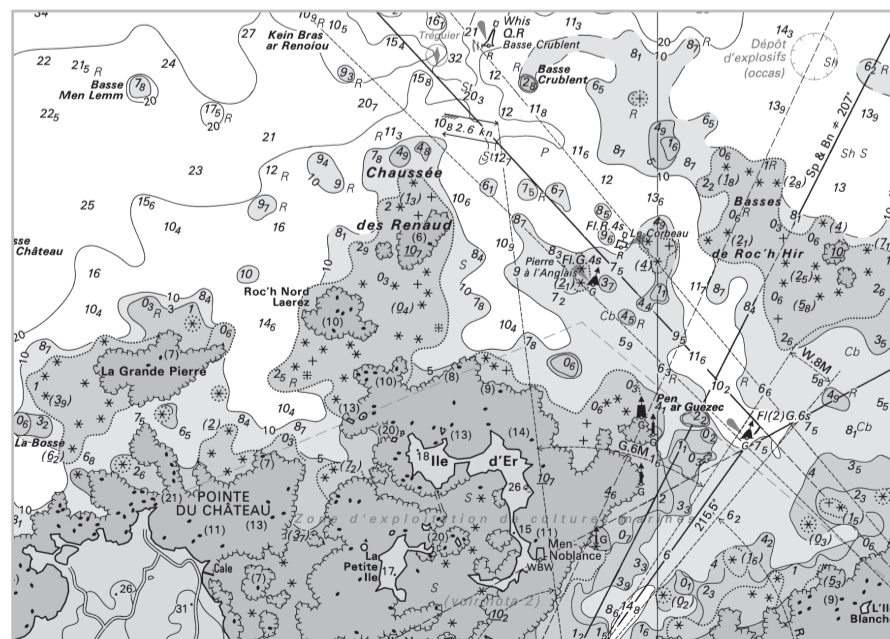
§ 10.1.1.3. 50, ajouter un alinéa :  
RÉGLEMENTATION DE LA NAVIGATION AUX ABORDS DE LA RÉSERVE NATURELLE. — Le transit des navires marchands ou à passagers, de jauge brute de plus de 500, est interdit à moins de 2 M des limites extérieures de la réserve, sauf dérogation accordée par l'autorité maritime en particulier aux navires effectuant la desserte des îles.

1243

Genova 12 19 28

## Annexes graphiques


Les **annexes graphiques** sont fournies avec une qualité cartographique et sont directement exploitables avec une restitution sur imprimante à 600 dpi.





Imprimerie du Service hydrographique et  
océanographique de la marine  
13 rue du Chatellier  
CS 92803  
29228 BREST CEDEX 2  
Décembre 2012

Dépôt légal quatrième trimestre 2012  
Numéro d'éditeur : 2851



**Service hydrographique  
et océanographique  
de la marine**

**Adresse postale**

13, rue du Chatellier  
CS 92803  
29 228 BREST CEDEX 2

**Service Commercial**

Téléphone +33 (0) 2 98 03 09 17  
Télécopie +33 (0) 2 98 47 11 42  
mél. : [distribution@shom.fr](mailto:distribution@shom.fr)

**Internet**

[www.shom.fr](http://www.shom.fr)

Certifié «ISO 9001 : 2008» pour l'ensemble de ses activités

Pour joindre le SHOM pour tous renseignements  
+33 (0) 2 98 22 17 47



CATALOGUE 2013



9 782111 283466

ISBN 978-2-11-128346-6